

Ce travail, entièrement bibliographique, a été élaboré par un réfugié juif allemand (du nom de ? Biese) à l'institut de géographie de l'Ecole polytechnique fédérale (Zurich), probablement en 1942 ou 1943.

Le présent registre est une copie.



K A T A S T E R

D E R

S C H W E I Z E R    H Ö H L E N





# E I N F U H R U N G

und

## Benutzungs-Anweisung

-----

Im Kataster der Schweizer Höhlen sind sämtliche Höhlen enthalten, die durch Publikationen bekannt geworden sind. Als "Höhle" wird jeder Hohlraum angesehen, der so gross ist, dass er noch von Menschen passiert werden kann. Da die Grenze zwischen Abris und Höhle nicht klar ist, wurden auch die Abris aufgenommen. In den Publikationen wurde keine Auswahl getroffen, sodass die Literatur aller Forschungszweige - auch solcher, die Höhlen nur gelegentlich behandeln - verzeichnet wurde.

Der Kataster ist so eingerichtet, dass er möglichst vielseitig Auskunft gibt. Regionalen Untersuchungen über Höhlenvorkommen dient die Übersichtskarte sowie die Sammlung von Siegfried-Atlas-Blättern. Die Nummern leiten weiter zum eigentlichen Kataster, der weitere Auskunft gibt. Wird eine bestimmte Höhle gesucht, so kann sie nach Feststellung ihrer Kantons-Zugehörigkeit leicht im Kataster festgestellt werden. Der gesamte Kataster ist so eingerichtet, dass er von jedem anderen Bearbeiter weitergeführt und ergänzt werden kann.

Die Höhlen der Schweiz wurden nur hinsichtlich ihrer kantonalen Zugehörigkeit regional gegliedert. Die Kataster-Zählung beginnt für jeden Kanton mit Nr. 1. Innerhalb des Kantons stehen die Höhlen in regelloser Nummernfolge, eine Ausnahme macht der Kanton Bern insofern, als die Nummern 1-100 den Höhlen ausserhalb des Berner Jura vorbehalten bleiben, während die Höhlen im Berner Jura mit der Kataster-Nummer 101 beginnen. Jede Schweizer Höhle ist demnach durch Kantons-Namen und Nummer eindeutig definiert.

Der Schweizer Höhlen-Kataster besteht aus 4 Teilen :

1. Sammlung der Siegfried-Atlas-Blätter
2. Übersichtskarte 1:700.000
3. Sammlung der Kataster-Blätter mit Anlagen-Sammlung
4. Literatur-Kartei.

### 1. Sammlung der Siegfried-Atlas-Blätter.

Diese Sammlung umfasst sämtliche Blätter, in deren Bereich bisher Höhlen bekannt geworden sind. Die Höhlen sind auf den Blättern der Lage nach mit ihren Kataster-Nummern eingetragen. Höhlen, deren Ortslage genau festgestellt ist, sind mit Tusche eingetragen, ist die Ortslage nur ungefähr bekannt, so wurde die Eintragung vorläufig in Bleistift vorgenommen.

### 2. Übersichtskarte 1 : 700.000.

Die Höhlen sind mit ihren Kataster-Nummern eingetragen. Ein Punkt bei der Nummer zeigt an, dass die Ortslage genau bekannt ist.

### 3. Sammlung der Kataster-Blätter.

Für jede Höhle ist ein Kataster-Blatt angelegt. Das Kataster-Blatt soll über alles, was von der Höhle bisher bekannt ist, schnelle übersichtliche Auskunft geben.

Der erste Abschnitt gibt Auskunft über Namen (auch Doppelbenennungen), Ortslage, Siegfried-Atlas-Blatt, Besitzer, Bearbeiter des Kataster-Blattes, Anlagen.

Der zweite Abschnitt soll die wichtigsten geographischen, morphologischen und geologischen Daten übersichtlich aufzeigen, sodass ein Urteil über den allgemeinen Charakter der Höhle möglich ist. Diesem Zweck dient auch die Rubrik Hauptcharakter (die also keineswegs den Charakter einer Klassifikation hat). Die Rubrik "Bisherige Bearbeitung" soll schnell Auskunft geben, auf welchen Forschungszweigen bisher in der Höhle gearbeitet wurde.

Der 3. Abschnitt enthält Literatur-Angaben. Die Publikationen sind mit Jahreszahl und Autor genannt, voller Titel und Erscheinungsort müssen aus der Literatur-Kartei jeweilig festgestellt werden. Jedem Zitat ist zugefügt, welches Wissensgebiet die Arbeit behandelt, sodass bei spezieller Bearbeitung die für den betreffenden Zweck wichtige Literatur aus dem Kataster-Blatt erkannt werden kann.

Die Anlagen-Sammlung enthält Literatur, Kopien von Plänen, Bildern usw.

### 4. Literatur-Kartei.

Die Publikationen sind alphabetisch geordnet, Arbeiten des gleichen Autors stehen in chronologischer Folge. Anonyme Arbeiten stehen - chronologisch geordnet - am Schluss der Kartei. Die Zeitschriften-Titel sind nach den Normen der "World list" gekürzt.

### Schlusswort.

Spätere Bearbeiter sind gebeten, ihren Nachtragen und Zufügungen - im Interesse der Einheitlichkeit und Übersichtlichkeit des gesamten Katasters - die gleiche Form zu geben, die dem Werk zugrunde liegt. Kataster-Blatt-Vordrucke finden sich am Schluss der Sammlung des Kataster-Blätter.

### 3. Sammlung der Kataster-Blätter



## Inhalt des Höhlen-Kataster der Schweiz

1. Graubünden
2. Tessin
3. Appenzell
4. St. Gallen
5. Glarus
6. Schaffhausen
7. Thurgau
8. Zürich
9. Zug
10. Schwyz
11. Uri
12. Unterwalden
13. Luzern
14. Aargau
15. Basel
16. Solothurn
17. Bern A (ohne Jura)
18. Bern B (Jura)
19. Wallis
20. Neuchâtel
21. Fribourg
22. Waadt
23. Genf



## GRAUBUNDEN

1. Seehöhle, Sulzfluh - 274
2. Kirchengöhle, Sulzfluh - 274
3. Herrenbalme, Sulzfluh - 274
4. Abgrundshöhle, Sulzfluh - 274
5. Höhle bei der Seehöhle, Sulzfluh - 274
6. Geschiebebalme, Sulzfluh - 274
7. Schneebalme, Sulzfluh - 274
8. Eisbalme, Sulzfluh - 274
9. Mossbalme oder Schädelgrotte, Sulzfluh - 274
10. Grubenbalme, Sulzfluh - 274
11. Kluft auf der Windecke, Sulzfluh - 274
12. Spalte, rote Fluh, Scheienfluh - 274
13. Gemstobelbalme, Partnuner See - 274
14. Weberlies-Höhle, Scheienfluh - 274
15. Höhle, Passeckenpass - 274
16. Schüsshöhle, Drusenfluh - 274
17. Höhle, Kirchlispitzen - 274
18. Barettabalme, Vereina - 419
19. Crotti, Castasegna - 523
20. Höhle, Promotogno - 523
21. Crotti, Bondo - 523
22. Höhle I, "im Chessi", Calanda - 406
23. Höhle II, "Chelbäderlies", Calanda - 406
24. Höhle, Kunkelpass - 406
25. Höhle, Suffers - 414
26. Höhle, Alp Casan, Nufenen - 505
27. Höhle, Schloss Krottenstein - 402
28. Flaschloch, Maienfeld - 270bis
29. Höhle, Cuol Sant, Valpuzza - 421
30. Höhle, Assa Fontana Chistaina - 421
31. Höhlen, Sapport-Alp
32. Kieferhöhle - 406
33. Höhle im Grosstobel - 406
34. Höhle, Crapaneira - 422
35. Untere Tgilväderlishöhle - 406
36. Schwyloch - 406
37. Teuna de filieras - 405
38. Ils Cuvels - 424





Name : Sulzfluh-Höhlen im allgemeinen

Kanton : GR

Kataster No.

Gemeinde :

Siegfried-Atlas

Besitzer :

Blatt :

Als Schauöhle bewirtschaftet :  
ja, nein

Ortslage des

Einganges :

Zahl der Anlagen :

Bearbeiter des Katasterblattes :

---

Höhe des Einganges :

Höchster Punkt :

Tiefster Punkt :

Spiegelhöhle, Name des nächst-  
gelegenen offenen Wasserlau-  
fes :

Länge sämtlicher Strecken :

Stratigraphie, Gestein :

Pläne in (vergl. Lit.) :

Hauptcharakter : Tropfstein-,

Kristall-, Eis-, aktive

Wasser-, trockene Wasser-

höhle, Schacht, Abris,

Prähistor.Fundstelle,

Künstlich.

(nicht Zutreffendes durch-  
streichen)

Bisherige Bearbeitung :

Tourist., Morpholog., Hy-

drograph., Genese, Geolog.,

Metereolog., Botanik, Zoo-

log., Palaeontolog., Prä-

histor., Geschichte.

(Zutreffendes unterstreichen)

Erschliessungs-Daten :

---

Allgemeine Charakteristik und Bemerkungen :

---

Literatur : (Die Zitate beziehen sich auf die Literatur-Kartei)

- 1810 Ebel II, S. 93 "Viele Höhlen".  
1838-39 Meyer von Knonau II, S. 82 (nach Ebel).  
1835-46 Gemälde Schweiz 15, S. 142: (nach Pol).  
1865 Theobald, S. 120-122: Genese, Geschiebe.  
1877 Planta-Reichenau, S. 105-108: (nach Coaz).  
1904 Egli, S. 83: "Mehere Höhlen".  
1905 Alpina 13, S. 159: kurze Notiz.  
1906 Thöny, S. 96-1010 Erschliessungsgeschichte.  
1902-10 Geogr. Lexicon 5, S. 728: Morphol. Notiz.  
1930 Jber. schweiz. Ges. Urgesch. 21, S. 27-28: Alle Höhlen der Sulzfluh  
und Weberlies-Höhle prähist. mit negativem Resultat untersucht.

Name : Seehöhle  
Gemeinde :  
Besitzer :  
Als Schauhöhle bewirtschaftet :  
ja, nein  
Zahl der Anlagen :  
Bearbeiter des Katasterblattes :

Kanton : GR                    Kataster No. 1.  
Siegfried-Atlas  
Blatt : 274  
Ortslage des  
Einganges : 1700 m NO Sulzfluh

---

Höhe des Einganges :  
Höchster Punkt :  
Tiefster Punkt :  
Spiegelhöhle, Name des nächst-  
gelegenen offenen Wasserlau-  
fes :  
Länge sämtlicher Strecken : 85 m.  
Stratigraphie, Gestein :  
Pläne in (vergl. Lit.) : 1906 Thöny

Hauptcharakter : Tropfstein-,  
~~Kristall, Eis, aktive~~  
~~Wasser-, trockene Wasser-~~  
höhle, Schacht, Abris,  
~~Prähistor. Fundstelle,~~  
~~Künstlich.~~  
(nicht Zutreffendes durch-  
streichen)  
Bisherige Bearbeitung :  
Tourist., ~~Morpholog.~~, Hy-  
drograph., Genese, Geolog.,  
~~Metereolog.~~, Botanik, Zoo-  
log., Palaeontolog., Prä-  
histor., Geschichte.  
(Zutreffendes unterstreichen)  
Erschliessungs-Daten :

---

Allgemeine Charakteristik und Bemerkungen :

---

Literatur : (Die Zitate beziehen sich auf die Literatur-Kartei)

- 1784 Catani & Pol; S. 215, 217-220 : Morphologie, Temperaturangaben.  
1865 Coaz, S. 71-78 : Morphologie, Temperaturangaben, Tropfsteine,  
Geschiebe.  
1865 Kilians, S. 87-88, Bodenanalysen.  
1877 Niebler, S. 327 (nach Coaz).  
1890 Imhof, S. 36: Morphologie (nach Coaz).  
1906 Thöny, S. 93-94: Grundriss 1 : 500, Morphologie, "Quergänge"  
nicht erforscht, in einem Quergang ein Abgrund.  
1920 Lindner, S. 760: "80 m. lang, mit Dom 4 m. breit, 6 m. hoch, und See".

Name : Kirchengöhle  
Gemeinde :  
Besitzer :  
Als Schauhöhle bewirtschaftet :  
ja, nein  
Zahl der Anlagen :  
Bearbeiter des Katasterblattes :

Kanton : GR                    Kataster No. 2.  
Siegfried-Atlas  
Blatt : 274  
Ortslage des  
Einganges : 1750 m. No Sulzfluh

---

Höhe des Einganges :  
Höchster Punkt :  
Tiefster Punkt :  
Spiegelhöhle, Name des nächst-  
gelegenen offenen Wasserlau-  
fes :  
Länge sämtlicher Strecken : 200 M  
Stratigraphie, Gestein :  
Pläne in (vergl. Lit.) : 1865 Coaz;  
1906 Thöny

Hauptcharakter : Tropfstein-,  
~~Kristall-, Eis-, aktive~~  
~~Wasser-, trockene Wasser-~~  
höhle, Schacht, Abris,  
~~Prähistor. Fundstelle,~~  
~~Künstlich.~~  
(nicht Zutreffendes durch-  
streichen)  
Bisherige Bearbeitung :  
Tourist., Morpholog., Hy-  
drograph., Genese, Geolog.,  
Metereolog., Botanik, Zoo-  
log., Palaeontolog., Prä-  
histor., Geschichte.  
(Zutreffendes unterstreichen)  
Erschliessungs-Daten :

---

Allgemeine Charakteristik und Bemerkungen :

---

Literatur : (Die Zitate beziehen sich auf die Literatur-Kartei)

- 1784 Catani & Pol, S. 213-215, 220-222: Morphologie, Tropfsteine.  
1865 Coaz, S. 78-82: Grundriss 1 : 500, Vermessung, Morphologie.  
1877 Niebler, S. 327 (nach Coaz)  
1890 Imhof, S. 36: Morphologie (nach Coaz)  
1906 Thöny, S. 94-95: Morphologie, Grundriss (nach Coaz)  
1920 Lindner : S. 760: Kurze Notiz.

Name : **Herrenbalme**  
Gemeinde :  
Besitzer :  
Als Schauhöhle bewirtschaftet :  
ja, nein  
Zahl der Anlagen :  
Bearbeiter des Katasterblattes :

Kanton : GR      Kataster No. 3.  
Siegfried-Atlas  
Blatt : 274  
Ortslage des  
Einganges : 1800 m NO Sulzfluh

---

Höhe des Einganges :  
Höchster Punkt :  
Tiefster Punkt :  
Spiegelhöhle, Name des nächst-  
gelegenen offenen Wasserlau-  
fes :  
Länge sämtlicher Strecken : 54 m  
Stratigraphie, Gestein :  
Pläne in (vergl. Lit.) : 1865 Coaz

Hauptcharakter : Tropfstein-,  
~~Kristall, Eis, aktive~~  
~~Wasser, trockene Wasser-~~  
höhle, ~~Schacht, Abris,~~  
~~Prähistor. Fundstelle,~~  
~~Künstlich.~~  
(nicht Zutreffendes durch-  
streichen)  
Bisherige Bearbeitung :  
Tourist., Morpholog., Hy-  
drograph., Genese, Geolog.,  
Metereolog., Botanik, Zoo-  
log., Palaeontolog., Prä-  
histor., Geschichte.  
(Zutreffendes unterstreichen)  
Erschliessungs-Daten :

---

Allgemeine Charakteristik und Bemerkungen :

---

Literatur : (Die Zitate beziehen sich auf die Literatur-Kartei)

- 1865 Coaz, S. 78: Grundriss 1 : 500, "1/4 Stunde über Kirchhöhle"  
1877 Niebler, S. 328 (nach Coaz)  
1890 Imhof, S. 37: Morphologie, 2 Gänge mit Halle.  
1920 Lindner, S. 760: kurze Notiz

Name : Abgrundshöhle  
Gemeinde :  
Besitzer :  
Als Schauhöhle bewirtschaftet :  
ja, nein  
Zahl der Anlagen :  
Bearbeiter des Katasterblattes :

Kanton : GR                      Kataster No. 4.  
Siegfried-Atlas  
Blatt : 274  
Ortslage des  
Einganges : 1950 m NO Sulzfluh

---

Höhe des Einganges :  
Höchster Punkt :  
Tiefster Punkt : (57 m.)  
Spiegelhöhle, Name des nächst-  
gelegenen offenen Wasserlau-  
fes :  
Länge sämtlicher Strecken :  
Stratigraphie, Gestein :  
Pläne in (vergl. Lit.) :

Hauptcharakter : ~~Tropfstein-,~~  
~~Kristall-, Eis-, aktive~~  
~~Wasser-, trockene Wasser-~~  
~~höhle, Schacht, Abris,~~  
~~Prähistor. Fundstelle,~~  
~~Künstlich.~~  
(nicht Zutreffendes durch-  
streichen)  
Bisherige Bearbeitung :  
Tourist., Morpholog., Hy-  
drograph., Genese, Geolog.,  
Metereolog., Botanik, Zoo-  
log., Palaeontolog., Prä-  
histor., Geschichte.  
(Zutreffendes unterstreichen)  
Erschliessungs-Daten :

---

Allgemeine Charakteristik und Bemerkungen :

---

Literatur : (Die Zitate beziehen sich auf die Literatur-Kartei)

- 1784 Catani & Pol, S. 212,215: Morphologie.  
1865 Coaz, S. 82-83: Morphologie "Grossartiges Fühlhorn", Abgrund nur  
sondiert.  
1877 Nibler, S. 328 (nach Coaz)  
1890 Imhof, S. 37: Morphologie (nach Coaz)  
1906 Thöny, S. 95: kurze Morpholog., Sgrund nicht erforscht.  
1902-10 Géogr. Lexicon 5, S. 728: Namen.

Name : Höhle bei der Seehöhle  
Gemeinde :  
Besitzer :  
Als Schauhöhle bewirtschaftet :  
ja, nein  
Zahl der Anlagen :  
Bearbeiter des Katasterblattes :

Kanton : GR                      Kataster No. 5.  
Siegfried-Atlas  
Blatt :                      274  
Ortslage des  
Einganges : Auf dem gleichen  
Rasenband wie die Seehöhle

---

Höhe des Einganges :  
Höchster Punkt :  
Tiefster Punkt :  
Spiegelhöhle, Name des nächst-  
gelegenen offenen Wasserlau-  
fes :  
Länge sämtlicher Strecken :  
Stratigraphie, Gestein :  
Pläne in (vergl. Lit.) :

Hauptcharakter : Tropfstein-,  
Kristall-, Eis-, aktive  
Wasser-, trockene Wasser-  
höhle, Schacht, Abris,  
Prähistor.Fundstelle,  
Künstlich.  
(nicht Zutreffendes durch-  
streichen)  
Bisherige Bearbeitung :  
Tourist., Morpholog., Hy-  
drograph., Genese, Geolog.,  
Metereolog., Botanik, Zoo-  
log., Palaeontolog., Prä-  
histor., Geschichte.  
(Zutreffendes unterstreichen)  
Erschliessungs-Daten :

---

Allgemeine Charakteristik und Bemerkungen :

---

Literatur : (Die Zitate beziehen sich auf die Literatur-Kartei)

1865 Coaz, S. 71: "20-30 Schritte in den Fels hinein, dann wendet und  
unweit des Einganges durch eine andere Öffnung wieder zu Tage  
führt."

Name : **Geschiebebalme**  
Gemeinde :  
Besitzer :  
Als Schauhöhle bewirtschaftet :  
ja, nein  
Zahl der Anlagen :  
Bearbeiter des Katasterblattes :

Kanton : **GR**                      Kataster No. **6.**  
Siegfried-Atlas  
Blatt :        **274**  
Ortslage des  
Einganges : **Ostlich unter**  
                 **Kirchenhöhle**

---

Höhe des Einganges :  
Höchster Punkt :  
Tiefster Punkt :  
Spiegelhöhle, Name des nächst-  
gelegenen offenen Wasserlau-  
fes :  
Länge sämtlicher Strecken :  
Stratigraphie, Gestein :  
Pläne in (vergl. Lit.) :

Hauptcharakter : Tropfstein-,  
Kristall-, Eis-, aktive  
Wasser-, trockene Wasser-  
höhle, Schacht, Abris,  
Prähistor.Fundstelle,  
Künstlich.  
(nicht Zutreffendes durch-  
streichen)  
Bisherige Bearbeitung :  
Tourist., Morpholog., Hy-  
drograph., Genese, Geolog.,  
Metereolog., Botanik, Zoo-  
log., Palaeontolog., Prä-  
histor., Geschichte.  
(Zutreffendes unterstreichen)  
Erschliessungs-Daten :

---

Allgemeine Charakteristik und Bemerkungen :

---

Literatur : (Die Zitate beziehen sich auf die Literatur-Kartei)

1865 Coaz, S. 82: Namen  
1890 Imhof, S. 38: Namen

Name : Schneebalme  
Gemeinde :  
Besitzer :  
Als Schauhöhle bewirtschaftet :  
ja, nein  
Zahl der Anlagen :  
Bearbeiter des Katasterblattes :

Kanton : GR                    Kataster No. 7.  
Siegfried-Atlas  
Blatt : 274  
Ortslage des  
Einganges : Ostlich unter  
Kirchhöhle

---

Höhe des Einganges :  
Höchster Punkt :  
Tiefster Punkt :  
Spiegelhöhle, Name des nächst-  
gelegenen offenen Wasserlau-  
fes :  
Länge sämtlicher Strecken :  
Stratigraphie, Gestein :  
Pläne in (vergl. Lit.) :

Hauptcharakter : Tropfstein-,  
Kristall-, Eis-, aktive  
Wasser-, trockene Wasser-  
höhle, Schacht, Abris,  
Prähistor.Fundstelle,  
Künstlich.  
(nicht Zutreffendes durch-  
streichen)  
Bisherige Bearbeitung :  
Tourist., Morpholog., Hy-  
drograph., Genese, Geolog.,  
Metereolog., Botanik, Zoo-  
log., Palaeontolog., Prä-  
histor., Geschichte.  
(Zutreffendes unterstreichen)  
Erschliessungs-Daten :

---

Allgemeine Charakteristik und Bemerkungen :

---

Literatur : (Die Zitate beziehen sich auf die Literatur-Kartei)

1865 Coaz, S. 82: Namen  
1890 Imhof, S. 38: Namen



Name : Eisbalme  
Gemeinde :  
Besitzer :  
Als Schauhöhle bewirtschaftet :  
ja, nein  
Zahl der Anlagen :  
Bearbeiter des Katasterblattes :

Kanton : GR            Kataster No. 8.  
Siegfried-Atlas  
Blatt : 274  
Ortslage des  
Einganges :

---

Höhe des Einganges :  
Höchster Punkt :  
Tiefster Punkt :  
Spiegelhöhle, Name des nächst-  
gelegenen offenen Wasserlau-  
fes :  
Länge sämtlicher Strecken :  
Stratigraphie, Gestein :  
Pläne in (vergl. Lit.) :

Hauptcharakter : Tropfstein-,  
Kristall-, Eis-, aktive  
Wasser-, trockene Wasser-  
höhle, Schacht, Abris,  
Prähistor.Fundstelle,  
Künstlich.  
(nicht Zutreffendes durch-  
streichen)  
Bisherige Bearbeitung :  
Tourist., Morpholog., Hy-  
drograph., Genese, Geolog.,  
Metereolog., Botanik, Zoo-  
log., Palaeontolog., Prä-  
histor., Geschichte.  
(Zutreffendes unterstreichen)  
Erschliessungs-Daten :

---

Allgemeine Charakteristik und Bemerkungen :

---

Literatur : (Die Zitate beziehen sich auf die Literatur-Kartei)

1890 Imhof, S. 38: Namen

Name : Mossbalme od. SCädelgrotte

Kanton : GR

Kataster No. 9.

Gemeinde :

Siegfried-Atlas

Besitzer :

Blatt : 274

Als Schauhöhle bewirtschaftet :  
ja, nein

Ortslage des

Einganges : Ostlich unter  
Kirchenhöhle

Zahl der Anlagen :

Bearbeiter des Katasterblattes :

---

Höhe des Einganges :

Höchster Punkt :

Tiefster Punkt :

Spiegelhöhle, Name des nächst-  
gelegenen offenen Wasserlau-  
fes :

Länge sämtlicher Strecken :

Stratigraphie, Gestein :

Pläne in (vergl. Lit.) :

Hauptcharakter : ~~Tropfstein-,~~

~~Kristall-, Eis-, aktive~~

~~Wasser-, trockene Wasser-~~

~~höhle, Schacht, Abris,~~

~~Prähistor. Fundstelle,~~

~~Künstlich.~~

(nicht Zutreffendes durch-  
streichen)

Bisherige Bearbeitung :

Tourist., Morpholog., Hy-

drograph., Genese, Geolog.,

Metereolog., Botanik, Zoo-

log., Palaeontolog., Prä-

histor., Geschichte.

(Zutreffendes unterstreichen)

Erschliessungs-Daten :

---

Allgemeine Charakteristik und Bemerkungen :

---

Literatur : (Die Zitate beziehen sich auf die Literatur-Kartei)

1784 Catani & Pol, S. 210: Morphologie

1865 Coaz, S. 82: Namen

1890 Imhof, S. 38: Namen

Name : Grubenbalme  
Gemeinde :  
Besitzer :  
Als Schauhöhle bewirtschaftet :  
ja, nein  
Zahl der Anlagen :  
Bearbeiter des Katasterblattes :

Kanton : GR                    Kataster No. 10  
Siegfried-Atlas  
Blatt : 274  
Ortslage des  
Einganges : In der "Gruben", gegen  
den Fuss des Scheienhorns.

---

Höhe des Einganges :  
Höchster Punkt :  
Tiefster Punkt :  
Spiegelhöhle, Name des nächst-  
gelegenen offenen Wasserlau-  
fes :  
Länge sämtlicher Strecken :  
Stratigraphie, Gestein :  
Pläne in (vergl. Lit.) :

Hauptcharakter : ~~Tropfstein-,  
Kristall-, Eis-, aktive  
Wasser-, trockene Wasser-  
höhle, Schacht, Abris,  
Prähistor. Fundstelle,  
Künstlich.~~  
(nicht Zutreffendes durch-  
streichen)  
Bisherige Bearbeitung :  
Tourist., Morpholog., Hy-  
drograph., Genese, Geolog.,  
Metereolog., Botanik, Zoo-  
log., Palaeontolog., Prä-  
histor., Geschichte.  
(Zutreffendes unterstreichen)  
Erschliessungs-Daten :

---

Allgemeine Charakteristik und Bemerkungen :

---

Literatur : (Die Zitate beziehen sich auf die Literatur-Kartei)

- 1865 Coaz, S. 83: Morphologie.  
1877 Niberl, S. 328 "Eingang 21/2 m hoch, 4 m breit".

Name : Kluft auf der Windecke  
Gemeinde :  
Besitzer :  
Als Schauhöhle bewirtschaftet :  
ja, nein  
Zahl der Anlagen :  
Bearbeiter des Katasterblattes :

Kanton : GR                    Kataster No. 11.  
Siegfried-Atlas  
Blatt :            274  
Ortslage des  
Einganges : Windecke, Sulzfluh

---

Höhe des Einganges :  
Höchster Punkt :  
Tiefster Punkt :  
Spiegelhöhle, Name des nächst-  
gelegenen offenen Wasserlau-  
fes :  
Länge sämtlicher Strecken :  
Stratigraphie, Gestein :  
Pläne in (vergl. Lit.) :

Hauptcharakter : ~~Tropfstein-,~~  
~~Kristall-, Eis-, aktive~~  
~~Wasser-, trockene Wasser-~~  
~~höhle, Schacht, Abris,~~  
~~Prähistor. Fundstelle,~~  
~~Künstlich.~~  
(nicht Zutreffendes durch-  
streichen)  
Bisherige Bearbeitung :  
Tourist., Morpholog., Hy-  
drograph., Genese, Geolog.,  
Metereolog., Botanik, Zoo-  
log., Palaeontolog., Prä-  
histor., Geschichte.  
(Zutreffendes unterstreichen)  
Erschliessungs-Daten :

---

Allgemeine Charakteristik und Bemerkungen :

---

Literatur : (Die Zitate beziehen sich auf die Literatur-Kartei)

1784 Catani & Pol, S. 215 " 1 Klafter breit, 40 Klafter lang. das  
herumrollen der hinein geworfenen Steine tönnte 50 Sekunden  
lang.... Unten geräumiger."

Name : Spalte an der "Roten Fluh"

Gemeinde :

Besitzer :

Als Schauhöhle bewirtschaftet :  
ja, nein

Zahl der Anlagen :

Bearbeiter des Katasterblattes :

Kanton : GR                    Kataster No. 12.

Siegfried-Atlas

Blatt : 274

Ortslage des

Einganges : Rote Fluh an der  
Scheinfluh, Nordhang

---

Höhe des Einganges :

Höchster Punkt :

Tiefster Punkt :

Spiegelhöhle, Name des nächst-  
gelegenen offenen Wasserlau-  
fes :

Länge sämtlicher Strecken :

Stratigraphie, Gestein :

Pläne in (vergl. Lit.) :

Hauptcharakter : ~~Tropfstein-~~,

~~Kristall, Eis, aktive~~

~~Wasser, trockene Wasser-~~

~~höhle, Schacht, Abris,~~

~~Prähistor. Fundstelle,~~

~~Künstlich.~~

(nicht Zutreffendes durch-  
streichen)

Bisherige Bearbeitung :

Tourist., Morpholog., Hy-

drograph., Genese, Geolog.,

Metereolog., Botanik, Zoo-

log., Palaeontolog., Prä-

histor., Geschichte.

(Zutreffendes unterstreichen)

Erschliessungs-Daten :

---

Allgemeine Charakteristik und Bemerkungen :

---

Literatur : (Die Zitate beziehen sich auf die Literatur-Kartei)

1865 Coaz, S. 83: Morphologie

1877 Niberl, S. 326 "1/2 m breit, unergründlich"

Name : Gemstobelbalme  
Gemeinde :  
Besitzer :  
Als Schauhöhle bewirtschaftet :  
ja, nein  
Zahl der Anlagen :  
Bearbeiter des Katasterblattes :

Kanton : GR                      Kataster No. 13  
Siegfried-Atlas  
Blatt : 274  
Ortslage des  
Einganges : NW über Partnuner See

---

Höhe des Einganges :  
Höchster Punkt :  
Tiefster Punkt :  
Spiegelhöhle, Name des nächst-  
gelegenen offenen Wasserlau-  
fes :  
Länge sämtlicher Strecken :  
Stratigraphie, Gestein :  
Pläne in (vergl. Lit.) :

Hauptcharakter : Tropfstein-,  
Kristall-, Eis-, aktive  
Wasser-, trockene Wasser-  
höhle, Schacht, Abris,  
Prähistor. Fundstelle,  
Künstlich.  
(nicht Zutreffendes durch-  
streichen)  
Bisherige Bearbeitung :  
Tourist., Morpholog., Hy-  
drograph., Genese, Geolog.,  
Metereolog., Botanik, Zoo-  
log., Palaeontolog., Prä-  
histor., Geschichte.  
(Zutreffendes unterstreichen)  
Erschliessungs-Daten :

---

Allgemeine Charakteristik und Bemerkungen :

---

Literatur : (Die Zitate beziehen sich auf die Literatur-Kartei)

1865 Coaz, S. 84; "die für 200 Schafe Platz haben soll"  
1890 Imhof, S. 84 (nach Coaz)

Name : Weberlies-Höhle  
Gemeinde : St. Antönien-Castels  
Besitzer :  
Als Schauhöhle bewirtschaftet :  
ja, nein  
Zahl der Anlagen :  
Bearbeiter des Katasterblattes :

Kanton : GR            Kataster No. 14.  
Siegfried-Atlas  
Blatt : 274  
Ortslage des  
Einganges : Scheienfluh, 1600 m  
SW Partnun-Staffel

---

Höhe des Einganges : 2016 m  
Höchster Punkt :  
Tiefster Punkt :  
Spiegelhöhle, Name des nächst-  
gelegenen offenen Wasserlau-  
fes :  
Länge sämtlicher Strecken : 35 m  
Stratigraphie, Gestein :  
Pläne in (vergl. Lit.) :

Hauptcharakter : Tropfstein-,  
~~Kristall-, Eis-, aktive~~  
~~Wasser-, trockene Wasser-~~  
höhle, ~~Schacht, Abris,~~  
~~Prähistor. Fundstelle,~~  
~~Künstlich.~~  
(nicht Zutreffendes durch-  
streichen)  
Bisherige Bearbeitung :  
Tourist., Morpholog., Hy-  
drograph., Genese, Geolog.,  
Metereolog., Botanik, Zoo-  
log., Palaeontolog., Prä-  
histor., Geschichte.  
(Zutreffendes unterstreichen)  
Erschliessungs-Daten :

---

Allgemeine Charakteristik und Bemerkungen :

---

Literatur : (Die Zitate beziehen sich auf die Literatur-Kartei)

- 1781 Catani, S. 33-34: Morphologie "Eingang 50 Fuss hoch, 40 Fuss breit,  
100 Fuss tief".  
1877 Niberl, S. 329-330: Sagen.  
1890 Imhof, S. 38: "Nicht leicht zugänglich".  
1897 Fient.  
1902-10 Geogr. Lexicon 6, S. 589: Lage.

Name : Höhle am Passeckenpass  
Gemeinde :  
Besitzer :  
Als Schauhöhle bewirtschaftet :  
ja, nein  
Zahl der Anlagen :  
Bearbeiter des Katasterblattes :

Kanton : GR                    Kataster No. 15.  
Siegfried-Atlas  
Blatt : 274  
Ortslage des  
Einganges :

---

Höhe des Einganges :  
Höchster Punkt :  
Tiefster Punkt :  
Spiegelhöhle, Name des nächst-  
gelegenen offenen Wasserlau-  
fes :  
Länge sämtlicher Strecken :  
Stratigraphie, Gestein :  
Pläne in (vergl. Lit.) :

Hauptcharakter : Tropfstein-,  
Kristall-, Eis-, aktive  
Wasser-, trockene Wasser-  
höhle, Schacht, Abris,  
Prähistor. Fundstelle,  
Künstlich.  
(nicht Zutreffendes durch-  
streichen)  
Bisherige Bearbeitung :  
Tourist., Morpholog., Hy-  
drograph., Genese, Geolog.,  
Metereolog., Botanik, Zoo-  
log., Palaeontolog., Prä-  
histor., Geschichte.  
(Zutreffendes unterstreichen)  
Erschliessungs-Daten :

---

Allgemeine Charakteristik und Bemerkungen :

---

Literatur : (Die Zitate beziehen sich auf die Literatur-Kartei)

- 1781 Catani, S. 35: Namen.  
1865 Coaz, S. 84: "in der 100 Stück Grossvieh untergebracht werden können".  
1890 Imhof, S. 34 (nach Coaz).



Name : Schüsselhöhle  
Gemeinde :  
Besitzer :  
Als Schauhöhle bewirtschaftet :  
ja, nein  
Zahl der Anlagen :  
Bearbeiter des Katasterblattes :

Kanton : GR                    Kataster No. 16.  
Siegfried-Atlas  
Blatt :                    274  
Ortslage des  
Einganges :                Drusenfluh, 500 m W P.  
2829

---

Höhe des Einganges : 2335 m  
Höchster Punkt :  
Tiefster Punkt :  
Spiegelhöhle, Name des nächst-  
gelegenen offenen Wasserlau-  
fes :  
Länge sämtlicher Strecken : 100 m  
Stratigraphie, Gestein :  
Pläne in (vergl. Lit.) :

Hauptcharakter : ~~Tropfstein-,~~  
~~Kristall, Eis, aktive~~  
~~Wasser-, trockene Wasser-~~ trockene  
Wasser höhle, ~~Schacht, Abrie,~~  
~~Prähistor. Fundstelle,~~  
~~Künstlich.~~  
(nicht Zutreffendes durch-  
streichen)  
Bisherige Bearbeitung :  
Tourist., Morpholog., Hy-  
drograph., Genese, Geolog.,  
Metereolog., Botanik, Zoo-  
log., Palaeontolog., Prä-  
histor., Geschichte.  
(Zutreffendes unterstreichen)  
Erschliessungs-Daten :

---

Allgemeine Charakteristik und Bemerkungen :

---

Literatur : (Die Zitate beziehen sich auf die Literatur-Kartei)

- 1890 Imhof, S. 34: Morphologie "etwa 100 m langer Gang mit Wasseransammlungen".  
1906 Thöny, S. 96 (nach Imhof).

Name : Höhle an den Kirchlispitzen

Gemeinde :

Besitzer :

Als Schauhöhle bewirtschaftet :  
ja, nein

Zahl der Anlagen :

Bearbeiter des Katasterblattes :

Kanton : GR

Kataster No. 17.

Siegfried-Atlas

Blatt : 274

Ortslage des

Einganges : an den Östl. Wänden,  
nähe Schweizertor.

---

Höhe des Einganges :

Höchster Punkt :

Tiefster Punkt :

Spiegelhöhle, Name des nächst-  
gelegenen offenen Wasserlau-  
fes :

Länge sämtlicher Strecken :

Stratigraphie, Gestein :

Pläne in (vergl. Lit.) :

Hauptcharakter : Tropfstein-,  
Kristall-, Eis-, aktive  
Wasser-, trockene Wasser-  
höhle, Schacht, Abris,  
Prähistor.Fundstelle,  
Künstlich.

(nicht Zutreffendes durch-  
streichen)

Bisherige Bearbeitung :

Tourist., Morpholog., Hy-  
drograph., Genese, Geolog.,  
Metereolog., Botanik, Zoo-  
log., Palaeontolog., Prä-  
histor., Geschichte.

(Zutreffendes unterstreichen)

Erschliessungs-Daten :

---

Allgemeine Charakteristik und Bemerkungen :

---

Literatur : (Die Zitate beziehen sich auf die Literatur-Kartei)

1890 Imhof, S. 84: "Höhle mit doppeltem Eingang".

Name : Barettabalma  
Gemeinde :  
Besitzer :  
Als Schauhöhle bewirtschaftet :  
ja, nein  
Zahl der Anlagen :  
Bearbeiter des Katasterblattes :

Kanton : GR                    Kataster No. 18  
Siegfried-Atlas  
Blatt : 419  
Ortslage des  
Einganges : Alp Vereins

---

Höhe des Einganges : ca. 2100 m  
Höchster Punkt :  
Tiefster Punkt :  
Spiegelhöhle, Name des nächst-  
gelegenen offenen Wasserlau-  
fes :  
Länge sämtlicher Strecken :  
Stratigraphie, Gestein :  
Pläne in (vergl. Lit.) :

Hauptcharakter : Tropfstein-,  
Kristall-, Eis-, aktive  
Wasser-, trockene Wasser-  
höhle, Schacht, Abris,  
Prähistor.Fundstelle,  
Künstlich.  
(nicht Zutreffendes durch-  
streichen)  
Bisherige Bearbeitung :  
Tourist., Morpholog., Hy-  
drograph., Genese, Geolog.,  
Metereolog., Botanik, Zoo-  
log., Palaeontolog., Prä-  
histor., Geschichte.  
(Zutreffendes unterstreichen)  
Erschliessungs-Daten :

---

Allgemeine Charakteristik und Bemerkungen :

---

Literatur : (Die Zitate beziehen sich auf die Literatur-Kartei)

1865 Coaz, S. 67: "durch Verwitterung und Auswaschung entstanden".

Name : Crotti bei Castasegna  
Gemeinde :  
Besitzer :  
Als Schauhöhle bewirtschaftet :  
ja, nein  
Zahl der Anlagen :  
Bearbeiter des Katasterblattes :

Kanton : GR  
Siegfried-Atlas  
Blatt : 523  
Ortslage des  
Einganges :  
Kataster No. 19

---

Höhe des Einganges :  
Höchster Punkt :  
Tiefster Punkt :  
Spiegelhöhle, Name des nächst-  
gelegenen offenen Wasserlau-  
fes :  
Länge sämtlicher Strecken :  
Stratigraphie, Gestein :  
Pläne in (vergl. Lit.) :

Hauptcharakter : Tropfstein-,  
Kristall-, Eis-, aktive  
Wasser-, trockene Wasser-  
höhle, Schacht, Abris,  
Prähistor.Fundstelle,  
Künstlich.  
(nicht Zutreffendes durch-  
streichen)  
Bisherige Bearbeitung :  
Tourist., Morpholog., Hy-  
drograph., Genese, Geolog.,  
Metereolog., Botanik, Zoo-  
log., Palaeontolog., Prä-  
histor., Geschichte.  
(Zutreffendes unterstreichen)  
Erschliessungs-Daten :

---

Allgemeine Charakteristik und Bemerkungen :

Windlöcher, unbedeutend

---

Literatur : (Die Zitate beziehen sich auf die Literatur-Kartei)

1907 Alpina 15, S. 175: Namen.

Name : Höhle bei Promontogno  
Gemeinde :  
Besitzer :  
Als Schauhöhle bewirtschaftet :  
ja, nein  
Zahl der Anlagen :  
Bearbeiter des Katasterblattes :

Kanton : GR                      Kataster No. 20  
Siegfried-Atlas  
Blatt : 523  
Ortslage des  
Einganges : Im Wald bei Alp  
Torricella am Mongaccio

---

Höhe des Einganges :  
Höchster Punkt :  
Tiefster Punkt :  
Spiegelhöhle, Name des nächst-  
gelegenen offenen Wasserlau-  
fes :  
Länge sämtlicher Strecken :  
Stratigraphie, Gestein :  
Pläne in (vergl. Lit.) :

Hauptcharakter : ~~Tropfstein-,~~  
~~Kristall-, Eis-, aktive~~  
~~Wasser-, trockene Wasser-~~  
~~höhle, Schacht, Abrie-,~~  
~~Prähistor. Fundstelle,~~  
~~Künstlich.~~  
(nicht Zutreffendes durch-  
streichen)  
Bisherige Bearbeitung :  
Tourist., Morpholog., Hy-  
drograph., Genese, Geolog.,  
Metereolog., Botanik, Zoo-  
log., Palaeontolog., Prä-  
histor., Geschichte.  
(Zutreffendes unterstreichen)  
Erschliessungs-Daten :

---

Allgemeine Charakteristik und Bemerkungen :

---

Literatur : (Die Zitate beziehen sich auf die Literatur-Kartei)

1907 Alpina 15, S. 175: Lage, Temperaturangaben. "Bei Promontogno  
auch Windlöcher".

Name : Crotti Bondo  
Gemeinde :  
Besitzer :  
Als Schauhöhle bewirtschaftet :  
ja, nein  
Zahl der Anlagen :  
Bearbeiter des Katasterblattes :

Kanton : GR  
Siegfried-Atlas  
Blatt : 523  
Ortslage des  
Einganges : 0 Bondo  
Kataster No. 21

---

Höhe des Einganges :  
Höchster Punkt :  
Tiefster Punkt :  
Spiegelhöhle, Name des nächst-  
gelegenen offenen Wasserlau-  
fes :  
Länge sämtlicher Strecken :  
Stratigraphie, Gestein :  
Pläne in (vergl. Lit.) :

Hauptcharakter : Tropfstein-,  
Kristall-, Eis-, aktive  
Wasser-, trockene Wasser-  
höhle, Schacht, Abris,  
Prähistor.Fundstelle,  
Künstlich.  
(nicht Zutreffendes durch-  
streichen)  
Bisherige Bearbeitung :  
Tourist., Morpholog., Hy-  
drograph., Genese, Geolog.,  
Metereolog., Botanik, Zoo-  
log., Palaeontolog., Prä-  
histor., Geschichte.  
(Zutreffendes unterstreichen)  
Erschliessungs-Daten :

---

Allgemeine Charakteristik und Bemerkungen :

Windlöcher, unbedeutend.

---

Literatur : (Die Zitate beziehen sich auf die Literatur-Kartei)

Name : Höhle I, "im Chessi"  
Gemeinde :  
Besitzer :  
Als Schauhöhle bewirtschaftet :  
ja, nein  
Zahl der Anlagen :  
Bearbeiter des Katasterblattes :

Kanton : GR  
Siegfried-Atlas  
Blatt : 406  
Ortslage des  
Einganges : Tobel zwischen  
Felsberg und Haldenstein

---

Höhe des Einganges : 785 m  
Höchster Punkt :  
Tiefster Punkt :  
Spiegelhöhle, Name des nächst-  
gelegenen offenen Wasserlau-  
fes :  
Länge sämtlicher Strecken : 4.2 m  
Malm  
Stratigraphie, Gestein :  
Pläne in (vergl. Lit.) :

Hauptcharakter : ~~Tropfstein~~,  
~~Kristall~~, ~~Eis~~, ~~aktive~~  
~~Wasser~~, ~~trockene Wasser~~-  
~~höhle~~, ~~Schacht~~, ~~Abris~~,  
Prähistor. Fundstelle,  
~~Künstlich~~.  
(nicht Zutreffendes durch-  
streichen)  
Bisherige Bearbeitung :  
Tourist., Morpholog., Hy-  
drograph., Genese, Geolog.,  
Metereolog., Botanik, Zoo-  
log., Palaeontolog., Prä-  
histor., Geschichte.  
(Zutreffendes unterstreichen)  
Erschliessungs-Daten :

---

Allgemeine Charakteristik und Bemerkungen :

---

Literatur : (Die Zitate beziehen sich auf die Literatur-Kartei)

- 1927 Durwalder, S. 52: Morphologie "besteht aus 3 Löchern", 4.2 m  
lang, 4 m breit. Prähistorie.  
1927 Jber. schweiz. Ges. Urgesch. 18, S. 124-125: Prähistorie.

Name ; Höhle II "Chelbaderlies"  
od. Obere Tgilvädlerishöhle  
Gemeinde :  
Besitzer :  
Als Schauhöhle bewirtschaftet :  
ja, nein  
Zahl der Anlagen :  
Bearbeiter des Katasterblattes :

Kanton : GR                    Kataster No. 223  
Siegfried-Atlas  
Blatt : 406  
Ortslage des  
Einganges : nördlich Felsberger  
Scheibenstand

---

Höhe des Einganges : 775 m  
Höchster Punkt :  
Tiefster Punkt :  
Spiegelhöhle, Name des nächst-  
gelegenen offenen Wasserlau-  
fes :  
Länge sämtlicher Strecken : 30 m  
Stratigraphie, Gestein : Malm  
Pläne in (vergl. Lit.) : 1927 Jber.  
schweiz. Ges. Urgesch. 18.

Hauptcharakter : ~~Tropfstein,~~  
~~Kristall, Eis, aktive~~  
~~Wasser, trockene Wasser-~~  
~~höhle, Schacht, Abris,~~  
Prähistor. Fundstelle,  
~~Künstlich.~~  
(nicht Zutreffendes durch-  
streichen)  
Bisherige Bearbeitung :  
Tourist., Morpholog., Hy-  
drograph., Genese, Geolog.,  
Metereolog., Botanik, Zoo-  
log., Palaeontolog., Prä-  
histor., Geschichte.  
(Zutreffendes unterstreichen)  
Erschliessungs-Daten :

---

Allgemeine Charakteristik und Bemerkungen :

---

Literatur : (Die Zitate beziehen sich auf die Literatur-Kartei)

- 1927 Durwalder, S. 52-54: Morphologie, 30 m lang, 3-4 m breit,  
3-6 m hoch. Prähistorie.  
1927 Jber. schweiz. Ges. Urgesch. 18, S. 125-127: Längsschnitt, Prähistorie.  
1929 " " " " 20, S. 104: Notiz.



Name : Höhlen am Kunkelpass  
Gemeinde :  
Besitzer :  
Als Schauhöhle bewirtschaftet :  
ja, nein  
Zahl der Anlagen :  
Bearbeiter des Katasterblattes :

Kanton : GR                      Kataster No. 24  
Siegfried-Atlas  
Blatt : 406  
Ortslage des  
Einganges : unterhalb Kunkelpass,  
oberhalb Bödeli ob Tamins.

---

Höhe des Einganges :  
Höchster Punkt :  
Tiefster Punkt :  
Spiegelhöhle, Name des nächst-  
gelegenen offenen Wasserlau-  
fes :  
Länge sämtlicher Strecken :  
Stratigraphie, Gestein :  
Pläne in (vergl. Lit.) :

Hauptcharakter : Tropfstein-,  
Kristall-, Eis-, aktive  
Wasser-, trockene Wasser-  
höhle, Schacht, Abris,  
Prähistor.Fundstelle,  
Künstlich.  
(nicht Zutreffendes durch-  
streichen)  
Bisherige Bearbeitung :  
Tourist., Morpholog., Hy-  
drograph., Genese, Geolog.,  
Metereolog., Botanik, Zoo-  
log., Palaeontolog., Prä-  
histor., Geschichte.  
(Zutreffendes unterstreichen)  
Erschliessungs-Daten :

---

Allgemeine Charakteristik und Bemerkungen :

---

Literatur : (Die Zitate beziehen sich auf die Literatur-Kartei)

- 1902 Schmid, S. 116: "Auffallend sind die Höhlen, die Felsen  
links und rechts unterbrechen".  
1904 Egli, S. 82: Namen.

Name : Höhle bei Suffers  
Gemeinde :  
Besitzer :  
Als Schauhöhle bewirtschaftet :  
ja, nein  
Zahl der Anlagen :  
Bearbeiter des Katasterblattes :

Kanton : GR      Kataster No. 25  
Siegfried-Atlas  
Blatt : 414  
Ortslage des  
Einganges : ausserhalb Suffers bei  
der Rheinbrücke

---

Höhe des Einganges :  
Höchster Punkt :  
Tiefster Punkt :  
Spiegelhöhle, Name des nächst-  
gelegenen offenen Wasserlau-  
fes :  
Länge sämtlicher Strecken :  
Stratigraphie, Gestein :  
Pläne in (vergl. Lit.) :

Hauptcharakter : Tropfstein-,  
Kristall-, Eis-, aktive  
Wasser-, trockene Wasser-  
höhle, Schacht, Abris,  
Prähistor.Fundstelle,  
Künstlich.  
(nicht Zutreffendes durch-  
streichen)  
Bisherige Bearbeitung :  
Tourist., Morpholog., Hy-  
drograph., Genese, Geolog.,  
Metereolog., Botanik, Zoo-  
log., Palaeontolog., Prä-  
histor., Geschichte.  
(Zutreffendes unterstreichen)  
Erschliessungs-Daten :

---

Allgemeine Charakteristik und Bemerkungen :

---

Literatur : (Die Zitate beziehen sich auf die Literatur-Kartei)

1760 Gruner 2, S. 76. Lage

Name : Höhle, Alp Casan  
Gemeinde :  
Besitzer :  
Als Schauhöhle bewirtschaftet :  
ja, nein  
Zahl der Anlagen :  
Bearbeiter des Katasterblattes :

Kanton : GR                   Kataster No. 26  
Siegfried-Atlas  
Blatt : 505  
Ortslage des  
Einganges : Alp Casan bei Nufenen

---

Höhe des Einganges :  
Höchster Punkt :  
Tiefster Punkt :  
Spiegelhöhle, Name des nächst-  
gelegenen offenen Wasserlau-  
fes :  
Länge sämtlicher Strecken :  
Stratigraphie, Gestein :  
Pläne in (vergl. Lit.) :

Hauptcharakter : Tropfstein-,  
Kristall-, Eis-, aktive  
Wasser-, trockene Wasser-  
höhle, Schacht, Abris,  
Prähistor.Fundstelle,  
Künstlich.  
(nicht Zutreffendes durch-  
streichen)  
Bisherige Bearbeitung :  
Tourist., Morpholog., Hy-  
drograph., Genese, Geolog.,  
Metereolog., Botanik, Zoo-  
log., Palaeontolog., Prä-  
histor., Geschichte.  
(Zutreffendes unterstreichen)  
Erschliessungs-Daten :

---

Allgemeine Charakteristik und Bemerkungen :

---

Literatur : (Die Zitate beziehen sich auf die Literatur-Kartei)

1760 Gruner 2, S. 76: kurze Notiz .  
1904 Egli, S. 82: Namen.

Name : **Höhle Schloss Krottenstein**

Kanton : GR

Kataster No. 27

Gemeinde :

Siegfried-Atlas

Besitzer :

Blatt : 402

Als Schauhöhle bewirtschaftet :  
ja, nein

Ortslage des

Einganges : 700 m NW Haldenstein

Zahl der Anlagen :

Bearbeiter des Katasterblattes :

---

Höhe des Einganges :

Höchster Punkt :

Tiefster Punkt :

Spiegelhöhle, Name des nächst-  
gelegenen offenen Wasserlau-  
fes :

Länge sämtlicher Strecken :

Stratigraphie, Gestein :

Pläne in (vergl. Lit.) :

Hauptcharakter : Tropfstein-,

Kristall-, Eis-, aktive

Wasser-, trockene Wasser-

höhle, Schacht, Abris,

Prähistor.Fundstelle,

Künstlich.

(nicht Zutreffendes durch-  
streichen)

Bisherige Bearbeitung :

Tourist., Morpholog., Hy-

drograph., Genese, Geolog.,

Metereolog., Botanik, Zoo-

log., Palaeontolog., Prä-

histor., Geschichte.

(Zutreffendes unterstreichen)

Erschliessungs-Daten :

---

Allgemeine Charakteristik und Bemerkungen :

---

Literatur : (Die Zitate beziehen sich auf die Literatur-Kartei)

- 1838-39 Meyer von Knonau II, S. 94: "eine Höhle mit Mauer mit Fensteröff-  
nungen und Schiesscharte. In dieser Höhle entspringt eine Quelle."  
1904 Egli, S. 79: Nemen.

Name : Höhle Schloss Kroottenstein

Kanton : GR

Kataster No. 27

Gemeinde :

Siegfried-Atlas

Besitzer :

Blatt : 402

Als Schauhöhle bewirtschaftet :  
ja, nein

Ortslage des

Einganges : 700 m NW Haldenstein

Zahl der Anlagen :

Bearbeiter des Katasterblattes :

---

Höhe des Einganges :

Höchster Punkt :

Tiefster Punkt :

Spiegelhöhle, Name des nächst-  
gelegenen offenen Wasserlau-  
fes :

Länge sämtlicher Strecken :

Stratigraphie, Gestein :

Pläne in (vergl. Lit.) :

Hauptcharakter : Tropfstein-,

Kristall-, Eis-, aktive

Wasser-, trockene Wasser-

höhle, Schacht, Abris,

Prähistor. Fundstelle,

Künstlich.

(nicht Zutreffendes durch-  
streichen)

Bisherige Bearbeitung :

Tourist., Morpholog., Hy-

drograph., Genese, Geolog.,

Metereolog., Botanik, Zoo-

log., Palaeontolog., Prä-

histor., Geschichte.

(Zutreffendes unterstreichen)

Erschliessungs-Daten :

---

Allgemeine Charakteristik und Bemerkungen :

---

Literatur : (Die Zitate beziehen sich auf die Literatur-Kartei)

1838-39 Meyer von Knonau II, S. 94: "eine Höhle mit Mauer mit Fensteröff-  
fnungen und Schiesscharte. In dieser Höhle entspringt eine Quelle.

1904 Egli, S. 79: Namen.

Name : Fläschloch  
Gemeinde :  
Besitzer :  
Als Schauhöhle bewirtschaftet :  
ja, nein  
Zahl der Anlagen :  
Bearbeiter des Katasterblattes :

Kanton : GR      Kataster No. 28  
Siegfried-Atlas  
Blatt : 270 bis  
Ortslage des  
Einganges : Nordseite Fläsche-  
berg, dem St. Catharinenbrunnen  
fast gerade gegenüber.

---

Höhe des Einganges :  
Höchster Punkt :  
Tiefster Punkt :  
Spiegelhöhle, Name des nächst-  
gelegenen offenen Wasserlau-  
fes :  
Länge sämtlicher Strecken :  
Stratigraphie, Gestein :  
Pläne in (vergl. Lit.) :

Hauptcharakter : Tropfstein-,  
~~Kristall, Eis, aktive~~  
~~Wasser, trockene Wasser-~~  
~~höhle, Schacht, Abris,~~  
~~Prähistor. Fundstelle,~~  
~~Künstlich.~~  
(nicht Zutreffendes durch-  
streichen)  
Bisherige Bearbeitung :  
Tourist., Morpholog., Hy-  
drograph., Genese, Geolog.,  
Metereolog., Botanik, Zoo-  
log., Palaeontolog., Prä-  
histor., Geschichte.  
(Zutreffendes unterstreichen)  
Erschliessungs-Daten :

---

Allgemeine Charakteristik und Bemerkungen :

---

Literatur : (Die Zitate beziehen sich auf die Literatur-Kartei)

- 1784 Catani & Pol, S. 223: Lage, Morphologie, "50 Schritte langer Gang",  
Tropfsteine.  
1810 Ebel 3, S. 451 : "Höhle von Tropfstein".  
1904 Egli, S. 80 Namen.

Name : **Höhle il Cual Sanct**  
Gemeinde :  
Besitzer :  
Als Schauhöhle bewirtschaftet :  
ja, nein  
Zahl der Anlagen :  
Bearbeiter des Katasterblattes :

Kanton : **GR**      Kataster No. **29**  
Siegfried-Atlas  
Blatt : **421**  
Ortslage des  
Einganges : **Im Valpuzza-Tobel, Fet-**  
**tan, etliche Schritte unterhalb**  
**Sauerquelle.**

---

Höhe des Einganges :  
Höchster Punkt :  
Tiefster Punkt :  
Spiegelhöhle, Name des nächst-  
gelegenen offenen Wasserlau-  
fes :  
Länge sämtlicher Strecken :  
Stratigraphie, Gestein :  
Pläne in (vergl. Lit.) :

Hauptcharakter : Tropfstein-,  
~~Kristall-, Eis-, aktive~~  
~~Wasser-, trockene Wasser-~~  
höhle, Schacht, Abris,  
~~Prähistor. Fundstelle,~~  
Künstlich.  
(nicht Zutreffendes durch-  
streichen)  
Bisherige Bearbeitung :  
Tourist., Morpholog., Hy-  
drograph., Genese, Geolog.,  
Metereolog., Botanik, Zoo-  
log., Palaeontolog., Prä-  
histor., Geschichte.  
(Zutreffendes unterstreichen)  
Erschliessungs-Daten :

---

Allgemeine Charakteristik und Bemerkungen :

---

Literatur : (Die Zitate beziehen sich auf die Literatur-Kartei)

1810 Ebel 2, S. 536: Lage "Höhle voll Tropfsteine".  
1904 Egli, S. 80, Namen.

Name : Höhle, Fontana Clistaina  
Gemeinde :  
Besitzer :  
Als Schauhöhle bewirtschaftet :  
ja, nein  
Zahl der Anlagen :  
Bearbeiter des Katasterblattes :

Kanton : GR                    Kataster No. 30  
Siegfried-Atlas  
Blatt : 421  
Ortslage des  
Einganges : Val D'Assa, 4000 m  
SO Remus.

---

Höhe des Einganges :  
Höchster Punkt :  
Tiefster Punkt :  
Spiegelhöhle, Name des nächst-  
gelegenen offenen Wasserlau-  
fes :  
Länge sämtlicher Strecken :  
Stratigraphie, Gestein :  
Pläne in (vergl. Lit.) :

Hauptcharakter : Tropfstein-,  
~~Kristall-, Eis-, aktive-~~  
~~Wasser-, trockene Wasser-~~  
höhle, Schacht, Abris,  
~~Prähistor. Fundstelle,~~  
Künstlich.  
(nicht Zutreffendes durch-  
streichen)  
Bisherige Bearbeitung :  
Tourist., Morpholog., Hy-  
drograph., Genese, Geolog.,  
Metereolog., Botanik, Zoo-  
log., Palaeontolog., Prä-  
histor., Geschichte.  
(Zutreffendes unterstreichen)  
Erschliessungs-Daten :

---

Allgemeine Charakteristik und Bemerkungen :

Intermittierende Quelle und zwei Höhlen.

---

Literatur : (Die Zitate beziehen sich auf die Literatur-Kartei)

- 1810 Ebel 4, S. 87: kurze Morphologie  
1835-46 Gemälde Schweiz 15, S. 199: (nach Ebel)  
1865 Coaz, S. 67: "Felsspalte".  
1884 Killians, S. 113-118: Morphologie  
1904 Egli, S. 78: Namen  
1902-10 Geogr. Lexicon 1, S. 98: "Schöne Tropfsteinhöhle."



Name : Höhlen Sapport-Alp  
Gemeinde :  
Besitzer :  
Als Schauhöhle bewirtschaftet :  
ja, nein  
Zahl der Anlagen :  
Bearbeiter des Katasterblattes :

Kanton : GR                      Kataster No. 31  
Siegfried-Atlas  
Blatt :  
Ortslage des  
Einganges : Sapport-Alp,  
Hinter-Rhein.

---

Höhe des Einganges :  
Höchster Punkt :  
Tiefster Punkt :  
Spiegelhöhle, Name des nächst-  
gelegenen offenen Wasserlau-  
fes :  
Länge sämtlicher Strecken :  
Stratigraphie, Gestein :  
Pläne in (vergl. Lit.) :

Hauptcharakter : Tropfstein-,  
Kristall-, Eis-, aktive  
Wasser-, trockene Wasser-  
höhle, Schacht, Abris,  
Prähistor.Fundstelle,  
Künstlich.  
(nicht Zutreffendes durch-  
streichen)  
Bisherige Bearbeitung :  
Tourist., Morpholog., Hy-  
drograph., Genese, Geolog.,  
Metereolog., Botanik, Zoo-  
log., Palaeontolog., Prä-  
histor., Geschichte.  
(Zutreffendes unterstreichen)  
Erschliessungs-Daten :

---

Allgemeine Charakteristik und Bemerkungen :

---

Literatur : (Die Zitate beziehen sich auf die Literatur-Kartei)

1740 Walser, S. 449: "Die Einwohner tragen ihr Heu dorthin, wenn  
es regnen will".

Name : Kieferhöhle  
Gemeinde :  
Besitzer :  
Als Schauhöhle bewirtschaftet :  
ja, nein  
Zahl der Anlagen :  
Bearbeiter des Katasterblattes :

Kanton : GR                    Kataster No. 32  
Siegfried-Atlas  
Blatt : 406  
Ortslage des  
Einganges : auf der Grenze Felsberg  
Haldenstein, 100 m über Rheinbett.

---

Höhe des Einganges :  
Höchster Punkt :  
Tiefster Punkt :  
Spiegelhöhle, Name des nächst-  
gelegenen offenen Wasserlau-  
fes :  
Länge sämtlicher Strecken :  
Stratigraphie, Gestein :  
Pläne in (vergl. Lit.) :

Hauptcharakter : ~~Tropfstein-,  
Kristall, Eis, aktive  
Wasser, trockene Wasser-  
höhle, Schacht, Abris,~~  
Prähistor. Fundstelle,  
~~Künstlich.~~  
(nicht Zutreffendes durch-  
streichen)  
Bisherige Bearbeitung :  
Tourist., Morpholog., Hy-  
drograph., Genese, Geolog.,  
Metereolog., Botanik, Zoo-  
log., Palaeontolog., Prä-  
histor., Geschichte.  
(Zutreffendes unterstreichen)  
Erschliessungs-Daten :

---

Allgemeine Charakteristik und Bemerkungen :

---

Literatur : (Die Zitate beziehen sich auf die Literatur-Kartei)

- 1924 Jber. schweiz. Ges. Urgesch. 15, S. 148: teilweise durch Stein-  
bruch ~~terstörte~~ Höhle. Prähistorie.  
1934 Jber. schweiz. Ges. Urgesch. 25, S. 138: Anthropologie.  
1934 Schlaginhausen: Anthropologie.

Name : Höhle im Grosstobel  
Gemeinde :  
Besitzer :  
Als Schauhöhle bewirtschaftet :  
ja, nein  
Zahl der Anlagen :  
Bearbeiter des Katasterblattes :

Kanton : GR                      Kataster No. 33.  
Siegfried-Atlas  
Blatt : 406  
Ortslage des  
Einganges : bei Felsberg

---

Höhe des Einganges : 1350 m  
Höchster Punkt :  
Tiefster Punkt :  
Spiegelhöhle, Name des nächst-  
gelegenen offenen Wasserlaufes :  
Länge sämtlicher Strecken : 10 m  
Stratigraphie, Gestein :  
Pläne in (vergl. Lit.) :

Hauptcharakter : ~~Tropfstein-,  
Kristall-, Eis-, aktive  
Wasser-, trockene Wasser-  
höhle, Schacht, Abris,  
Prähistor. Fundstelle,  
Künstlich.~~  
(nicht Zutreffendes durch-  
streichen)  
Bisherige Bearbeitung :  
Tourist., Morpholog., Hy-  
drograph., Genese, Geolog.,  
Metereolog., Botanik, Zoo-  
log., Palaeontolog., Prä-  
histor., Geschichte.  
(Zutreffendes unterstreichen)  
Erschliessungs-Daten :

---

Allgemeine Charakteristik und Bemerkungen :

---

Literatur : (Die Zitate beziehen sich auf die Literatur-Kartei)

- 1927 Jber. schweiz. Ges. Urgesch. 18, S. 127: "10 m tief, 3-10 m breit,  
3-7 m hoch".  
1928 Jber. schweiz. Ges. Urgesch. 19, S. 122: prähist. Notiz.

Name : **Höhle, Crapaneira**  
Gemeinde :  
Besitzer :  
Als Schauhöhle bewirtschaftet :  
ja, nein  
Zahl der Anlagen :  
Bearbeiter des Katasterblattes :

Kanton : **GR**                      Kataster No. **34**  
Siegfried-Atlas  
Blatt : **422**  
Ortslage des  
Einganges : **600 m S.P. 1475**

---

Höhe des Einganges :  
Höchster Punkt :  
Tiefster Punkt :  
Spiegelhöhle, Name des nächst-  
gelegenen offenen Wasserlau-  
fes :  
Länge sämtlicher Strecken :  
Stratigraphie, Gestein :  
Pläne in (vergl. Lit.) :

Hauptcharakter : ~~Tropfstein-,~~  
~~Kristall-, Eis-, aktive~~  
~~Wasser-, trockene Wasser-~~  
~~höhle, Schacht, Abris,~~  
Prähistor.Fundstelle,  
Künstlich.  
(nicht Zutreffendes durch-  
streichen)  
Bisherige Bearbeitung :  
Tourist., Morpholog., Hy-  
drograph., Genese, Geolog.,  
Metereolog., Botanik, Zoo-  
log., Palaeontolog., Prä-  
histor., Geschichte.  
(Zutreffendes unterstreichen)  
Erschliessungs-Daten :

---

Allgemeine Charakteristik und Bemerkungen :

---

Literatur : (Die Zitate beziehen sich auf die Literatur-Kartei)

1928 Jber. schweiz. Ges. Urgesch. 19, S. 120-121: Prähistorie.

Name : Untere Tgilvaderlishöhle  
Gemeinde :  
Besitzer :  
Als Schauhöhle bewirtschaftet :  
ja, nein  
Zahl der Anlagen :  
Bearbeiter des Katasterblattes :

Kanton : GR      Kataster No. 35  
Siegfried-Atlas  
Blatt : 406  
Ortslage des  
Einganges : 50 m unter Obere  
Tgilvaderlishöhle

---

Höhe des Einganges :  
Höchster Punkt :  
Tiefster Punkt :  
Spiegelhöhle, Name des nächst-  
gelegenen offenen Wasserlau-  
fes :  
Länge sämtlicher Strecken :  
Stratigraphie, Gestein :  
Pläne in (vergl. Lit.) :

Hauptcharakter : Tropfstein-,  
~~Kristall-, Eis-, aktive~~  
~~Wasser-, trockene Wasser-~~  
~~höhle, Schacht, Abris,~~  
Prähistor. Fundstelle,  
~~Künstlich.~~  
(nicht Zutreffendes durch-  
streichen)  
Bisherige Bearbeitung :  
Tourist., Morpholog., Hy-  
drograph., Genese, Geolog.,  
Metereolog., Botanik, Zoo-  
log., Palaeontolog., Prä-  
histor., Geschichte.  
(Zutreffendes unterstreichen)  
Erschliessungs-Daten :

---

Allgemeine Charakteristik und Bemerkungen :

---

Literatur : (Die Zitate beziehen sich auf die Literatur-Kartei)

- 1929 Jber. schweiz. Ges. Urgesch. 20, S. 104: Lage, Prähistorie.  
1931 " " " " 22, S. 102-106: Lage, Prähistorie.  
1934 " " " " 25, S. 137: Anthropologie.  
1934 Graf: Anthropologie.

Name : Schwyloch  
Gemeinde :  
Besitzer :  
Als Schauhöhle bewirtschaftet :  
ja, nein  
Zahl der Anlagen :  
Bearbeiter des Katasterblattes :

Kanton : GR                      Kataster No. 36  
Siegfried-Atlas  
Blatt : 406  
Ortslage des  
Einganges : 300 m NO Felsberg

---

Höhe des Einganges :  
Höchster Punkt :  
Tiefster Punkt :  
Spiegelhöhle, Name des nächst-  
gelegenen offenen Wasserlau-  
fes :  
Länge sämtlicher Strecken :  
Stratigraphie, Gestein :  
Pläne in (vergl. Lit.) :

Hauptcharakter : Tropfstein-,  
Kristall-, Eis-, aktive  
Wasser-, trockene Wasser-  
höhle, Schacht, Abris,  
Prähistor.Fundstelle,  
Künstlich.  
(nicht Zutreffendes durch-  
streichen)  
Bisherige Bearbeitung :  
Tourist., Morpholog., Hy-  
drograph., Genese, Geolog.,  
Metereolog., Botanik, Zoo-  
log., Palaeontolog., Prä-  
histor., Geschichte.  
(Zutreffendes unterstreichen)  
Erschliessungs-Daten :

---

Allgemeine Charakteristik und Bemerkungen :

---

Literatur : (Die Zitate beziehen sich auf die Literatur-Kartei)

1929 Jber. schweiz, Ges. Urgesch. 20, S. 104: Notiz.

Name : **Teuna di filieras**  
Gemeinde :  
Besitzer :  
Als Schauhöhle bewirtschaftet :  
ja, nein  
Zahl der Anlagen :  
Bearbeiter des Katasterblattes :

Kanton : GR                    Kataster No. **37**  
Siegfried-Atlas  
Blatt : **405**  
Ortslage des  
Einganges : Crap Surscheins **400 m**  
N P. 2191

---

Höhe des Einganges : ca. 2300 m  
Höchster Punkt :  
Tiefster Punkt :  
Spiegelhöhle, Name des nächst-  
gelegenen offenen Wasserlau-  
fes :  
Länge sämtlicher Strecken : 70-80 m  
Stratigraphie, Gestein :  
Pläne in (vergl. Lit.) :

Hauptcharakter : Tropfstein-,  
Kristall-, Eis-, aktive  
Wasser-, trockene Wasser-  
höhle, Schacht, Abris,  
Prähistor.Fundstelle,  
Künstlich.  
(nicht Zutreffendes durch-  
streichen)  
Bisherige Bearbeitung :  
Tourist., Morpholog., Hy-  
drograph., Genese, Geolog.,  
Metereolog., Botanik, Zoo-  
log., Palaeontolog., Prä-  
histor., Geschichte.  
(Zutreffendes unterstreichen)  
Erschliessungs-Daten :

---

Allgemeine Charakteristik und Bemerkungen :

---

Literatur : (Die Zitate beziehen sich auf die Literatur-Kartei)

1930 Jber. schweiz. Ges. Urgesch. 21, S. 31: Notiz.

Name : Ils Cuvels  
Gemeinde :  
Besitzer :  
Als Schauhöhle bewirtschaftet :  
ja, nein  
Zahl der Anlagen :  
Bearbeiter des Katasterblattes :

Kanton : GR                    Kataster No. 38  
Siegfried-Atlas  
Blatt : 424  
Ortslage des  
Einganges : Ova Spin, 1000 m  
SO P. 1980

---

Höhe des Einganges : ca. 1700 m  
Höchster Punkt :  
Tiefster Punkt :  
Spiegelhöhle, Name des nächst-  
gelegenen offenen Wasserlau-  
fes :  
Länge sämtlicher Strecken : 7 m  
Stratigraphie, Gestein :  
Pläne in (vergl. Lit.) :

Hauptcharakter : ~~Tropfstein-,~~  
~~Kristall-, Eis-, aktive~~  
~~Wasser-, trockene Wasser-~~  
~~höhle, Schacht, Abris,~~  
Prähistor. Fundstelle,  
Künstlich.  
(nicht Zutreffendes durch-  
streichen)  
Bisherige Bearbeitung :  
Tourist., Morpholog., Hy-  
drograph., Genese, Geolog.,  
Metereolog., Botanik, Zoo-  
log., Palaeontolog., Prä-  
histor., Geschichte.  
(Zutreffendes unterstreichen)  
Erschliessungs-Daten :

---

Allgemeine Charakteristik und Bemerkungen :

Abris und Höhlen, 12 m breit, 7 m tief

---

Literatur : (Die Zitate beziehen sich auf die Literatur-Kartei)

1932 Jber. schweiz. Ges. Urgesch. 23, S. 104-105: Lage, prähist. Notiz.  
1933 " " " " 24, S. 115-118: Morphologie, Prähistorie.  
1934 " " " " 25, S. 133: Prähistorie.



TESSIN

1. Höhle, Gambarogno - 537
2. Caverna dei Pagani, Losone - 514
3. Cava del Mago, Mendrisio - 545
4. Grotti, Brugella - 545



Name : Höhlen, Gambarogne  
Gemeinde :  
Besitzer :  
Als Schauhöhle bewirtschaftet :  
ja, nein  
Zahl der Anlagen :  
Bearbeiter des Katasterblattes :

Kanton : TI  
Siegfried-Atlas  
Blatt : 537  
Ortslage des  
Einganges :

Kataster No. 1.

---

Höhe des Einganges :  
Höchster Punkt :  
Tiefster Punkt :  
Spiegelhöhle, Name des nächst-  
gelegenen offenen Wasserlau-  
fes :  
Länge sämtlicher Strecken :  
Stratigraphie, Gestein :  
Pläne in (vergl. Lit.) :

Hauptcharakter : Tropfstein-,  
Kristall-, Eis-, aktive  
Wasser-, trockene Wasser-  
höhle, Schacht, Abris,  
Prähistor.Fundstelle,  
Künstlich.  
(nicht Zutreffendes durch-  
streichen)  
Bisherige Bearbeitung :  
Tourist., Morpholog., Hy-  
drograph., Genese, Geolog.,  
Metereolog., Botanik, Zoo-  
log., Palaeontolog., Prä-  
histor., Geschichte.  
(Zutreffendes unterstreichen)  
Erschliessungs-Daten :

---

Allgemeine Charakteristik und Bemerkungen :

---

Literatur : (Die Zitate beziehen sich auf die Literatur-Kartei)

1904 Egli, S. 80: "kleine Höhlen".

Name : Caverna dei Pagani  
Gemeinde :  
Besitzer :  
Als Schauhöhle bewirtschaftet :  
ja, nein  
Zahl der Anlagen :  
Bearbeiter des Katasterblattes :

Kanton : TI                   Kataster No. 2.  
Siegfried-Atlas  
Blatt :                   514  
Ortslage des  
Einganges : bei Losone

---

Höhe des Einganges :  
Höchster Punkt :  
Tiefster Punkt :  
Spiegelhöhle, Name des nächst-  
gelegenen offenen Wasserlau-  
fes :  
Länge sämtlicher Strecken :  
Stratigraphie, Gestein :  
Pläne in (vergl. Lit.) :

Hauptcharakter : Tropfstein-,  
Kristall-, Eis-, aktive  
Wasser-, trockene Wasser-  
höhle, Schacht, Abris,  
Prähistor.Fundstelle,  
Künstlich.  
(nicht Zutreffendes durch-  
streichen)  
Bisherige Bearbeitung :  
Tourist., Morpholog., Hy-  
drograph., Genese, Geolog.,  
Metereolog., Botanik, Zoo-  
log., Palaeontolog., Prä-  
histor., Geschichte.  
(Zutreffendes unterstreichen)  
Erschliessungs-Daten :

---

Allgemeine Charakteristik und Bemerkungen :

---

Literatur : (Die Zitate beziehen sich auf die Literatur-Kartei)

1904 Egli, S. 82: Namen.

Name : Casa del Mago  
Gemeinde :  
Besitzer :  
Als Schauhöhle bewirtschaftet :  
ja, nein  
Zahl der Anlagen :  
Bearbeiter des Katasterblattes :

Kanton : TI                    Kataster No. 3.  
Siegfried-Atlas  
Blatt : 545  
Ortslage des  
Einganges : bei Mandrisio

---

Höhe des Einganges :  
Höchster Punkt :  
Tiefster Punkt :  
Spiegelhöhle, Name des nächst-  
gelegenen offenen Wasserlau-  
fes :  
Länge sämtlicher Strecken :  
Stratigraphie, Gestein :  
Pläne in (vergl. Lit.) :

Hauptcharakter : Tropfstein-,  
Kristall-, Eis-, aktive  
Wasser-, trockene Wasser-  
höhle, Schacht, Abris,  
Prähistor. Fundstelle,  
Künstlich.  
(nicht Zutreffendes durch-  
streichen)  
Bisherige Bearbeitung :  
Tourist., Morpholog., Hy-  
drograph., Genese, Geolog.,  
Metereolog., Botanik, Zoo-  
log., Palaeontolog., Prä-  
histor., Geschichte.  
(Zutreffendes unterstreichen)  
Erschliessungs-Daten :

---

Allgemeine Charakteristik und Bemerkungen :

---

Literatur : (Die Zitate beziehen sich auf die Literatur-Kartei)

1903 Der Hausfreund, Kalender, S. 68.  
1904 Egli, S. 79: Namen.

Name : Grotti bei Brugella  
Gemeinde :  
Besitzer :  
Als Schauhöhle bewirtschaftet :  
ja, nein  
Zahl der Anlagen :  
Bearbeiter des Katasterblattes :

Kanton : TI                    Kataster No. 4.  
Siegfried-Atlas  
Blatt : 545  
Ortslage des  
Einganges : 400 m N Monts

---

Höhe des Einganges : 650 m  
Höchster Punkt :  
Tiefster Punkt :  
Spiegelhöhle, Name des nächst-  
gelegenen offenen Wasserlau-  
fes :  
Länge sämtlicher Strecken :  
Stratigraphie, Gestein :  
Pläne in (vergl. Lit.) :

Hauptcharakter : Tropfstein-,  
Kristall-, Eis-, aktive  
Wasser-, trockene Wasser-  
höhle, Schacht, Abris,  
Prähistor.Fundstelle,  
Künstlich.  
(nicht Zutreffendes durch-  
streichen)  
Bisherige Bearbeitung :  
Tourist., Morpholog., Hy-  
drograph., Genese, Geolog.,  
Metereolog., Botanik, Zoo-  
log., Palaeontolog., Prä-  
histor., Geschichte.  
(Zutreffendes unterstreichen)  
Erschliessungs-Daten :

---

Allgemeine Charakteristik und Bemerkungen :

**Windlöcher, unbedeutend.**

---

Literatur : (Die Zitate beziehen sich auf die Literatur-Kartei)

A P P E N Z E L L

1. Wetterloch, Kamor - 239
2. Höhlen, Soll - 239
3. Wildkirchli - 238
4. Dürschrennhöhle - 238
5. Dunkles Loch, Ebenalp - 238
6. Ziegerloch, Altenalp - 238
7. Fläscherloch, Hohenfläschen - 235
8. Fuchsloch, Stein - 222
9. Windlöcher, Schwäg-Alp - 237
10. Höhle, Rossfaller-Brücke - 235
11. Höhle, Amfern-Boden
12. Höhle beim Fläscherloch - 235
13. Höhle, Oberster Gaden - 238
14. Wetterloch, Nideri - 238
15. Wetterloch, Meglisalp - 240
16. Wetterloch, Krey Alp - 240
17. Höhle, Kihcheli-Wiess - 239
18. Calcitloch, Dürschrenn - 238
19. Höhle, Gloggern - 238
20. Furgglenhöhle - 239





Name : Wetterloch  
Gemeinde :  
Besitzer :  
Als Schauhöhle bewirtschaftet :  
ja, nein  
Zahl der Anlagen :  
Bearbeiter des Katasterblattes :

Kanton : A                    Kataster No. 1.  
Siegfried-Atlas  
Blatt : 239  
Ortslage des  
Einganges : am Kamor, am Füsse  
des Hohenkastens.

---

Höhe des Einganges :  
Höchster Punkt :  
Tiefster Punkt :  
Spiegelhöhle, Name des nächst-  
gelegenen offenen Wasserlau-  
fes :  
Länge sämtlicher Strecken :  
Stratigraphie, Gestein :  
Pläne in (vergl. Lit.) :

Hauptcharakter : Tropfstein-,  
~~Kristall-, Eis-, aktive~~  
~~Wasser-, trockene Wasser-~~  
höhle, Schacht, Abris,  
Prähistor. Fundstelle,  
Künstlich.  
(nicht Zutreffendes durch-  
streichen)  
Bisherige Bearbeitung :  
Tourist., Morpholog., Hy-  
drograph., Genese, Geolog.,  
Metereolog., Botanik, Zoo-  
log., Palaeontolog., Prä-  
histor., Geschichte.  
(Zutreffendes unterstreichen)  
Erschliessungs-Daten :

---

Allgemeine Charakteristik und Bemerkungen :

**Schacht, vielleicht ident mit Kastenwiesloch ?**

---

Literatur : (Die Zitate beziehen sich auf die Literatur-Kartei)

- 1682 Bischoffberger, S. 15-16: Sagen.  
1740 Walser, S. 15: Beschreibung des Steinwurfes.  
1760 Gruner 2, S. 179: Notiz.  
1770 Walser, S. 449-451: Lage, Steinwurf.  
1810 Ebel 2, S. 125: Namen.  
1829 Schlapfer, S. 16-17: kurze Morphologie, 4 Fuss weite horizontale  
Öffnung und Schacht.  
1856 Lutz 2, S. 443: Notiz.  
1904 Egli, S. 84: Namen.

Name : Höhlen, Soll  
Gemeinde :  
Besitzer :  
Als Schauhöhle bewirtschaftet :  
ja, nein  
Zahl der Anlagen :  
Bearbeiter des Katasterblattes :

Kanton : A  
Siegfried-Atlas  
Blatt : 239  
Ortslage des  
Einganges :  
Kataster No. 2.

---

Höhe des Einganges :  
Höchster Punkt :  
Tiefster Punkt :  
Spiegelhöhle, Name des nächst-  
gelegenen offenen Wasserlau-  
fes :  
Länge sämtlicher Strecken :  
Stratigraphie, Gestein :  
Pläne in (vergl. Lit.) :

Hauptcharakter : Tropfstein-,  
Kristall-, Eis-, aktive  
Wasser-, trockene Wasser-  
höhle, Schacht, Abris,  
Prähistor. Fundstelle,  
Künstlich.  
(nicht Zutreffendes durch-  
streichen)  
Bisherige Bearbeitung :  
Tourist., Morpholog., Hy-  
drograph., Genese, Geolog.,  
Metereolog., Botanik, Zoo-  
log., Palaeontolog., Prä-  
histor., Geschichte.  
(Zutreffendes unterstreichen)  
Erschliessungs-Daten :

---

Allgemeine Charakteristik und Bemerkungen :

---

Literatur : (Die Zitate beziehen sich auf die Literatur-Kartei)

- 1740 Walser, S. 16: "ungemein grosse Höhlenen und Kurfften".  
1770 Walser, S. 448: "Auf Soll sind etliche ungemein grosse Höhlen,  
in denen sich zur Winterszeit die Gemen aufhalten".

Name : Wildkirchli  
Gemeinde :  
Besitzer :  
Als Schauöhle bewirtschaftet :  
ja, nein  
Zahl der Anlagen :  
Bearbeiter des Katasterblattes :

Kanton : A                      Kataster No. 3.  
Siegfried-Atlas  
Blatt : 238  
Ortslage des  
Einganges : Ebenalp

---

Höhe des Einganges : 1477-1500 m  
Höchster Punkt :  
Tiefster Punkt :  
Spiegelhöhle, Name des nächst-  
gelegenen offenen Wasserlau-  
fes :  
Länge sämtlicher Strecken :  
Stratigraphie, Gestein : Schattenkalk  
Pläne in (vergl. Lit.) : 1865 Egli;  
1935 Egli (nach Bächler)

Hauptcharakter : Tropfstein-,  
~~Kristall-, Eis-, aktive~~  
~~Wasser-, trockene Wasser-~~  
höhle, Schacht, Abris,  
Prähistor. Fundstelle,  
~~Künstlich.~~  
(nicht Zutreffendes durch-  
streichen)  
Bisherige Bearbeitung :  
Tourist., Morpholog., Hy-  
drograph., Genese, Geolog.,  
Metereolog., Botanik, Zoo-  
log., Palaeontolog., Prä-  
histor., Geschichte.  
(Zutreffendes unterstreichen)  
Erschliessungs-Daten :

---

Allgemeine Charakteristik und Bemerkungen :

Bewirtschaftet.

---

Literatur : (Die Zitate beziehen sich auf die Literatur-Kartei)

- 1740 Walser, S. 17-19: Morphologie.  
1760 Gruner 2, S. 180: kurze Morphologie.  
1770 Walser, S. 446-448, 505: Morphologie.  
1786 Wartmann, Geschichte, kurze Morphologie.  
1810 Ebel 2, S. 117: Tourist. u. gesch. Notiz.  
1817 Hautli, Gesch. Notiz.  
1829 Schlaepfer, S. 26-34: Geschichte, kurze Morphologie.  
1838-39 Meyer von Knonau 11 S. 531: Morpholog. Notiz.  
1853 Brugger, Geschichte, kurze Morphologie.  
1856 Lutz 2, S. 450: kurze Morphologie.  
1863 Anonym, Geschichte, kurze Morphologie.  
1865 Egli, Grundriss, Morphologie, Geologie, Metereologie, Palaeontologie,  
Zoologie, Geschichte.  
1902-10 Bächler in Geogr. Lexicon 6, S. 649-651: Morphologie, Geologie, Genese,  
Palaeontologie, Geschichte.  
1904 Egli, S. 84: Namen.  
1905 Bächler, S. 244: Palaeontologie, S. 247 Mondmilch.  
1906 Bächler, Morphologie, Geologie, Palaeontologie, Prähistorie.

- 1909 Jber. schweiz. Ges. Urgesch. 1, S. 16-24, 124-125: Morphologie, Geologie, Palaeontologie, Prähistorie.
- 1912 Jber. schweiz. Ges. Urgesch. 4, S. 34: prähist. Notiz.
- 1912 Bächler: Prähistorie.
- 1913 Jber. schweiz. Ges. Urgesch. 5, S. 85-88: Prähistorie.
- 1914 Schwertz: Prähistorie.
- 1926 Tschumi, S. 15: kurze prähistor. Notiz.
- 1927 Ebert 11, S. 384: Prähistorie, Palaeontologie.
- 1929 Bächler: Prähistorie.
- 1930 Bächler, S. 17-22: Morphologie, palaeontologie, Prähistorie, Geschichte.
- 1933 Beck, S. 392: Prähist. Notiz.
- 1934 Bächler, S. 35-40, 140: Prähistorie.
- 1934 Bächler, S. 899, kurze prähistro. paleontolog. Notiz.
- 1935 Egli, Grundriss 1: 550 (nach Bächler), Grabungsbericht, Stratigraphie, Prähistorie, (Alpines Alt-Palaolithikum).

Name : Dürrenschrennen-Höhle  
Gemeinde :  
Besitzer :  
Als Schauhöhle bewirtschaftet :  
ja, nein  
Zahl der Anlagen :  
Bearbeiter des Katasterblattes :

Kanton : A                    Kataster No. 4.  
Siegfried-Atlas  
Blatt : 238  
Ortslage des  
Einganges : 200 m O P. 1530

---

Höhe des Einganges :  
Höchster Punkt :  
Tiefster Punkt :  
Spiegelhöhle, Name des nächst-  
gelegenen offenen Wasserlau-  
fes :  
Länge sämtlicher Strecken : 30.3 M  
Stratigraphie, Gestein : Valangienkalk  
Pläne in (vergl. Lit.) : 1905 Bächler

Hauptcharakter : Tropfstein-,  
Kristall-, Eis-, aktive  
Wasser-, trockene Wasser-  
höhle, Schacht, Abris,  
Prähistor. Fundstelle,  
Künstlich.  
(nicht Zutreffendes durch-  
streichen)  
Bisherige Bearbeitung :  
Tourist., Morpholog., Hy-  
drograph., Genese, Geolog.,  
Metereolog., Botanik, Zoo-  
log., Palaeontolog., Prä-  
histor., Geschichte.  
(Zutreffendes unterstreichen)  
Erschliessungs-Daten :

---

Allgemeine Charakteristik und Bemerkungen :  
Die Bezeichnung "Kristallhöhle" bezieht sich auf die Flusspat-  
Vorkommen und bedeutet nicht wie sonst "Höhle im Kristallin".

---

Literatur : (Die Zitate beziehen sich auf die Literatur-Kartei)

- 1903 Egloff, S. 158: kurze Notiz über Flusspat.  
1905 Bächler, S. 251-293: Grundriss, Aufriss, Profil. Lage, Geschichte,  
Gute Photos. Morphologie, Eingang 18.3 m hoch, 7 m breit. Genese,  
Geologie, Tropfstein- und Bergmilch- Genese, Kristallographie,  
Genese, Flusspat, Kalkpat, Quarz.  
1934 Eugster, S. 898: Lage, kristallogr. Notiz.  
1935 Egli, S. 67: kurze Notiz.

Name : Dunkles Loch  
Gemeinde :  
Besitzer :  
Als Schauhöhle bewirtschaftet :  
ja, nein  
Zahl der Anlagen :  
Bearbeiter des Katasterblattes :

Kanton : A                    Kataster No. 5.  
Siegfried-Atlas  
Blatt : 238  
Ortslage des  
Einganges : Ebenalp

---

Höhe des Einganges :  
Höchster Punkt :  
Tiefster Punkt :  
Spiegelhöhle, Name des nächst-  
gelegenen offenen Wasserlau-  
fes :  
Länge sämtlicher Strecken : 50 m  
Stratigraphie, Gestein : Schrattenkalk  
Pläne in (vergl. Lit.) :

Hauptcharakter : Tropfstein-,  
Kristall-, Eis-, aktive  
Wasser-, trockene Wasser-  
höhle, Schacht, Abris,  
Prähistor. Fundstelle,  
Künstlich.  
(nicht Zutreffendes durch-  
streichen)  
Bisherige Bearbeitung :  
Tourist., Morpholog., Hy-  
drograph., Genese, Geolog.,  
Metereolog., Botanik, Zoo-  
log., Palaeontolog., Prä-  
histor., Geschichte.  
(Zutreffendes unterstreichen)  
Erschliessungs-Daten :

---

Allgemeine Charakteristik und Bemerkungen :

Teil des Wildkirchli.

---

Literatur : (Die Zitate beziehen sich auf die Literatur-Kartei)

Name : Ziegerloch  
Gemeinde :  
Besitzer :  
Als Schauhöhle bewirtschaftet :  
ja, nein  
Zahl der Anlagen :  
Bearbeiter des Katasterblattes :

Kanton : A                    Kataster No. 6.  
Siegfried-Atlas  
Blatt : 238  
Ortslage des  
Einganges : Altenalp,  
1/4 Std. über Sennhütten

---

Höhe des Einganges :  
Höchster Punkt :  
Tiefster Punkt :  
Spiegelhöhle, Name des nächst-  
gelegenen offenen Wasserlau-  
fes :  
Länge sämtlicher Strecken :  
Stratigraphie, Gestein :  
Pläne in (vergl. Lit.) :

Hauptcharakter : Tropfstein-,  
~~Kristall, Eis, aktive~~  
~~Wasser, trockene Wasser-~~  
höhle, ~~Schacht, Abrie,~~  
~~Prähistor. Fundstelle,~~  
~~Künstlich.~~  
(nicht Zutreffendes durch-  
streichen)  
Bisherige Bearbeitung :  
Tourist., Morpholog., Hy-  
drograph., Genese, Geolog.,  
Metereolog., Botanik, Zoo-  
log., Palaeontolog., Prä-  
histor., Geschichte.  
(Zutreffendes unterstreichen)  
Erschliessungs-Daten :

---

Allgemeine Charakteristik und Bemerkungen :

---

Literatur : (Die Zitate beziehen sich auf die Literatur-Kartei)

- 1706-08 Scheuchzer, 2, S. 186: Namen.  
1740 Walser, S. 19: Kurze Morphologie  
1760 Gruner 2, S. 181: Morpholog. Notiz.  
1770 Walser, S. 448, 505: kurze Morphologie.  
1807 Zollikofer, S. 340: "Mächtiges Gewölbe mit Stalaktiten";  
erwähnt weiter "ein kleineres Gewölbe mitten in der  
Felswand des Schafflers".  
1829 Schlaepfer, S. 24-25: "vertikale Spalte in einer Felswand, in die man  
erst etwa 30 Schritte weit gebückt, dann aber etwa 50 Schritte auf-  
wärts gegen Norden gehen kann, bis sie endlich wieder enger wird.  
Nicht weit vom Eingang hat sie eine tiefe schmale Spalte oder  
Kluft". Mondmilch.  
1904 Egli, S. 84: Namen.  
1905 Bächler, S. 246-247: Mondmilch.  
1935 Egli, S. 67: Notiz.

Name : Fläscherloch  
Gemeinde :  
Besitzer :  
Als Schauhöhle bewirtschaftet :  
ja, nein  
Zahl der Anlagen :  
Bearbeiter des Katasterblattes :

Kanton : A                      Kataster No. 7.  
Siegfried-Atlas  
Blatt : 235  
Ortslage des  
Einganges : Hohenfläschen Südseite  
1/2 Std. vom Rossfall.

---

Höhe des Einganges :  
Höchster Punkt :  
Tiefster Punkt :  
Spiegelhöhle, Name des nächst-  
gelegenen offenen Wasserlau-  
fes :  
Länge sämtlicher Strecken :  
Stratigraphie, Gestein : Nagelfluh  
Pläne in (vergl. Lit.) :

Hauptcharakter : Tropfstein-,  
~~Kristall-, Eis-, aktive~~  
~~Wasser-, trockene Wasser-~~  
höhle, ~~Schacht, Abris,~~  
~~Prähistor. Fundstelle,~~  
~~Künstlich.~~  
(nicht Zutreffendes durch-  
streichen)  
Bisherige Bearbeitung :  
Tourist., Morpholog., Hy-  
drograph., Genese, Geolog.,  
Metereolog., Botanik, Zoo-  
log., Palaeontolog., Prä-  
histor., Geschichte.  
(Zutreffendes unterstreichen)  
Erschliessungs-Daten :

---

Allgemeine Charakteristik und Bemerkungen :

---

Literatur : (Die Zitate beziehen sich auf die Literatur-Kartei)

- 1740 Walser, S. 24-25: kurze Morphologie, 3 Kammern.  
1760 Gruner 2, S. 181: kurze Morphologie, Tropfsteine.  
1770 Walser, S. 448: kurze Morphologie, 76 Schritt lang, 20 breit, 8-9  
Schuh hoch.  
1810 Ebel 2, S. 125: "in welcher ein inkrustierendes Wasser rinnt."  
1829 Schlaepfer, S. 45-46: Morphologie.  
1856 Lutz 1, S. 279: kurze Morphologie.  
1904 Egli, S. 81: Namen.



Name : Fuchsloch  
Gemeinde :  
Besitzer :  
Als Schauhöhle bewirtschaftet :  
ja, nein  
Zahl der Anlagen :  
Bearbeiter des Katasterblattes :

Kanton : A                    Kataster No. 8.  
Siegfried-Atlas  
Blatt : 222  
Ortslage des  
Einganges : bei Fahrnbühl, wenige  
Meter über der Urnäsch.

---

Höhe des Einganges :  
Höchster Punkt :  
Tiefster Punkt :  
Spiegelhöhle, Name des nächst-  
gelegenen offenen Wasserlau-  
fes :  
Länge sämtlicher Strecken :  
Stratigraphie, Gestein : Nagelfluh  
Pläne in (vergl. Lit.) :

Hauptcharakter : Tropfstein-,  
Kristall-, Eis-, aktive  
Wasser-, trockene Wasser-  
höhle, Schacht, Abris,  
Prähistor.Fundstelle,  
Künstlich.  
(nicht Zutreffendes durch-  
streichen)  
Bisherige Bearbeitung :  
Tourist., Morpholog., Hy-  
drograph., Genese, Geolog.,  
Metereolog., Botanik, Zoo-  
log., Palaeontolog., Prä-  
histor., Geschichte.  
(Zutreffendes unterstreichen)  
Erschliessungs-Daten :

---

Allgemeine Charakteristik und Bemerkungen :

---

Literatur : (Die Zitate beziehen sich auf die Literatur-Kartei)  
1829 Schlaepfer, S. 49: kurze Morphologie.  
1838-39 Meyer von Knonau, 1, S. 522: Lage, morpholog. Notiz "ungefähr 410  
Schritte lang".  
1856 Lutz 2, S. 293: Lage.  
1904 Egli, S. 80: Name.

Name : Wetterlöcher, Schwäg Alp

Gemeinde :

Besitzer :

Als Schauhöhle bewirtschaftet :  
ja, nein

Zahl der Anlagen :

Bearbeiter des Katasterblattes :

Kanton : A

Kataster No. 9.

Siegfried-Atlas

Blatt : 237

Ortslage des

Einganges : beim Urnäsch Ursprung

---

Höhe des Einganges :

Höchster Punkt :

Tiefster Punkt :

Spiegelhöhle, Name des nächst-  
gelegenen offenen Wasserlau-  
fes :

Länge sämtlicher Strecken :

Stratigraphie, Gestein :

Pläne in (vergl. Lit.) :

Hauptcharakter : Tropfstein-,  
Kristall-, Eis-, aktive  
Wasser-, trockene Wasser-  
höhle, Schacht, Abris,  
Prähistor. Fundstelle,  
Künstlich.

(nicht Zutreffendes durch-  
streichen)

Bisherige Bearbeitung :

Tourist., Morpholog., Hy-  
drograph., Genese, Geolog.,  
Metereolog., Botanik, Zoo-  
log., Palaeontolog., Prä-  
histor., Geschichte.

(Zutreffendes unterstreichen)

Erschliessungs-Daten :

---

Allgemeine Charakteristik und Bemerkungen :

Wetterlöcher, unbedeutend.

---

Literatur : (Die Zitate beziehen sich auf die Literatur-Kartei)

1740 Walser, S. 26: kurze Notiz.

1829 Schlaepfer, S. 40-41: kurze Notiz.

Name : Höhle, Rossfaller Brücke  
Gemeinde :  
Besitzer :  
Als Schauhöhle bewirtschaftet :  
ja, nein  
Zahl der Anlagen :  
Bearbeiter des Katasterblattes :

Kanton : A                   Kataster No. 10.  
Siegfried-Atlas  
Blatt : 235  
Ortslage des  
Einganges : gegen Urnäsch oberhalb  
der Landstrasse.

---

Höhe des Einganges :  
Höchster Punkt :  
Tiefster Punkt :  
Spiegelhöhle, Name des nächst-  
gelegenen offenen Wasserlau-  
fes :  
Länge sämtlicher Strecken :  
Stratigraphie, Gestein :  
Pläne in (vergl. Lit.) :

Hauptcharakter : Tropfstein-,  
Kristall-, Eis-, aktive  
Wasser-, trockene Wasser-  
höhle, Schacht, Abris,  
Prähistor.Fundstelle,  
Künstlich.  
(nicht Zutreffendes durch-  
streichen)  
Bisherige Bearbeitung :  
Tourist., Morpholog., Hy-  
drograph., Genese, Geolog.,  
Metereolog., Botanik, Zoo-  
log., Palaeontolog., Prä-  
histor., Geschichte.  
(Zutreffendes unterstreichen)  
Erschliessungs-Daten :

---

Allgemeine Charakteristik und Bemerkungen :

---

Literatur : (Die Zitate beziehen sich auf die Literatur-Kartei)

- 1740 Walser, S. 25-26: "Höhle, dahin sich das Gewild eine ganze Stunde weit,  
bis an die Spitze des Berges verkriechen und oben auf dem Berge  
Guggejen wieder auskommen kann".  
1829 Schlaepfer, S. 41-42: Lage, "enger Eingang, nur 18 Schuh hinein".

Name : Höhle, Amfern-Boden  
Gemeinde :  
Besitzer :  
Als Schauhöhle bewirtschaftet :  
ja, nein  
Zahl der Anlagen :  
Bearbeiter des Katasterblattes :

Kanton : A                      Kataster No. 11  
Siegfried-Atlas  
Blatt :  
Ortslage des  
Einganges : bei Urnasch ?

---

Höhe des Einganges :  
Höchster Punkt :  
Tiefster Punkt :  
Spiegelhöhle, Name des nächst-  
gelegenen offenen Wasserlau-  
fes :  
Länge sämtlicher Strecken :  
Stratigraphie, Gestein :  
Pläne in (vergl. Lit.) :

Hauptcharakter : Tröpfstein-,  
Kristall-, Eis-, aktive  
Wasser-, trockene Wasser-  
höhle, Schacht, Abris,  
Prähistor. Fundstelle,  
Künstlich.  
(nicht Zutreffendes durch-  
streichen)  
Bisherige Bearbeitung :  
Tourist., Morpholog., Hy-  
drograph., Genese, Geolog.,  
Metereolog., Botanik, Zoo-  
log., Palaeontolog., Prä-  
histor., Geschichte.  
(Zutreffendes unterstreichen)  
Erschliessungs-Daten :

---

Allgemeine Charakteristik und Bemerkungen :

---

Literatur : (Die Zitate beziehen sich auf die Literatur-Kartei)

1740 Walser, S. 25: "dreyfache Höhle".

Name : Höhle beim Fläscherloch

Gemeinde :

Besitzer :

Als Schauhöhle bewirtschaftet :

ja, nein

Zahl der Anlagen :

Bearbeiter des Katasterblattes :

Kanton : A

Kataster No. 12

Siegfried-Atlas

Blatt : 235

Ortslage des

Einganges :

---

Höhe des Einganges :

Höchster Punkt :

Tiefster Punkt :

Spiegelhöhle, Name des nächst-  
gelegenen offenen Wasserlau-  
fes :

Länge sämtlicher Strecken :

Stratigraphie, Gestein :

Pläne in (vergl. Lit.) :

Hauptcharakter : Tropfstein-,

Kristall-, Eis-, aktive

Wasser-, trockene Wasser-

höhle, Schacht, Abris,

Prähistor.Fundstelle,

Künstlich.

(nicht Zutreffendes durch-  
streichen)

Bisherige Bearbeitung :

Tourist., Morpholog., Hy-

drograph., Genese, Geolog.,

Metereolog., Botanik, Zoo-

log., Palaeontolog., Prä-

histor., Geschichte.

(Zutreffendes unterstreichen)

Erschliessungs-Daten :

---

Allgemeine Charakteristik und Bemerkungen :

---

Literatur : (Die Zitate beziehen sich auf die Literatur-Kartei)

1740 Walser, S. 25: "mit Mondmilch samt einem verborgenen Fluss".

Name : Gatteri-Höhle

Kanton : A

Kataster No. 13

Gemeinde :

Siegfried-Atlas

Besitzer :

Blatt : 238

Als Schauhöhle bewirtschaftet :  
ja, nein

Ortslage des

Einganges : Ebenalp, Oberster  
Gaden.

Zahl der Anlagen :

Bearbeiter des Katasterblattes :

---

Höhe des Einganges :

Höchster Punkt :

Tiefster Punkt :

Spiegelhöhle, Name des nächst-  
gelegenen offenen Wasserlau-  
fes :

Länge sämtlicher Strecken :

Stratigraphie, Gestein :

Pläne in (vergl. Lit.) :

Hauptcharakter : ~~Tropfstein-~~

~~Kristall-, Eis-, aktive~~

~~Wasser-, trockene Wasser-~~

~~höhle, Schacht, Abris,~~

~~Prähistor. Fundstelle,~~

~~Künstlich.~~

(nicht Zutreffendes durch-  
streichen)

Bisherige Bearbeitung :

Tourist., Morpholog., Hy-

drograph., Genese, Geolog.,

Metereolog., Botanik, Zoo-

log., Palaeontolog., Prä-

histor., Geschichte.

(Zutreffendes unterstreichen)

Erschliessungs-Daten :

---

Allgemeine Charakteristik und Bemerkungen :

---

Literatur : (Die Zitate beziehen sich auf die Literatur-Kartei)

1740 Walser, S. 23: "Höhle so aber dann und wann mit Steinen Zugedeckt  
ist, in welcher ein Luft-Loch".

1935 Egli, S. 67, kurze Notiz.

Name : Wetterloch, Nideri  
Gemeinde :  
Besitzer :  
Als Schauhöhle bewirtschaftet :  
ja, nein  
Zahl der Anlagen :  
Bearbeiter des Katasterblattes :

Kanton : A                      Kataster No. 14  
Siegfried-Atlas  
Blatt : 238  
Ortslage des  
Einganges : Altenalp

---

Höhe des Einganges :  
Höchster Punkt :  
Tiefster Punkt :  
Spiegelhöhle, Name des nächst-  
gelegenen offenen Wasserlau-  
fes :  
Länge sämtlicher Strecken :  
Stratigraphie, Gestein :  
Pläne in (vergl. Lit.) :

Hauptcharakter : ~~Tropfstein-,~~  
~~Kristall-, Eis-, aktive~~  
~~Wasser-, trockene Wasser-~~  
~~höhle, Schacht, Abris,~~  
~~Prähistor. Fundstelle,~~  
~~Künstlich.~~  
(nicht Zutreffendes durch-  
streichen)  
Bisherige Bearbeitung :  
Tourist., Morpholog., Hy-  
drograph., Genese, Geolog.,  
Metereolog., Botanik, Zoo-  
log., Palaeontolog., Prä-  
histor., Geschichte.  
(Zutreffendes unterstreichen)  
Erschliessungs-Daten :

---

Allgemeine Charakteristik und Bemerkungen :

**vielleicht Schacht.**

---

Literatur : (Die Zitate beziehen sich auf die Literatur-Kartei)

1740 Walser, S. 20: "tiefes Wetterloch" "Hernach ist ein Platz daselbst,  
wenn man darüber gehet, so zittert die Erde, und thönet, als ob man  
über einem Gewölbe stehe".

Name : Wetterloch, Meglisalp  
Gemeinde :  
Besitzer :  
Als Schauhöhle bewirtschaftet :  
ja, nein  
Zahl der Anlagen :  
Bearbeiter des Katasterblattes :

Kanton : A                   Kataster No. 15  
Siegfried-Atlas  
Blatt : 240  
Ortslage des  
Einganges : Milchgrüben

---

Höhe des Einganges :  
Höchster Punkt :  
Tiefster Punkt :  
Spiegelhöhle, Name des nächst-  
gelegenen offenen Wasserlau-  
fes :  
Länge sämtlicher Strecken :  
Stratigraphie, Gestein :  
Pläne in (vergl. Lit.) :

Hauptcharakter : ~~Tropfstein-,~~  
~~Kristall-, Eis-, aktive~~  
~~Wasser-, trockene Wasser-~~  
~~höhle, Schacht, Abris,~~  
~~Prähistor. Fundstelle,~~  
~~Künstlich.~~  
(nicht Zutreffendes durch-  
streichen)  
Bisherige Bearbeitung :  
Tourist., Morpholog., Hy-  
drograph., Genese, Geolog.,  
Metereolog., Botanik, Zoo-  
log., Palaeontolog., Prä-  
histor., Geschichte.  
(Zutreffendes unterstreichen)  
Erschliessungs-Daten :

---

Allgemeine Charakteristik und Bemerkungen :

---

Literatur : (Die Zitate beziehen sich auf die Literatur-Kartei)

1740 Walser, S. 17: "tiefes und unergründliches Wetterloch".



Name : Wetterloch, Krey Alp  
Gemeinde :  
Besitzer :  
Als Schauhöhle bewirtschaftet :  
ja, nein  
Zahl der Anlagen :  
Bearbeiter des Katasterblattes :

Kanton : A                      Kataster No. 16  
Siegfried-Atlas  
Blatt : 240  
Ortslage des  
Einganges : Krey Alp 0  
                 oberhalb Fahlen

---

Höhe des Einganges :  
Höchster Punkt :  
Tiefster Punkt :  
Spiegelhöhle, Name des nächst-  
gelegenen offenen Wasserlau-  
fes :  
Länge sämtlicher Strecken :  
Stratigraphie, Gestein :  
Pläne in (vergl. Lit.) :

Hauptcharakter : ~~Tropfstein-,  
Kristall-, Eis-, aktive  
Wasser-, trockene Wasser-  
höhle, Schacht, Abris,  
Prähistor. Fundstelle,  
Künstlich.~~  
(nicht Zutreffendes durch-  
streichen)  
Bisherige Bearbeitung :  
Tourist., Morpholog., Hy-  
drograph., Genese, Geolog.,  
Metereolog., Botanik, Zoo-  
log., Palaeontolog., Prä-  
histor., Geschichte.  
(Zutreffendes unterstreichen)  
Erschliessungs-Daten :

---

Allgemeine Charakteristik und Bemerkungen :

---

Literatur : (Die Zitate beziehen sich auf die Literatur-Kartei)

1740 Walser, S. 16-17: "tiefes, unergründliches Wetterloch".

Name : Höhle, Kilcheli Wiess  
Gemeinde :  
Besitzer :  
Als Schauhöhle bewirtschaftet :  
ja, nein  
Zahl der Anlagen :  
Bearbeiter des Katasterblattes :

Kanton : A                    Kataster No. 17  
Siegfried-Atlas  
Blatt : 239  
Ortslage des  
Einganges : rechts (aufwärts)  
über Brüllisauer Tobel

---

Höhe des Einganges :  
Höchster Punkt :  
Tiefster Punkt :  
Spiegelhöhle, Name des nächst-  
gelegenen offenen Wasserlau-  
fes :  
Länge sämtlicher Strecken :  
Stratigraphie, Gestein :  
Pläne in (vergl. Lit.) :

Hauptcharakter : Tropfstein-,  
Kristall-, Eis-, aktive  
Wasser-, trockene Wasser-  
höhle, Schacht, Abris,  
Prähistor. Fundstelle,  
Künstlich.  
(nicht Zutreffendes durch-  
streichen)  
Bisherige Bearbeitung :  
Tourist., Morpholog., Hy-  
drograph., Genese, Geolog.,  
Metereolog., Botanik, Zoo-  
log., Palaeontolog., Prä-  
histor., Geschichte.  
(Zutreffendes unterstreichen)  
Erschliessungs-Daten :

---

Allgemeine Charakteristik und Bemerkungen :

---

Literatur : (Die Zitate beziehen sich auf die Literatur-Kartei)

- 1740 Walser, S. 16: "grosses Loch mit Mondmilch".  
1829 Schlaepfer, S. 35: im Brülltobel "wo man Winlöcher, kleine  
Mondmilchhöhlen.... sieht".

Name : Calcitloch  
Gemeinde :  
Besitzer :  
Als Schauhöhle bewirtschaftet :  
ja, nein  
Zahl der Anlagen :  
Bearbeiter des Katasterblattes :

Kanton : A                    Kataster No. 18  
Siegfried-Atlas  
Blatt : 238  
Ortslage des  
Einganges : W Dürschrenn-  
Höhle, 200 m SO P. 1530

---

Höhe des Einganges :  
Höchster Punkt :  
Tiefster Punkt :  
Spiegelhöhle, Name des nächst-  
gelegenen offenen Wasserlau-  
fes :  
Länge sämtlicher Strecken : 1 m  
Stratigraphie, Gestein : **Valangienkalk**  
Pläne in (vergl. Lit.) :

Hauptcharakter : ~~Tropfstein-,~~  
~~Kristall-, Eis-, aktive-~~  
~~Wasser-, trockene Wasser-~~  
~~höhle, Schacht, Abris,~~  
~~Prähistor. Fundstelle,~~  
~~Künstlich.~~  
(nicht Zutreffendes durch-  
streichen)  
Bisherige Bearbeitung :  
Tourist., Morpholog., Hy-  
drograph., Genese, Geolog.,  
Metereolog., Botanik, Zoo-  
log., Palaeontolog., Prä-  
histor., Geschichte.  
(Zutreffendes unterstreichen)  
Erschliessungs-Daten :

---

Allgemeine Charakteristik und Bemerkungen :

---

Literatur : (Die Zitate beziehen sich auf die Literatur-Kartei)

1905 Bächler, S. 293-304: Lage, Morphologie, kleines Loch an Spalte  
1 m breit, 1.5 m hoch, 1 m tief. Geologie, Genese, Kristallographie.

Name : Höhle, Gloggern  
Gemeinde :  
Besitzer :  
Als Schauhöhle bewirtschaftet :  
ja, nein  
Zahl der Anlagen :  
Bearbeiter des Katasterblattes :

Kanton : A                    Kataster No.19  
Siegfried-Atlas  
Blatt :     238  
Ortslage des  
Einganges :    neben Wasserfall  
Gloggern-Seealpsee

---

Höhe des Einganges :  
Höchster Punkt :  
Tiefster Punkt :  
Spiegelhöhle, Name des nächst-  
gelegenen offenen Wasserlau-  
fes :  
Länge sämtlicher Strecken :  
Stratigraphie, Gestein :  
Pläne in (vergl. Lit.) :

Hauptcharakter : Tropfstein-,  
Kristall-, Eis-, aktive  
Wasser-, trockene Wasser-  
höhle, Schacht, Abris,  
Prähistor.Fundstelle,  
Künstlich.  
(nicht Zutreffendes durch-  
streichen)  
Bisherige Bearbeitung :  
Tourist., Morpholog., Hy-  
drograph., Genese, Geolog.,  
Metereolog., Botanik, Zoo-  
log., Palaeontolog., Prä-  
histor., Geschichte.  
(Zutreffendes unterstreichen)  
Erschliessungs-Daten :

---

Allgemeine Charakteristik und Bemerkungen :

---

Literatur : (Die Zitate beziehen sich auf die Literatur-Kartei)  
1829 Schlaepfer, S. 20: "Mondmilch enthaltende Höhle mit weiter  
Öffnung."

Name : Furgglenhöhle  
Gemeinde :  
Besitzer :  
Als Schauhöhle bewirtschaftet :  
ja, nein  
Zahl der Anlagen :  
Bearbeiter des Katasterblattes :

Kanton : A                    Kataster No20  
Siegfried-Atlas  
Blatt : 239  
Ortslage des  
Einganges : bei Rainhütte

---

Höhe des Einganges :  
Höchster Punkt :  
Tiefster Punkt :  
Spiegelhöhle, Name des nächst-  
gelegenen offenen Wasserlau-  
fes :  
Länge sämtlicher Strecken :  
Stratigraphie, Gestein :  
Pläne in (vergl. Lit.) :

Hauptcharakter : Tropfstein-,  
Kristall-, Eis-, aktive  
Wasser-, trockene Wasser-  
höhle, Schacht, Abris,  
Prähistor.Fundstelle,  
Künstlich.  
(nicht Zutreffendes durch-  
streichen)  
Bisherige Bearbeitung :  
Tourist., Morpholog., Hy-  
drograph., Genese, Geolog.,  
Metereolog., Botanik, Zoo-  
log., Palaeontolog., Prä-  
histor., Geschichte.  
(Zutreffendes unterstreichen)  
Erschliessungs-Daten :

---

Allgemeine Charakteristik und Bemerkungen :

---

Literatur : (Die Zitate beziehen sich auf die Literatur-Kartei)

1935 Egli, S. 67: kurze Notiz.



S T. G A L L E N

1. Kristallhöhle, Kobelwies - 225
2. Höhle, Wichenstein - 225
3. Höhle, Castelun - 256
4. Drachenloch, Vättis - 402
5. Calcithöhle, Vättis - 402
6. Marmorhöhle, Taminaschlucht - 402
7. Krumbalm, Belggerb - 402
8. Wildemannisloch, Selun - 251
9. Rauchendes Loch, Salimattalp - 251
10. Donnerlöcher, Selun - 251
11. Thorloch, Frünsel - 251
12. Mondlöcher, Betlis - 252
13. Kastenwiesloch, Hochkasten - 13
14. Schweinbachhöhle, Oberriet - 225
15. Alpeel Höhlen - 241
16. Höhlen am Vättnerkopf - 402
17. Höhle am Selunerrugg - 251
18. Höhlen am Geisberg - 257
19. Höhle, Rote Wand - 269





Name : **Kristallhöhle Kobelwies**  
Gemeinde :  
Besitzer :  
Als Schauhöhle bewirtschaftet :  
ja, nein  
Zahl der Anlagen :  
Bearbeiter des Katasterblattes :

Kanton : SG                      Kataster No. 1.  
Siegfried-Atlas  
Blatt : 225  
Ortslage des  
Einganges : am Kienberg, SW  
Kobelwies

Höhe des Einganges :  
Höchster Punkt :  
Tiefster Punkt :  
Spiegelhöhle, Name des nächst-  
gelegenen offenen Wasserlau-  
fes :  
Länge sämtlicher Strecken : 565 m.  
Stratigraphie, Gestein : **Schrattenkalk**  
Pläne in (vergl. Lit.) :

Hauptcharakter : Tropfstein-,  
Kristall-, ~~Eis~~, aktive  
Wasser-, ~~trockene Wasser~~-  
höhle, ~~Schacht~~, ~~Abris~~,  
~~Prähistor. Fundstelle~~,  
~~Künstlich~~.  
(nicht Zutreffendes durch-  
streichen)  
Bisherige Bearbeitung :  
Tourist., Morpholog., Hy-  
drograph., Genese, Geolog.,  
Metereolog., Botanik, Zoo-  
log., Palaeontolog., Prä-  
histor., Geschichte. *Mineralog.*  
(Zutreffendes unterstreichen)  
Erschliessungs-Daten :

Allgemeine Charakteristik und Bemerkungen :

- Literatur : (Die Zitate beziehen sich auf die Literatur-Kartei)
- 1740 Walser, S. 13-14: erwähnt 3 Höhlen, kurze Morphologie.
  - 1760 Gruner 2, s. 178-179: kurze Morphologie.
  - 1770 Walser, S. 493-494: Morphologie, Mineralogie.
  - 1799 Heidegger 2, S. 83: Morphologie.
  - 1810 Ebel 3, S. 239: Morphologie, 3 hintereinander geschaltete Höhlen,  
die 3. nicht mehr zugänglich; Bach aus der Höhle. Mineralogie,  
Doppelspat.
  - 1829 Schlaepfer, S. 15-16: kurze Morphologie, Mineralogie.
  - 1838-39 Meyer von Knonau, 2, S. 33: Morphologie.
  - 1885 Früh, S. 105-106: Geologie, Genese, Mineralogie.
  - 1904 Egli, S. 81: Namen.
  - 1905 Bächler, S. 245: Morpholog. Notiz.
  - 1902-10 Geogr. Lexicon 3, S. 13: Notiz, "beinahe ganz ausgebeutet".

Name : **Höhle, Wiechenstein**  
Gemeinde :  
Besitzer :  
Als Schauhöhle bewirtschaftet :  
ja, nein  
Zahl der Anlagen :  
Bearbeiter des Katasterblattes :

Kanton : SG                      Kataster No. 2.  
Siegfried-Atlas  
Blatt : 225  
Ortslage des  
Einganges : bei Oberriet

---

Höhe des Einganges :  
Höchster Punkt :  
Tiefster Punkt :  
Spiegelhöhle, Name des nächst-  
gelegenen offenen Wasserlau-  
fes :  
Länge sämtlicher Strecken :  
Stratigraphie, Gestein :  
Pläne in (vergl. Lit.) :

Hauptcharakter : Tropfstein-,  
Kristall-, Eis-, aktive  
Wasser-, trockene Wasser-  
höhle, Schacht, Abris,  
Prähistor.Fundstelle,  
Künstlich.  
(nicht Zutreffendes durch-  
streichen)  
Bisherige Bearbeitung :  
Tourist., Morpholog., Hy-  
drograph., Genese, Geolog.,  
Metereolog., Botanik, Zoo-  
log., Palaeontolog., Prä-  
histor., Geschichte.  
(Zutreffendes unterstreichen)  
Erschliessungs-Daten :

---

Allgemeine Charakteristik und Bemerkungen :

---

Literatur : (Die Zitate beziehen sich auf die Literatur-Kartei)

1850 Naef.  
1904 Egli, S. 84: Namen.

Name : **Höhle, Castelun**  
Gemeinde :  
Besitzer :  
Als Schauhöhle bewirtschaftet :  
    ja, nein  
Zahl der Anlagen :  
Bearbeiter des Katasterblattes :

Kanton : **SG**                      Kataster No. **3.**  
Siegfried-Atlas  
Blatt : **256**  
Ortslage des  
Einganges :

---

Höhe des Einganges :  
Höchster Punkt :  
Tiefster Punkt :  
Spiegelhöhle, Name des nächst-  
    gelegenen offenen Wasserlau-  
    fes :  
Länge sämtlicher Strecken :  
Stratigraphie, Gestein :  
Pläne in (vergl. Lit.) :

Hauptcharakter : Tropfstein-,  
    Kristall-, Eis-, aktive  
    Wasser-, trockene Wasser-  
    höhle, Schacht, Abris,  
    Prähistor. Fundstelle,  
    Künstlich.  
(nicht Zutreffendes durch-  
    streichen)  
Bisherige Bearbeitung :  
    Tourist., Morpholog., Hy-  
    drograph., Genese, Geolog.,  
    Metereolog., Botanik, Zoo-  
    log., Palaeontolog., Prä-  
    histor., Geschichte.  
(Zutreffendes unterstreichen)  
Erschliessungs-Daten :

---

Allgemeine Charakteristik und Bemerkungen :

**Naturbrücke und Höhle.**

---

Literatur : (Die Zitate beziehen sich auf die Literatur-Kartei)

Name : Drachenloch  
Gemeinde :  
Besitzer :  
Als Schauhöhle bewirtschaftet :  
ja, nein  
Zahl der Anlagen :  
Bearbeiter des Katasterblattes :

Kanton : SG                    Kataster No. 4.  
Siegfried-Atlas  
Blatt : 402  
Ortslage des  
Einganges : Drachenberg, 550 m  
S P. 2635

Höhe des Einganges : 2445 m  
Höchster Punkt :  
Tiefster Punkt :  
Spiegelhöhle, Name des nächst-  
gelegenen offenen Wasserlau-  
fes :  
Länge sämtlicher Strecken : 65 - 70 m  
Stratigraphie, Gestein : Seewerkalk  
Pläne in (vergl. Lit.) :  
1920-21 Bächler  
1923 Jber. Urgesch. 14 (nach Bächler)  
1935 Egli

Hauptcharakter : Tropfstein-,  
~~Kristall, Eis, aktive~~  
~~Wasser-, trockene Wasser-~~  
höhle, Schacht, Abris,  
Prähistor. Fundstelle,  
~~Künstlich.~~  
(nicht Zutreffendes durch-  
streichen)  
Bisherige Bearbeitung :  
Tourist., Morpholog., Hy-  
drograph., Genese, Geolog.,  
Metereolog., Botanik, Zoo-  
log., Palaeontolog., Prä-  
histor., Geschichte.  
(Zutreffendes unterstreichen)  
Erschliessungs-Daten :

Allgemeine Charakteristik und Bemerkungen :

Literatur : (Die Zitate beziehen sich auf die Literatur-Kartei)

- 1838-39 Meyer von Knonau 2, S. 29: Kurze Morphologie "besteht aus 3 Höhlen".  
Tropfsteinbildungen.  
1856 Lutz 1, S. 218: Morpholog. Notiz.  
1869 Theobald.  
1890 Gröbli, S. 18-19: kurze Morphologie.  
1904 Egli, S. 80: Namen.  
1917 Bächler: Morphologie, Prähistorie.  
1917-18 Bächler: Paläontologie, prähistorie.  
1918 Jber. schweiz. Ges. Urgesch. 10, S. 22: prähist. Notiz.  
1919 " " " " 11, S. 21-22: " " Paläont.  
1920-21 Bächler, Grundriss, Längsriß, 5 Profile 1 : 300, gute Photos, Morpho-  
logie, Geologie, Genese, Botanik, Palaeontologie, Grabungsbericht,  
Prähistorie, Geschichte.  
1921 Jber. schweiz. Ges. Urgesch. 12, S. 40-41: Prähistorie.  
1922 " " " " 13, S. 23: Prähistorie.  
1923 " " " " 14, S. 20-21, Taf. 1,2: Grundriss,  
Aufriss, Profile 1 : 300, Prähistorie.

voir au dos

- 1923 Bächler: Prähistorie, Paläontologie.  
1924 Jber. schweiz. Ges. Urgesch. 15, S. 31: Prähistorie.  
1926 Menghin: Prähistorie.  
1926 Tschumi, S. 16-21: Prähistorie.  
1927 Ebert 11, S. 385-386 : Prähistorie, Paläontologie.  
1927 Jber. schweiz. Ges. Urgesch. 18, S. 37: prähist. Notiz.  
1928 Nigg, Geologie der Umgeb., Erschliessungsgeschichte, Morphologie, Tropfsteine,  
Grabungsbericht, Prähistorie, Palaeontologie (Ursus spelaeus).  
1929 Bächler: Prähistorie.  
1930 Bächler, S. 22-26: Geschichte, Morphologie, Geologie, Palaeontologie,  
Prähistorie, Grabungsprofil.  
1933 Beck, S. 392: prähist. Notiz.  
1934 Bächler, S. 40-43, 118: Prähistorie.

Name : Calciithöhle  
Gemeinde :  
Besitzer :  
Als Schauhöhle bewirtschaftet :  
ja, nein  
Zahl der Anlagen :  
Bearbeiter des Katasterblattes :

Kanton : SG                      Kataster No.5.  
Siegfried-Atlas  
Blatt : 402  
Ortslage des  
Einganges : bei Vattis.

---

Höhe des Einganges :  
Höchster Punkt :  
Tiefster Punkt :  
Spiegelhöhle, Name des nächst-  
gelegenen offenen Wasserlau-  
fes :  
Länge sämtlicher Strecken :  
Stratigraphie, Gestein :  
Pläne in (vergl. Lit.) :

Hauptcharakter : Tropfstein-,  
Kristall-, Eis-, aktive  
Wasser-, trockene Wasser-  
höhle, Schacht, Abris,  
Prähistor.Fundstelle,  
Künstlich.  
(nicht Zutreffendes durch-  
streichen)  
Bisherige Bearbeitung :  
Tourist., Morpholog., Hy-  
drograph., Genese, Geolog.,  
Metereolog., Botanik, Zoo-  
log., Palaeontolog., Prä-  
histor., Geschichte.  
(Zutreffendes unterstreichen)  
Erschliessungs-Daten :

---

Allgemeine Charakteristik und Bemerkungen :

---

Literatur : (Die Zitate beziehen sich auf die Literatur-Kartei)

1904 Egli, S. 84: Namen.

Name : Marmorhöhle  
Gemeinde :  
Besitzer :  
Als Schauhöhle bewirtschaftet :  
ja, nein  
Zahl der Anlagen :  
Bearbeiter des Katasterblattes :

Kanton : SG                      Kataster No. 6.  
Siegfried-Atlas  
Blatt :                      402  
Ortslage des  
Einganges : Taminaschlucht, unter  
dem "Beschluss" an der linken  
Seite der Tamina.

---

Höhe des Einganges :  
Höchster Punkt :  
Tiefster Punkt :  
Spiegelhöhle, Name des nächst-  
gelegenen offenen Wasserlau-  
fes :  
Länge sämtlicher Strecken :  
Stratigraphie, Gestein :  
Pläne in (vergl. Lit.) :

Hauptcharakter : Tropfstein-,  
Kristall-, Eis-, aktive  
Wasser-, trockene Wasser-  
höhle, Schacht, Abris,  
Prähistor.Fundstelle,  
Künstlich.  
(nicht Zutreffendes durch-  
streichen)  
Bisherige Bearbeitung :  
Tourist., Morpholog., Hy-  
drograph., Genese, Geolog.,  
Metereolog., Botanik, Zoo-  
log., Palaeontolog., Prä-  
histor., Geschichte.  
(Zutreffendes unterstreichen)  
Erschliessungs-Daten :

---

Allgemeine Charakteristik und Bemerkungen :

---

Literatur : (Die Zitate beziehen sich auf die Literatur-Kartei)

1810 Ebel 4, S. 20: "28 Fuss tief, 35 Fuss breit, 24 Fuss hoch".  
1904 Egli, S. 82: Namen.

Name : Krumbalm  
Gemeinde :  
Besitzer :  
Als Schauhöhle bewirtschaftet :  
ja, nein  
Zahl der Anlagen :  
Bearbeiter des Katasterblattes :

Kanton : SG      Kataster No. 7.  
Siegfried-Atlas  
Blatt : 402  
Ortslage des  
Einganges : im Kerfeis-Tersol,  
3 km W Vättis

---

Höhe des Einganges :  
Höchster Punkt :  
Tiefster Punkt :  
Spiegelhöhle, Name des nächst-  
gelegenen offenen Wasserlau-  
fes :  
Länge sämtlicher Strecken :  
Stratigraphie, Gestein :  
Pläne in (vergl. Lit.) :

Hauptcharakter : Tropfstein-,  
Kristall-, Eis-, aktive  
Wasser-, trockene Wasser-  
höhle, Schacht, Abris,  
Prähistor.Fundstelle,  
Künstlich.  
(nicht Zutreffendes durch-  
streichen)  
Bisherige Bearbeitung :  
Tourist., Morpholog., Hy-  
drograph., Genese, Geolog.,  
Metereolog., Botanik, Zoo-  
log., Palaeontolog., Prä-  
histor., Geschichte.  
(Zutreffendes unterstreichen)  
Erschliessungs-Daten :

---

Allgemeine Charakteristik und Bemerkungen :

---

Literatur : (Die Zitate beziehen sich auf die Literatur-Kartei)

1935 Egli, S. 67: kurze Notiz.



Name : Wildemannshöhle od. Wildemann-  
lisloch.  
Gemeinde :  
Besitzer :  
Als Schauhöhle bewirtschaftet :  
ja, nein  
Zahl der Anlagen :  
Bearbeiter des Katasterblattes :

Kanton : SG                    Kataster No. 8.  
Siegfried-Atlas  
Blatt : 251  
Ortslage des  
Einganges : Selun, 400 m S P. 1629

Höhe des Einganges : 1628 m  
Höchster Punkt :  
Tiefster Punkt :  
Spiegelhöhle, Name des nächst-  
gelegenen offenen Wasserlau-  
fes :  
Länge sämtlicher Strecken : 220 m  
Stratigraphie, Gestein : Seewerkalk  
Pläne in (vergl. Lit.) : 1935 Egli  
1934 Bächler

Hauptcharakter : ~~Tropfstein-~~,  
~~Kristall~~, ~~Eis~~, ~~aktive~~  
~~Wasser-~~, ~~tröckene Wasser-~~  
~~höhle~~, ~~Schacht~~, ~~Abris~~,  
~~Prähistor.~~ Fundstelle,  
~~Künstlich.~~  
(nicht Zutreffendes durch-  
streichen)  
Bisherige Bearbeitung :  
Tourist., Morpholog., Hy-  
drograph., Genese, Geolog.,  
Metereolog., Botanik, Zoo-  
log., Palaeontolog., Prä-  
histor., Geschichte.  
(Zutreffendes unterstreichen)  
Erschliessungs-Daten :

Allgemeine Charakteristik und Bemerkungen :

- Literatur : (Die Zitate beziehen sich auf die Literatur-Kartei)
- 1752 Scheuchzer 1, S. 121 u. 262: Morphologie.
  - 1770 Walser, S. 449: Namen.
  - 1810 Ebel 4, S. 497: Lage, Namen.
  - 1904 Egli, S. 83: Namen.
  - 1906 Schweizer, S. 33: Namen.
  - 1910 Baumann, Tourist.- Morphologie, Temperaturangaben, Sage.
  - 1924 Bachler : Morphologie, Grabungsbericht, Paläontologie (Ursus spelaeus),  
Prähistorie.
  - 1925 Bachler : Prähistorie.
  - 1926 Tschumi, S. 15: Prähistor. Notiz.
  - 1927 Bächler: Prähistorie, Palaeontologie.
  - 1927 Ebert II, S. 384-385: prähist. Notiz.
  - 1928 Bächler: Prähistorie.
  - 1928 Nigg, S. 451: "steinzeitliche Station".
  - 1929 Bachler: Prähistorie.
  - 1930 Bachler, S. 26-31: Morphologie, Geologie, Palaeontologie, Prähistorie.

voir au dos

- 1933 Beck, S. 392: prähist. Notiz.
- 1934 Bachler: Grundriss, Aufriss, Profile 1: 1000, Lage, Photos. Morphologie, Geologie, Genese, Grabungsberichte, Paläontologie (Ursus spelaeus), Prähistorie.
- 1934 Jber. schweiz. Ges. Urgesch. 25, S. 30-31: Prähistorie, Paläontolog.
- 1935 Egli, Grundriss, Aufriss, Profile 1 : 700 (nach Bachler), Photos, Grabungsbericht, Stratigraphie, Prähistorie.

Name : Kauchendes Loch od. Rauchloch

Gemeinde :

Besitzer :

Als Schauhöhle bewirtschaftet :  
ja, nein

Zahl der Anlagen :

Bearbeiter des Katasterblattes :

Kanton : SG

Kataster No. 9.

Siegfried-Atlas

Blatt : 251

Ortslage des

Einganges : Salimatt Alp

---

Höhe des Einganges :

Höchster Punkt :

Tiefster Punkt :

Spiegelhöhle, Name des nächst-  
gelegenen offenen Wasserlaufes :

Länge sämtlicher Strecken :

Stratigraphie, Gestein :

Pläne in (vergl. Lit.) :

Hauptcharakter : Tropfstein-,

Kristall-, Eis-, aktive

Wasser-, trockene Wasser-

höhle, Schacht, Abris,

Prähistor.Fundstelle,

Künstlich.

(nicht Zutreffendes durch-  
streichen)

Bisherige Bearbeitung :

Tourist., Morpholog., Hy-

drograph., Genese, Geolog.,

Metereolog., Botanik, Zoo-

log., Palaeontolog., Prä-

histor., Geschichte.

(Zutreffendes unterstreichen)

Erschliessungs-Daten :

---

Allgemeine Charakteristik und Bemerkungen :

---

Literatur : (Die Zitate beziehen sich auf die Literatur-Kartei)

1810 Ebel 4, S. 497: Namen.

1856 Lutz 2, S. 259: Morpholog. Notiz.

1904 Egli, S. 83: Namen.

1906 Schweizer, S. 33: Namen.

Name : Donnerlöcher  
Gemeinde :  
Besitzer :  
Als Schauhöhle bewirtschaftet :  
ja, nein  
Zahl der Anlagen :  
Bearbeiter des Katasterblattes :

Kanton : SG                      Kataster No. 10  
Siegfried-Atlas  
Blatt : 251  
Ortslage des  
Einganges : Selun

---

Höhe des Einganges :  
Höchster Punkt :  
Tiefster Punkt :  
Spiegelhöhle, Name des nächst-  
gelegenen offenen Wasserlau-  
fes :  
Länge sämtlicher Strecken :  
Stratigraphie, Gestein :  
Pläne in (vergl. Lit.) :

Hauptcharakter : Tropfstein-,  
Kristall-, Eis-, aktive  
Wasser-, trockene Wasser-  
höhle, Schacht, Abris,  
Prähistor. Fundstelle,  
Künstlich.  
(nicht Zutreffendes durch-  
streichen)  
Bisherige Bearbeitung :  
Tourist., Morpholog., Hy-  
drograph., Genese, Geolog.,  
Metereolog., Botanik, Zoo-  
log., Palaeontolog., Prä-  
histor., Geschichte.  
(Zutreffendes unterstreichen)  
Erschliessungs-Daten :

---

Allgemeine Charakteristik und Bemerkungen :

---

Literatur : (Die Zitate beziehen sich auf die Literatur-Kartei)

1906 Schweizer, S. 33: Namen.

Name : Thorloch  
Gemeinde :  
Besitzer :  
Als Schauhöhle bewirtschaftet :  
ja, nein  
Zahl der Anlagen :  
Bearbeiter des Katasterblattes :

Kanton : SG                      Kataster No. 11.  
Siegfried-Atlas  
Blatt : 251  
Ortslage des  
Einganges : Frümsel, 700 m N P.  
2260.

---

Höhe des Einganges :  
Höchster Punkt :  
Tiefster Punkt :  
Spiegelhöhle, Name des nächst-  
gelegenen offenen Wasserlau-  
fes :  
Länge sämtlicher Strecken :  
Stratigraphie, Gestein :  
Pläne in (vergl. Lit.) :

Hauptcharakter : Tropfstein-,  
Kristall-, Eis-, aktive  
Wasser-, trockene Wasser-  
höhle, Schacht, Abris,  
Prähistor.Fundstelle,  
Künstlich.  
(nicht Zutreffendes durch-  
streichen)  
Bisherige Bearbeitung :  
Tourist., Morpholog., Hy-  
drograph., Genese, Geolog.,  
Metereolog., Botanik, Zoo-  
log., Palaeontolog., Prä-  
histor., Geschichte.  
(Zutreffendes unterstreichen)  
Erschliessungs-Daten :

---

Allgemeine Charakteristik und Bemerkungen :

---

Literatur : (Die Zitate beziehen sich auf die Literatur-Kartei)

Name : Mondlöcher  
Gemeinde :  
Besitzer :  
Als Schauöhle bewirtschaftet :  
ja, nein  
Zahl der Anlagen :  
Bearbeiter des Katasterblattes :

Kanton : SG                    Kataster No. 12  
Siegfried-Atlas  
Blatt : 252  
Ortslage des  
Einganges : im Maienberg bei Anden  
und in den Berg über Betlis.

---

Höhe des Einganges :  
Höchster Punkt :  
Tiefster Punkt :  
Spiegelhöhle, Name des nächst-  
gelegenen offenen Wasserlau-  
fes :  
Länge sämtlicher Strecken :  
Stratigraphie, Gestein :  
Pläne in (vergl. Lit.) :

Hauptcharakter : Tropfstein-,  
Kristall-, Eis-, aktive  
Wasser-, trockene Wasser-  
höhle, Schacht, Abris,  
Prähistor. Fundstelle,  
Künstlich.  
(nicht Zutreffendes durch-  
streichen)  
Bisherige Bearbeitung :  
Tourist., Morpholog., Hy-  
drograph., Genese, Geolog.,  
Metereolog., Botanik, Zoo-  
log., Palaeontolog., Prä-  
histor., Geschichte.  
(Zutreffendes unterstreichen)  
Erschliessungs-Daten :

---

Allgemeine Charakteristik und Bemerkungen :

---

Literatur : (Die Zitate beziehen sich auf die Literatur-Kartei)

1838-39 Meyer von Knonau 2, S. 20: Namen.  
1904 Egli, S. 82: Namen.

Name : Kastenwiesloch  
Gemeinde :  
Besitzer :  
Als Schauhöhle bewirtschaftet :  
ja, nein  
Zahl der Anlagen :  
Bearbeiter des Katasterblattes :

Kanton : SG                      Kataster No. 13  
Siegfried-Atlas  
Blatt : 239  
Ortslage des  
\*Einganges : beim Hochkasten-  
Wirtshaus.

---

Höhe des Einganges :  
Höchster Punkt :  
Tiefster Punkt :  
Spiegelhöhle, Name des nächst-  
gelegenen offenen Wasserlau-  
fes :  
Länge sämtlicher Strecken :  
Stratigraphie, Gestein :  
Pläne in (vergl. Lit.) :

Hauptcharakter : Tropfstein-,  
Kristall-, Eis-, aktive  
Wasser-, trockene Wasser-  
höhle, Schacht, Abris,  
Prähistor.Fundstelle,  
Künstlich.  
(nicht Zutreffendes durch-  
streichen)  
Bisherige Bearbeitung :  
Tourist., Morpholog., Hy-  
drograph., Genese, Geolog.,  
Metereolog., Botanik, Zoo-  
log., Palaeontolog., Prä-  
histor., Geschichte.  
(Zutreffendes unterstreichen)  
Erschliessungs-Daten :

---

Allgemeine Charakteristik und Bemerkungen :

---

Literatur : (Die Zitate beziehen sich auf die Literatur-Kartei)

1740 Walser, S. 15-16: Morpholog. Notiz.  
1904 Egli, S. 81: Namen.

Name : Schweinbach-Höhle  
Gemeinde :  
Besitzer :  
Als Schauhöhle bewirtschaftet :  
ja, nein  
Zahl der Anlagen :  
Bearbeiter des Katasterblattes :

Kanton : SG                      Kataster No. 14  
Siegfried-Atlas  
Blatt : 225  
Ortslage des  
Einganges : bei Oberriet

---

Höhe des Einganges :  
Höchster Punkt :  
Tiefster Punkt :  
Spiegelhöhle, Name des nächst-  
gelegenen offenen Wasserlau-  
fes :  
Länge sämtlicher Strecken :  
Stratigraphie, Gestein :  
Pläne in (vergl. Lit.) :

Hauptcharakter : Tropfstein-,  
Kristall-, Eis-, aktive  
Wasser-, trockene Wasser-  
höhle, Schacht, Abris,  
Prähistor.Fundstelle,  
Künstlich.  
(nicht Zutreffendes durch-  
streichen)  
Bisherige Bearbeitung :  
Tourist., Morpholog., Hy-  
drograph., Genese, Geolog.,  
Metereolog., Botanik, Zoo-  
log., Palaeontolog., Prä-  
histor., Geschichte.  
(Zutreffendes unterstreichen)  
Erschliessungs-Daten :

---

Allgemeine Charakteristik und Bemerkungen :

---

Literatur : (Die Zitate beziehen sich auf die Literatur-Kartei)

1904 Egli, S. 83: Namen.



Name : Alpeel Höhlen  
Gemeinde :  
Besitzer :  
Als Schauöhle bewirtschaftet :  
ja, nein  
Zahl der Anlagen :  
Bearbeiter des Katasterblattes :

Kanton : SG                      Kataster No. 15  
Siegfried-Atlas  
Blatt : 241  
Ortslage des  
Einganges : Alpeel Alp

---

Höhe des Einganges : 1800 m  
Höchster Punkt :  
Tiefster Punkt :  
Spiegelhöhle, Name des nächst-  
gelegenen offenen Wasserlau-  
fes :  
Länge sämtlicher Strecken :  
Stratigraphie, Gestein :  
Pläne in (vergl. Lit.) :

Hauptcharakter : Tropfstein-,  
Kristall-, Eis-, aktive  
Wasser-, trockene Wasser-  
höhle, Schacht, Abris,  
Prähistor.Fundstelle,  
Künstlich.  
(nicht Zutreffendes durch-  
streichen)  
Bisherige Bearbeitung :  
Tourist., Morpholog., Hy-  
drograph., Genese, Geolog.,  
Metereolog., Botanik, Zoo-  
log., Palaeontolog., Prä-  
histor., Geschichte.  
(Zutreffendes unterstreichen)  
Erschliessungs-Daten :

---

Allgemeine Charakteristik und Bemerkungen :

---

Literatur : (Die Zitate beziehen sich auf die Literatur-Kartei)

1935 Eglı, S. 67: Notiz.

Name : Höhlen, Vätnerkopf  
Gemeinde :  
Besitzer :  
Als Schauhöhle bewirtschaftet :  
ja, nein  
Zahl der Anlagen :  
Bearbeiter des Katasterblattes :

Kanton : SG  
Siegfried-Atlas  
Blatt : 402  
Ortslage des  
Einganges :

Kataster No. 16.

---

Höhe des Einganges :  
Höchster Punkt :  
Tiefster Punkt :  
Spiegelhöhle, Name des nächst-  
gelegenen offenen Wasserlau-  
fes :  
Länge sämtlicher Strecken :  
Stratigraphie, Gestein :  
Pläne in (vergl. Lit.) :

Hauptcharakter : Tropfstein-,  
Kristall-, Eis-, aktive  
Wasser-, trockene Wasser-  
höhle, Schacht, Abris,  
Prähistor. Fundstelle,  
Künstlich.  
(nicht Zutreffendes durch-  
streichen)  
Bisherige Bearbeitung :  
Tourist., Morpholog., Hy-  
drograph., Genese, Geolog.,  
Metereolog., Botanik, Zoo-  
log., Palaeontolog., Prä-  
histor., Geschichte.  
(Zutreffendes unterstreichen)  
Erschliessungs-Daten :

---

Allgemeine Charakteristik und Bemerkungen :

**Bättnerkopf = Aelplikopf des S.A.**

---

Literatur : (Die Zitate beziehen sich auf die Literatur-Kartei)

1935 Egli, S. 37, 67: Notiz.

Name : Höhle am Selunerrugg  
Gemeinde :  
Besitzer :  
Als Schauhöhle bewirtschaftet :  
ja, nein  
Zahl der Anlagen :  
Bearbeiter des Katasterblattes :

Kanton : SG                    Kataster No. 17  
Siegfried-Atlas  
Blatt : 251  
Ortslage des  
Einganges : 100 m oberhalb  
Wildemannsloch und südlich von  
diesem.

---

Höhe des Einganges :  
Höchster Punkt :  
Tiefster Punkt :  
Spiegelhöhle, Name des nächst-  
gelegenen offenen Wasserlau-  
fes :  
Länge sämtlicher Strecken : 200 m  
Stratigraphie, Gestein :  
Pläne in (vergl. Lit.) :

Hauptcharakter : Tropfstein-,  
Kristall-, Eis-, aktive  
Wasser-, trockene Wasser-  
höhle, Schacht, Abris,  
Prähistor.Fundstelle,  
Künstlich.  
(nicht Zutreffendes durch-  
streichen)  
Bisherige Bearbeitung :  
Tourist., Morpholog., Hy-  
drograph., Genese, Geolog.,  
Metereolog., Botanik, Zoo-  
log., Palaeontolog., Prä-  
histor., Geschichte.  
(Zutreffendes unterstreichen)  
Erschliessungs-Daten :

---

Allgemeine Charakteristik und Bemerkungen :

---

Literatur : (Die Zitate beziehen sich auf die Literatur-Kartei)

1935 Egli, S, 67: Notiz.  
1934 Bachler, S, 100: Lage.

Name : Höhlen am Geisberg  
Gemeinde :  
Besitzer :  
Als Schauhöhle bewirtschaftet :  
ja, nein  
Zahl der Anlagen :  
Bearbeiter des Katasterblattes :

Kanton : SG                    Kataster No. 18  
Siegfried-Atlas  
Blatt : 257  
Ortslage des  
Einganges : Sevelen

---

Höhe des Einganges :  
Höchster Punkt :  
Tiefster Punkt :  
Spiegelhöhle, Name des nächst-  
gelegenen offenen Wasserlau-  
fes :  
Länge sämtlicher Strecken :  
Stratigraphie, Gestein :  
Pläne in (vergl. Lit.) :

Hauptcharakter : Tropfstein-,  
Kristall-, Eis-, aktive  
Wasser-, trockene Wasser-  
höhle, Schacht, Abris,  
Prähistor.Fundstelle,  
Künstlich.  
(nicht Zutreffendes durch-  
streichen)  
Bisherige Bearbeitung :  
Tourist., Morpholog., Hy-  
drograph., Genese, Geolog.,  
Metereolog., Botanik, Zoo-  
log., Palaeontolog., Prä-  
histor., Geschichte.  
(Zutreffendes unterstreichen)  
Erschliessungs-Daten :

---

Allgemeine Charakteristik und Bemerkungen :

**2 Höhlen.-**

---

Literatur : (Die Zitate beziehen sich auf die Literatur-Kartei)

1917/18 Egli, S. 5: Gesch. Notiz.  
1918 Jber. schweiz. Ges. Urgesch. 10, S. 103: Gesch. Notiz.  
1919 " " " " 11, S. 92: " "

Name : **Höhle, Rote Wand**  
Gemeinde :  
Besitzer :  
Als Schauhöhle bewirtschaftet :  
ja, nein  
Zahl der Anlagen :  
Bearbeiter des Katasterblattes :

Kanton : **SG**  
Siegfried-Atlas  
Blatt :  
Ortslage des  
Einganges :

Kataster No. **19**

---

Höhe des Einganges :  
Höchster Punkt :  
Tiefster Punkt :  
Spiegelhöhle, Name des nächst-  
gelegenen offenen Wasserlau-  
fes :  
Länge sämtlicher Strecken :  
Stratigraphie, Gestein :  
Pläne in (vergl. Lit.) :

Hauptcharakter : Tropfstein-,  
Kristall-, Eis-, aktive  
Wasser-, trockene Wasser-  
höhle, Schacht, Abris,  
Prähistor. Fundstelle,  
Künstlich.  
(nicht Zutreffendes durch-  
streichen)  
Bisherige Bearbeitung :  
Tourist., Morpholog., Hy-  
drograph., Genese, Geolog.,  
Metereolog., Botanik, Zoo-  
log., Palaeontolog., Prä-  
histor., Geschichte.  
(Zutreffendes unterstreichen)  
Erschliessungs-Daten :

---

Allgemeine Charakteristik und Bemerkungen :

---

Literatur : (Die Zitate beziehen sich auf die Literatur-Kartei)  
1933 Jber. schweiz. Ges. Urgesch. 24, S. 122: Notiz.



## GLARUS

1. Döneloch, Guppen - 263
2. Kappelihöhle, Auernalp - 263
3. Hohlenstein - 265
4. Martinsloch, Tschingelspitzen - 401
5. Heidenloch, Matt - 401
6. Windlöcher, Meerenalp - 264
7. Höhle auf Spitzmeilen - 266
8. Höhle, Bodenwald, Mollis - 252
9. Brücklerloch, Näfels - 249
10. Höhle, Sassberg - 400
11. Mittagloch, Guppenseeli - 400
12. Windlöcher, Voraun - 263
13. Windlöcher, Stafelalp - 263
14. Rosslöcher, Krautlistock - 263
15. Höhle, Muttensee - 404
16. Windlöcher, Leuckelbödeli
17. Höhle auf Bräch
18. Höhle auf Fässis
19. Mürtschenloch - 264





Name : Döneloch od. Töniloch  
Gemeinde :  
Besitzer :  
Als Schauhöhle bewirtschaftet :  
ja, nein  
Zahl der Anlagen :  
Bearbeiter des Katasterblattes :

Kanton : GL                      Kataster No. 1.  
Siegfried-Atlas  
Blatt :        263  
Ortslage des  
Einganges :        auf dem Guppen

---

Höhe des Einganges :  
Höchster Punkt :  
Tiefster Punkt :  
Spiegelhöhle, Name des nächst-  
gelegenen offenen Wasserlau-  
fes :  
Länge sämtlicher Strecken :  
Stratigraphie, Gestein :  
Pläne in (vergl. Lit.) :

Hauptcharakter : Tropfstein-,  
Kristall-, Eis-, aktive  
Wasser-, trockene Wasser-  
höhle, Schacht, Abris,  
Prähistor. Fundstelle,  
Künstlich.  
(nicht Zutreffendes durch-  
streichen)  
Bisherige Bearbeitung :  
Tourist., Morpholog., Hy-  
drograph., Genese, Geolog.,  
Metereolog., Botanik, Zoo-  
log., Palaeontolog., Prä-  
histor., Geschichte.  
(Zutreffendes unterstreichen)  
Erschliessungs-Daten :

---

Allgemeine Charakteristik und Bemerkungen :

---

Literatur : (Die Zitate beziehen sich auf die Literatur-Kartei)

- 1706-08 Scheuchzer 3, S. 16: Notiz.  
1770 Walser, S. 446: Namen.  
1835-46 Gemalde Schweiz. 7, S. 20. "nur geringe Weite".  
1904 Egli, S. 79: Namen.

Name : Kappelihöhle Nelstal  
Gemeinde :  
Besitzer :  
Als Schauhöhle bewirtschaftet :  
ja, nein  
Zahl der Anlagen :  
Bearbeiter des Katasterblattes :

Kanton : **GL**                      Kataster No. 2.  
Siegfried-Atlas  
Blatt : 263  
Ortslage des  
Einganges : Auern Alp, 400 m O P.  
1943.

---

Höhe des Einganges :  
Höchster Punkt :  
Tiefster Punkt :  
Spiegelhöhle, Name des nächst-  
gelegenen offenen Wasserlau-  
fes :  
Länge sämtlicher Strecken :  
Stratigraphie, Gestein :  
Pläne in (vergl. Lit.) :

Hauptcharakter : Tropfstein-,  
Kristall-, Eis-, aktive  
Wasser-, trockene Wasser-  
höhle, Schacht, Abris,  
Prähistor.Fundstelle,  
Künstlich.  
(nicht Zutreffendes durch-  
streichen)  
Bisherige Bearbeitung :  
Tourist., Morpholog., Hy-  
drograph., Genese, Geolog.,  
Metereolog., Botanik, Zoo-  
log., Palaeontolog., Prä-  
histor., Geschichte.  
(Zutreffendes unterstreichen)  
Erschliessungs-Daten :

---

Allgemeine Charakteristik und Bemerkungen :

In der Lit. wird nur Höhle auf Auern Alp genannt.

---

Literatur : (Die Zitate beziehen sich auf die Literatur-Kartei)

1770 Walser, S. 446: Namen.  
1835-46 Gemalde Schweiz 7, S. 20: Namen.  
1904 Egli, S. 78: Namen.

Name : Höhlenstein  
Gemeinde :  
Besitzer :  
Als Schauhöhle bewirtschaftet :  
ja, nein  
Zahl der Anlagen :  
Bearbeiter des Katasterblattes :

Kanton : GL            Kataster No. 3.  
Siegfried-Atlas  
Blatt :        265  
Ortslage des  
Einganges : Steilufer der Linth

---

Höhe des Einganges :  
Höchster Punkt :  
Tiefster Punkt :  
Spiegelhöhle, Name des nächst-  
gelegenen offenen Wasserlau-  
fes :  
Länge sämtlicher Strecken :  
Stratigraphie, Gestein :  
Pläne in (vergl. Lit.) :

Hauptcharakter : Tropfstein-,  
Kristall-, Eis-, aktive  
Wasser-, trockene Wasser-  
höhle, Schacht, Abris,  
Prähistor.Fundstelle,  
Künstlich.  
(nicht Zutreffendes durch-  
streichen)  
Bisherige Bearbeitung :  
Tourist., Morpholog., Hy-  
drograph., Genese, Geolog.,  
Metereolog., Botanik, Zoo-  
log., Palaeontolog., Prä-  
histor., Geschichte.  
(Zutreffendes unterstreichen)  
Erschliessungs-Daten :

---

Allgemeine Charakteristik und Bemerkungen :

---

Literatur : (Die Zitate beziehen sich auf die Literatur-Kartei)

1902-10 Geogr. Lexicon 2, S. 583: "Am Steilufer der Linth zahlreiche  
kleine Höhlen, die aus der (Berg) Sturzbreccie ausgewaschen sind".

Name : Martinsloch od. Matthysloch

Kanton : GL

Kataster No. 4.

Gemeinde :

Siegfried-Atlas

Besitzer :

Blatt : 401

Als Schauhöhle bewirtschaftet :

Ortslage des

ja, nein

Einganges : Tschingelspitzen,

Zahl der Anlagen :

400 m S Segnes-Pass

Bearbeiter des Katasterblattes :

---

Höhe des Einganges :

Hauptcharakter : Tropfstein-,

Höchster Punkt :

Kristall-, Eis-, aktive

Tiefster Punkt :

Wasser-, trockene Wasser-

Spiegelhöhle, Name des nächst-  
gelegenen offenen Wasserlau-  
fes :

höhle, Schacht, Abris,

Prähistor.Fundstelle,

Künstlich.

Länge sämtlicher Strecken : 14 m

(nicht Zutreffendes durch-  
streichen)

Stratigraphie, Gestein :

Bisherige Bearbeitung :

Pläne in (vergl. Lit.) :

Tourist., Morpholog., Hy-

drograph., Genese, Geolog.,

Metereolog., Botanik, Zoo-

log., Palaeontolog., Prä-

histor., Geschichte.

(Zutreffendes unterstreichen)

Erschliessungs-Daten :

---

Allgemeine Charakteristik und Bemerkungen :

---

Literatur : (Die Zitate beziehen sich auf die Literatur-Kartei)

1873 Hauser, S. 275-278: Anstieg, Morphologie.

1879 Heer, S. 83: "auf der Glarnerseite 22 m hoch, auf der Bünnerseite  
15 m hoch, Länge etwa 14 m".

Name : Heidenloch  
Gemeinde :  
Besitzer :  
Als Schauhöhle bewirtschaftet :  
ja, nein  
Zahl der Anlagen :  
Bearbeiter des Katasterblattes :

Kanton : GL                      Kataster No.5.  
Siegfried-Atlas  
Blatt : 401  
Ortslage des  
Einganges : 1/4 Std. oberhalb Matt,  
an der Weissenberg-Halde.

---

Höhe des Einganges :  
Höchster Punkt :  
Tiefster Punkt :  
Spiegelhöhle, Name des nächst-  
gelegenen offenen Wasserlau-  
fes :  
Länge sämtlicher Strecken :  
Stratigraphie, Gestein :  
Pläne in (vergl. Lit.) :

Hauptcharakter : Tropfstein-,  
Kristall-, Eis-, aktive  
Wasser-, trockene Wasser-  
höhle, Schacht, Abris,  
Prähistor. Fundstelle,  
Künstlich.  
(nicht Zutreffendes durch-  
streichen)  
Bisherige Bearbeitung :  
Tourist., Morpholog., Hy-  
drograph., Genese, Geolog.,  
Metereolog., Botanik, Zoo-  
log., Palaeontolog., Prä-  
histor., Geschichte.  
(Zutreffendes unterstreichen)  
Erschliessungs-Daten :

---

Allgemeine Charakteristik und Bemerkungen :

---

Literatur : (Die Zitate beziehen sich auf die Literatur-Kartei)

1770 Walser, S. 446: Namen.  
1835-46 Gemälde Schweiz 7, S. 315: Lage, Morphologie, Sagen.

Name : Windlöcher, Meerenalp  
Gemeinde :  
Besitzer :  
Als Schauhöhle bewirtschaftet :  
ja, nein  
Zahl der Anlagen :  
Bearbeiter des Katasterblattes :

Kanton : GL            Kataster No. 6.  
Siegfried-Atlas  
Blatt : 264  
Ortslage des  
Einganges : Meerenalp

---

Höhe des Einganges :  
Höchster Punkt :  
Tiefster Punkt :  
Spiegelhöhle, Name des nächst-  
gelegenen offenen Wasserlau-  
fes :  
Länge sämtlicher Strecken :  
Stratigraphie, Gestein :  
Pläne in (vergl. Lit.) :

Hauptcharakter : Tropfstein-,  
Kristall-, Eis-, aktive  
Wasser-, trockene Wasser-  
höhle, Schacht, Abris,  
Prähistor.Fundstelle,  
Künstlich.  
(nicht Zutreffendes durch-  
streichen)  
Bisherige Bearbeitung :  
Tourist., Morpholog., Hy-  
drograph., Genese, Geolog.,  
Metereolog., Botanik, Zoo-  
log., Palaeontolog., Prä-  
histor., Geschichte.  
(Zutreffendes unterstreichen)  
Erschliessungs-Daten :

---

Allgemeine Charakteristik und Bemerkungen :

---

Literatur : (Die Zitate beziehen sich auf die Literatur-Kartei)

1835-46 Gemälde Schweiz 7, S. 21-22: Namen.

Name : **Höhle auf Spitzmeilen**  
Gemeinde :  
Besitzer :  
Als Schauhöhle bewirtschaftet :  
ja, nein  
Zahl der Anlagen :  
Bearbeiter des Katasterblattes :

Kanton : **GL**  
Siegfried-Atlas  
Blatt : **266**  
Ortslage des  
Einganges :

Kataster No. **7.**

---

Höhe des Einganges :  
Höchster Punkt :  
Tiefster Punkt :  
Spiegelhöhle, Name des nächst-  
gelegenen offenen Wasserläu-  
fes :  
Länge sämtlicher Strecken :  
Stratigraphie, Gestein :  
Pläne in (vergl. Lit.) :

Hauptcharakter : Tropfstein-,  
Kristall-, Eis-, aktive  
Wasser-, trockene Wasser-  
höhle, Schacht, Abris,  
Prähistor.Fundstelle,  
Künstlich.  
(nicht Zutreffendes durch-  
streichen)  
Bisherige Bearbeitung :  
Tourist., Morpholog., Hy-  
drograph., Genese, Geolog.,  
Metereolog., Botanik, Zoo-  
log., Palaeontolog., Prä-  
histor., Geschichte.  
(Zutreffendes unterstreichen)  
Erschliessungs-Daten :

---

Allgemeine Charakteristik und Bemerkungen :

---

Literatur : (Die Zitate beziehen sich auf die Literatur-Kartei)

1770 Walser, S. 446: Namen.

Name : Höhle, Bodenwald  
Gemeinde :  
Besitzer :  
Als Schauhöhle bewirtschaftet :  
ja, nein  
Zahl der Anlagen :  
Bearbeiter des Katasterblattes :

Kanton : GL                   Kataster No. 8.  
Siegfried-Atlas  
Blatt : 252  
Ortslage des  
Einganges : Bodenwald bei  
Mollis.-

---

Höhe des Einganges :  
Höchster Punkt :  
Tiefster Punkt :  
Spiegelhöhle, Name des nächst-  
gelegenen offenen Wasserlau-  
fes :  
Länge sämtlicher Strecken :  
Stratigraphie, Gestein :  
Pläne in (vergl. Lit.) :

Hauptcharakter : Tropfstein-,  
Kristall-, Eis-, aktive  
Wasser-, trockene Wasser-  
höhle, Schacht, Abris,  
Prähistor. Fundstelle,  
Künstlich.  
(nicht Zutreffendes durch-  
streichen)  
Bisherige Bearbeitung :  
Tourist., Morpholog., Hy-  
drograph., Genese, Geolog.,  
Metereolog., Botanik, Zoo-  
log., Palaeontolog., Prä-  
histor., Geschichte.  
(Zutreffendes unterstreichen)  
Erschliessungs-Daten :

---

Allgemeine Charakteristik und Bemerkungen :

---

Literatur : (Die Zitate beziehen sich auf die Literatur-Kartei)

1835-46 Gemälde Schweiz 7, S. 20: Namen.  
1904 Egli, S. 79: Namen.



Name : Brücklerloch od. Brüggerloch

Gemeinde :

Besitzer :

Als Schauhöhle bewirtschaftet :  
ja, nein

Zahl der Anlagen :

Bearbeiter des Katasterblattes :

Kanton : GL

Kataster No. 29

Siegfried-Atlas

Blatt : 249

Ortslage des

Einganges : am Brückler

---

Höhe des Einganges :

Höchster Punkt :

Tiefster Punkt :

Spiegelhöhle, Name des nächst-  
gelegenen offenen Wasserlau-  
fes :

Länge sämtlicher Strecken :

Stratigraphie, Gestein :

Pläne in (vergl. Lit.) :

Hauptcharakter : Tropfstein-,

Kristall-, Eis-, aktive

Wasser-, trockene Wasser-

höhle, Schacht, Abriss,

Prähistor. Fundstelle,

Künstlich.

(nicht Zutreffendes durch-  
streichen)

Bisherige Bearbeitung :

Tourist., Morpholog., Hy-

drograph., Genese, Geolog.,

Metereolog., Botanik, Zoo-

log., Palaeontolog., Prä-

histor., Geschichte.

(Zutreffendes unterstreichen)

Erschliessungs-Daten :

---

Allgemeine Charakteristik und Bemerkungen :

---

Literatur : (Die Zitate beziehen sich auf die Literatur-Kartei)

1835-46 Gemälde Schweiz 7, S. 21: Morpholog. Notiz.

1904 Egli, S. 79: Namen.

Name : Höhle auf Sassberg  
Gemeinde :  
Besitzer :  
Als Schauhöhle bewirtschaftet :  
    ja, nein  
Zahl der Anlagen :  
Bearbeiter des Katasterblattes :

Kanton : GL                   Kataster No.10.  
Siegfried-Atlas  
Blatt : 400  
Ortslage des  
Einganges :

---

Höhe des Einganges :  
Höchster Punkt :  
Tiefster Punkt :  
Spiegelhöhle, Name des nächst-  
gelegenen offenen Wasserlau-  
fes :  
Länge sämtlicher Strecken :  
Stratigraphie, Gestein :  
Pläne in (vergl. Lit.) :

Hauptcharakter : Tropfstein-,  
Kristall-, Eis-, aktive  
Wasser-, trockene Wasser-  
höhle, Schacht, Abris,  
Prähistor.Fundstelle,  
Künstlich.  
(nicht Zutreffendes durch-  
streichen)  
Bisherige Bearbeitung :  
Tourist., Morpholog., Hy-  
drograph., Genese, Geolog.,  
Metereolog., Botanik, Zoo-  
log., Palaeontolog., Prä-  
histor., Geschichte.  
(Zutreffendes unterstreichen)  
Erschliessungs-Daten :

---

Allgemeine Charakteristik und Bemerkungen :

---

Literatur : (Die Zitate beziehen sich auf die Literatur-Kartei)

1770 Walser, S. 446: Namen.  
1835-46 Gemälde Schweiz 7, S. 20:Namen.

Name : Mittagsloch  
Gemeinde :  
Besitzer :  
Als Schauhöhle bewirtschaftet :  
ja, nein  
Zahl der Anlagen :  
Bearbeiter des Katasterblattes :

Kanton : GL                    Kataster No. 11  
Siegfried-Atlas  
Blatt : 400  
Ortslage des  
Einganges : SO Guppenseeli

---

Höhe des Einganges :  
Höchster Punkt :  
Tiefster Punkt :  
Spiegelhöhle, Name des nächst-  
gelegenen offenen Wasserlau-  
fes :  
Länge sämtlicher Strecken :  
Stratigraphie, Gestein :  
Pläne in (vergl. Lit.) :

Hauptcharakter : Tropfstein-,  
Kristall-, Eis-, aktive  
Wasser-, trockene Wasser-  
höhle, Schacht, Abris,  
Prähistor.Fundstelle,  
Künstlich.  
(nicht Zutreffendes durch-  
streichen)  
Bisherige Bearbeitung :  
Tourist., Morpholog., Hy-  
drograph., Genese, Geolog.,  
Metereolog., Botanik, Zoo-  
log., Palaeontolog., Prä-  
histor., Geschichte.  
(Zutreffendes unterstreichen)  
Erschliessungs-Daten :

---

Allgemeine Charakteristik und Bemerkungen :

---

Literatur : (Die Zitate beziehen sich auf die Literatur-Kartei)

Name : Windlöcher, Vorauen  
Gemeinde :  
Besitzer :  
Als Schauhöhle bewirtschaftet :  
ja, nein  
Zahl der Anlagen :  
Bearbeiter des Katasterblattes :

Kanton : GL                    Kataster No. 12  
Siegfried-Atlas  
Blatt : 263  
Ortslage des  
Einganges :

---

Höhe des Einganges :  
Höchster Punkt :  
Tiefster Punkt :  
Spiegelhöhle, Name des nächst-  
gelegenen offenen Wasserlau-  
fes :  
Länge sämtlicher Strecken :  
Stratigraphie, Gestein :  
Pläne in (vergl. Lit.) :

Hauptcharakter : Tropfstein-,  
Kristall-, Eis-, aktive  
Wasser-, trockene Wasser-  
höhle, Schacht, Abris,  
Prähistor. Fundstelle,  
Künstlich.  
(nicht Zutreffendes durch-  
streichen)  
Bisherige Bearbeitung :  
Tourist., Morpholog., Hy-  
drograph., Genese, Geolog.,  
Metereolog., Botanik, Zoo-  
log., Palaeontolog., Prä-  
histor., Geschichte.  
(Zutreffendes unterstreichen)  
Erschliessungs-Daten :

---

Allgemeine Charakteristik und Bemerkungen :

---

Literatur : (Die Zitate beziehen sich auf die Literatur-Kartei)

1835-46 Gemälde Schweiz 7, S. 21-22: Namen.

Name : Windlöcher, Stafelalp  
Gemeinde :  
Besitzer :  
Als Schauöhle bewirtschaftet :  
ja, nein  
Zahl der Anlagen :  
Bearbeiter des Katasterblattes :

Kanton : GL                    Kataster No. 13  
Siegfried-Atlas  
Blatt : 263  
Ortslage des  
Einganges :

---

Höhe des Einganges :  
Höchster Punkt :  
Tiefster Punkt :  
Spiegelhöhle, Name des nächst-  
gelegenen offenen Wasserlau-  
fes :  
Länge sämtlicher Strecken :  
Stratigraphie, Gestein :  
Pläne in (vergl. Lit.) :

Hauptcharakter : Tropfstein-,  
Kristall-, Eis-, aktive  
Wasser-, trockene Wasser-  
höhle, Schacht, Abris,  
Prähistor. Fundstelle,  
Künstlich.  
(nicht Zutreffendes durch-  
streichen)  
Bisherige Bearbeitung :  
Tourist., Morpholog., Hy-  
drograph., Genese, Geolog.,  
Metereolog., Botanik, Zoo-  
log., Palaeontolog., Prä-  
histor., Geschichte.  
(Zutreffendes unterstreichen)  
Erschliessungs-Daten :

---

Allgemeine Charakteristik und Bemerkungen :

---

Literatur : (Die Zitate beziehen sich auf die Literatur-Kartei)

1835-46 Gemälde Schweiz 7, S. 21-22: Namen.

Name : Rosslöcher  
Gemeinde :  
Besitzer :  
Als Schauhöhle bewirtschaftet :  
ja, nein  
Zahl der Anlagen :  
Bearbeiter des Katasterblattes :

Kanton : GL                    Kataster No. 14.  
Siegfried-Atlas  
Blatt :                    263  
Ortslage des  
Einganges : 200 m NO Krautlistock

---

Höhe des Einganges :  
Höchster Punkt :  
Tiefster Punkt :  
Spiegelhöhle, Name des nächst-  
gelegenen offenen Wasserlau-  
fes :  
Länge sämtlicher Strecken :  
Stratigraphie, Gestein :  
Pläne in (vergl. Lit.) :

Hauptcharakter : Tropfstein-,  
Kristall-, Eis-, aktive  
Wasser-, trockene Wasser-  
höhle, Schacht, Abris,  
Prähistor.Fundstelle,  
Künstlich.  
(nicht Zutreffendes durch-  
streichen)  
Bisherige Bearbeitung :  
Tourist., Morpholog., Hy-  
drograph., Genese, Geolog.,  
Metereolog., Botanik, Zoo-  
log., Palaeontolog., Prä-  
histor., Geschichte.  
(Zutreffendes unterstreichen)  
Erschliessungs-Daten :

---

Allgemeine Charakteristik und Bemerkungen :

---

Literatur : (Die Zitate beziehen sich auf die Literatur-Kartei)

Name : Höhle am Muttensee  
Gemeinde :  
Besitzer :  
Als Schauhöhle bewirtschaftet :  
ja, nein  
Zahl der Anlagen :  
Bearbeiter des Katasterblattes :

Kanton : GL                    Kataster No. 15  
Siegfried-Atlas  
Blatt :        404  
Ortslage des  
Einganges : 800 m NO Muttensee

---

Höhe des Einganges : 2374 m  
Höchster Punkt : 2374 m  
Tiefster Punkt : 2250 m  
Spiegelhöhle, Name des nächst-  
gelegenen offenen Wasserlau-  
fes :  
Länge sämtlicher Strecken : 450 m  
Stratigraphie, Gestein :  
Pläne in (vergl. Lit.) :  
1921 H. Anker

Hauptcharakter : ~~Tropfstein-,~~  
~~Kristall-, Eis-,~~ aktive  
~~Wasser-, trockene Wasser-~~ Wasser-  
höhle, Schacht, Abris,  
~~Prähistor. Fundstelle,~~  
~~Künstlich.~~  
(nicht Zutreffendes durch-  
streichen)  
Bisherige Bearbeitung :  
Tourist., Morpholog., Hy-  
drograph., Genese, Geolog.,  
Metereolog., Botanik, Zoo-  
log., Palaeontolog., Prä-  
histor., Geschichte.  
(Zutreffendes unterstreichen)  
Erschliessungs-Daten :

---

Allgemeine Charakteristik und Bemerkungen :

---

Literatur : (Die Zitate beziehen sich auf die Literatur-Kartei)

Plan und Bericht durch das S.-A. Wasserbauamt in Geogr. Institut der E.T.H.  
Zürich, Grundriss, Aufriss 1 : 200, Profile 1 : 50, Lageplan 1 : 10000.-

Name : Windlöcher, Leukelbödeli  
Gemeinde :  
Besitzer :  
Als Schauhöhle bewirtschaftet :  
ja, nein  
Zahl der Anlagen :  
Bearbeiter des Katasterblattes :

Kanton : GL                    Kataster No. 16  
Siegfried-Atlas  
Blatt :  
Ortslage des  
Einganges :

---

Höhe des Einganges :  
Höchster Punkt :  
Tiefster Punkt :  
Spiegelhöhle, Name des nächst-  
gelegenen offenen Wasserlau-  
fes :  
Länge sämtlicher Strecken :  
Stratigraphie, Gestein :  
Pläne in (vergl. Lit.) :

Hauptcharakter : Tropfstein-,  
Kristall-, Eis-, aktive  
Wasser-, trockene Wasser-  
höhle, Schacht, Abris,  
Prähistor. Fundstelle,  
Künstlich.  
(nicht Zutreffendes durch-  
streichen)  
Bisherige Bearbeitung :  
Tourist., Morpholog., Hy-  
drograph., Genese, Geolog.,  
Metereolog., Botanik, Zoo-  
log., Palaeontolog., Prä-  
histor., Geschichte.  
(Zutreffendes unterstreichen)  
Erschliessungs-Daten :

---

Allgemeine Charakteristik und Bemerkungen :

---

Literatur : (Die Zitate beziehen sich auf die Literatur-Kartei)

1835-46 Gemälde Schweiz 7, S. 21-22: Namen.



Name : Höhle auf Bräch  
Gemeinde :  
Besitzer :  
Als Schauhöhle bewirtschaftet :  
ja, nein  
Zahl der Anlagen :  
Bearbeiter des Katasterblattes :

Kanton : GL                    Kataster No. 17  
Siegfried-Atlas  
Blatt :  
Ortslage des  
Einganges : Ursis im Bräch

---

Höhe des Einganges :  
Höchster Punkt :  
Tiefster Punkt :  
Spiegelhöhle, Name des nächst-  
gelegenen offenen Wasserlau-  
fes :  
Länge sämtlicher Strecken :  
Stratigraphie, Gestein :  
Pläne in (vergl. Lit.) :

Hauptcharakter : Tropfstein-,  
Kristall-, Eis-, aktive  
Wasser-, trockene Wasser-  
höhle, Schacht, Abris,  
Prähistor.Fundstelle,  
Künstlich.  
(nicht Zutreffendes durch-  
streichen)  
Bisherige Bearbeitung :  
Tourist., Morpholog., Hy-  
drograph., Genese, Geolog.,  
Metereolog., Botanik, Zoo-  
log., Palaeontolog., Prä-  
histor., Geschichte.  
(Zutreffendes unterstreichen)  
Erschliessungs-Daten :

---

Allgemeine Charakteristik und Bemerkungen :

---

Literatur : (Die Zitate beziehen sich auf die Literatur-Kartei)

1770     Walser, S. 446: Namen.  
1835-46 Gemälde Schweiz 7, S. 20: Namen.

Name : Höhle auf Fässis  
Gemeinde :  
Besitzer :  
Als Schauhöhle bewirtschaftet :  
ja, nein  
Zahl der Anlagen :  
Bearbeiter des Katasterblattes :

Kanton : **GL**                      Kataster No. 18  
Siegfried-Atlas  
Blatt :  
Ortslage des  
Einganges :

---

Höhe des Einganges :  
Höchster Punkt :  
Tiefster Punkt :  
Spiegelhöhle, Name des nächst-  
gelegenen offenen Wasserlau-  
fes :  
Länge sämtlicher Strecken :  
Stratigraphie, Gestein :  
Pläne in (vergl. Lit.) :

Hauptcharakter : Tropfstein-,  
Kristall-, Eis-, aktive  
Wasser-, trockene Wasser-  
höhle, Schacht, Abris,  
Prähistor.Fundstelle,  
Künstlich.  
(nicht Zutreffendes durch-  
streichen)  
Bisherige Bearbeitung :  
Tourist., Morpholog., Hy-  
drograph., Genese, Geolog.,  
Metereolog., Botanik, Zoo-  
log., Palaeontolog., Prä-  
histor., Geschichte.  
(Zutreffendes unterstreichen)  
Erschliessungs-Daten :

---

Allgemeine Charakteristik und Bemerkungen :

---

Literatur : (Die Zitate beziehen sich auf die Literatur-Kartei)

1835-46 Gemälde Schweiz 7, S. 20: Namen.

Name : Mürtschenloch  
Gemeinde :  
Besitzer :  
Als Schauhöhle bewirtschaftet :  
ja, nein  
Zahl der Anlagen :  
Bearbeiter des Katasterblattes :

Kanton : GL                      Kataster No. 19  
Siegfried-Atlas  
Blatt :        264  
Ortslage des  
Einganges : Mürtschenstock,  
                 Nordgrat.

---

Höhe des Einganges :  
Höchster Punkt :  
Tiefster Punkt :  
Spiegelhöhle, Name des nächst-  
gelegenen offenen Wasserlau-  
fes :  
Länge sämtlicher Strecken :  
Stratigraphie, Gestein :  
Pläne in (vergl. Lit.) :

Hauptcharakter : Tropfstein-,  
Kristall-, Eis-, aktive  
Wasser-, trockene Wasser-  
höhle, Schacht, Abris,  
Prähistor.Fundstelle,  
Künstlich.  
(nicht Zutreffendes durch-  
streichen)  
Bisherige Bearbeitung :  
Tourist., Morpholog., Hy-  
drograph., Genese, Geolog.,  
Metereolog., Botanik, Zoo-  
log., Palaeontolog., Prä-  
histor., Geschichte.  
(Zutreffendes unterstreichen)  
Erschliessungs-Daten :


---

Allgemeine Charakteristik und Bemerkungen :

Felsfenster.

---

Literatur : (Die Zitate beziehen sich auf die Literatur-Kartei)



## S C H A F F H A U S E N

1. Kesslerloch, Thayngen - 45
2. Kerzenstübli, Lohn - 44
3. Höhle, Vordere Eichen - 45
4. Teufelsloch, Freudental - 45
5. Höhle, Rosehalde, Freudental - 14
6. Höhle, Dachsenbühl - 45
7. Höhle, Schloss Wörth - 16
8. Höhlen, Schaffhauser Rheinfall - 16
9. Abris, Besetze - 45
10. Neue Höhle von Thayngen - 45
11. Winterliloch - 15



Name : Kesslerloch, Thayngen  
Gemeinde :  
Besitzer :  
Als Schauhöhle bewirtschaftet :  
ja, nein  
Zahl der Anlagen :  
Bearbeiter des Katasterblattes :

Kanton : SH  
Siegfried-Atlas  
Blatt : 45  
Ortslage des  
Einganges : 700 m W Bahnhof  
Thayngen.--  
Kataster No.1.

Höhe des Einganges : 440 m  
Höchster Punkt :  
Tiefster Punkt :  
Spiegelhöhle, Name des nächst-  
gelegenen offenen Wasserlau-  
fes :  
Länge sämtlicher Strecken : 12x15 m  
Stratigraphie, Gestein : Malm  
Pläne in (vergl. Lit.) :  
1875 Merk  
1900 Nüesch  
1907 Heierli

Hauptcharakter : ~~Tropfstein-,  
Kristall-, Eis-, aktive  
Wasser-, trockene Wasser-  
höhle, Schacht, Abris,~~  
Prähistor. Fundstelle,  
Künstlich.  
(nicht Zutreffendes durch-  
streichen)  
Bisherige Bearbeitung :  
Tourist., Morpholog., Hy-  
drograph., Genese, Geolog.,  
Metereolog., Botanik, Zoo-  
log., Palaeontolog., Prä-  
histor., Geschichte,  
(Zutreffendes unterstreichen)  
Erschliessungs-Daten :

Allgemeine Charakteristik und Bemerkungen :

Literatur : (Die Zitate beziehen sich auf die Literatur-Kartei)

- 1875 Merk, Grundriss, Morphologie, Grabungsbericht, Palaeontologie,  
Fossilliste, Prähistorie.  
1900 Nüesch, Grundriss, Grabungsbericht, Prähistorie.  
1902,10 Geogr. Lexicon 2, S. 738: prähistor. Notiz.  
1904 Egli, S. 81: Namen.  
1904 Nüesch: Prähistorie.  
1904 Schötensack: Ethnographie.  
1904 Stühr: Anthropologie.  
1906 Hescheler, Palaeontologie, Faunenliste.  
1907 Heierli, Grundriss, gute Photos, Erschliessungsgeschichte, Morphologie,  
Geologie, Palaeontologie, Prähistorie.  
1909 Jber. schweiz. Ges. Urgesch. 1, S. 24: Prähistorie.  
1915 " " " " 7, S. 33: prähist. Notiz.  
1917 Hescheler: Paläontologie.  
1918 Jber. schweiz. Ges. Urgesch. 10, S. 26: paläontol. Notiz.  
1926 Tschumi, S. 22-23, Prähistorie  
1933 Beck, S. 392: Prähist. Notiz.  
o. J. Heierli, S. 2-3, 30-31: Prähistorie.

Name : Kerzenstübli  
Gemeinde :  
Besitzer :  
Als Schauhöhle bewirtschaftet :  
ja, nein  
Zahl der Anlagen :  
Bearbeiter des Katasterblattes :

Kanton : SH                   Kataster No. 2.  
Siegfried-Atlas  
Blatt : 44  
Ortslage des  
Einganges : 1200 m O Lohn

---

Höhe des Einganges :  
Höchster Punkt :  
Tiefster Punkt :  
Spiegelhöhle, Name des nächst-  
gelegenen offenen Wasserlau-  
fes :  
Länge sämtlicher Strecken :  
Stratigraphie, Gestein :  
Pläne in (vergl. Lit.) :

Hauptcharakter : Tropfstein-,  
Kristall-, Eis-, aktive  
Wasser-, trockene Wasser-  
höhle, Schacht, Abris,  
Prähistor. Fundstelle,  
Künstlich.  
(nicht Zutreffendes durch-  
streichen)  
Bisherige Bearbeitung :  
Tourist., Morpholog., Hy-  
drograph., Genese, Geolog.,  
Metereolog., Botanik, Zoo-  
log., Palaeontolog., Prä-  
histor., Geschichte.  
(Zutreffendes unterstreichen)  
Erschliessungs-Daten :

---

Allgemeine Charakteristik und Bemerkungen :

---

Literatur : (Die Zitate beziehen sich auf die Literatur-Kartei)

1926 Tschumi, S. 26: prähistor. Notiz (Magdalenien).



Name : Höhle "Vordere Eichen"  
Gemeinde :  
Besitzer :  
Als Schauhöhle bewirtschaftet :  
ja, nein  
Zahl der Anlagen :  
Bearbeiter des Katasterblattes :

Kanton : SH  
Siegfried-Atlas  
Blatt : 45  
Ortslage des  
Einganges : W Kesslerloch 150 m  
S P. 437  
Kataster No. 3.

Höhe des Einganges :  
Höchster Punkt :  
Tiefster Punkt :  
Spiegelhöhle, Name des nächst-  
gelegenen offenen Wasserlau-  
fes :  
Länge sämtlicher Strecken :  
Stratigraphie, Gestein :  
Pläne in (vergl. Lit.) :  
1914 Jber. Urgesch. 6.

Hauptcharakter : ~~Tropfstein-,  
Kristall-, Eis-, aktive  
Wasser-, trockene Wasser-  
höhle, Schacht, Abris,~~  
Prähistor. Fundstelle,  
~~Künstlich.~~  
(nicht Zutreffendes durch-  
streichen)  
Bisherige Bearbeitung :  
Tourist., Morpholog., Hy-  
drograph., Genese, Geolog.,  
Metereolog., Botanik, Zoo-  
log., Palaeontolog., Prä-  
histor., Geschichte.  
(Zutreffendes unterstreichen)  
Erschliessungs-Daten :

Allgemeine Charakteristik und Bemerkungen :

Literatur : (Die Zitate beziehen sich auf die Literatur-Kartei)

- 1914 Jber. schweiz. Ges. Urgesch. 6, S. 49-52: Aufriss, Lage, Prähistorie.  
1915 " " " " 7, S. 30-32: Grabungsbericht, Prähistorie.  
1918 " " " " 10, S. 25-26: prähist. Notiz.  
1918 Sulzberger: Prähistorie.  
1926 Tschumi, S. 25: prähistor. Notiz (Solutreen).

Name : Teufelsloch  
Gemeinde :  
Besitzer :  
Als Schauhöhle bewirtschaftet :  
ja, nein  
Zahl der Anlagen :  
Bearbeiter des Katasterblattes :

Kanton : SH                    Kataster No. 4.  
Siegfried-Atlas  
Blatt : 45  
Ortslage des  
Einganges : Freudental, 2000 m  
SW Stetten.

---

Höhe des Einganges :  
Höchster Punkt :  
Tiefster Punkt :  
Spiegelhöhle, Name des nächst-  
gelegenen offenen Wasserlau-  
fes :  
Länge sämtlicher Strecken :  
Stratigraphie, Gestein :  
Pläne in (vergl. Lit.) :

---

Hauptcharakter : Tropfstein-,  
Kristall-, Eis-, aktive  
Wasser-, trockene Wasser-  
höhle, Schacht, Abris,  
Prähistor.Fundstelle,  
Künstlich.  
(nicht Zutreffendes durch-  
streichen)  
Bisherige Bearbeitung :  
Tourist., Morpholog., Hy-  
drograph., Genese, Geolog.,  
Metereolog., Botanik, Zoo-  
log., Palaeontolog., Prä-  
histor., Geschichte.  
(Zutreffendes unterstreichen)  
Erschliessungs-Daten :

---

Allgemeine Charakteristik und Bemerkungen :

---

Literatur : (Die Zitate beziehen sich auf die Literatur-Kartei)

Name : Höhle, Rosenhalde  
Gemeinde :  
Besitzer :  
Als Schauhöhle bewirtschaftet :  
ja, nein  
Zahl der Anlagen :  
Bearbeiter des Katasterblattes :

Kanton : SH                      Kataster No. 5.  
Siegfried-Atlas  
Blatt : 14  
Ortslage des  
Einganges : Freudental

Höhe des Einganges :  
Höchster Punkt :  
Tiefster Punkt :  
Spiegelhöhle, Name des nächst-  
gelegenen offenen Wasserlau-  
fes :  
Länge sämtlicher Strecken :  
Stratigraphie, Gestein :  
Pläne in (vergl. Lit.) :  
1874 Karsten

Hauptcharakter : ~~Tropfstein-,~~  
~~Kristall-, Eis-, aktive~~  
~~Wasser-, trockene Wasser-~~  
~~höhle, Schacht, Abris,~~  
Prähistor. Fundstelle,  
~~Künstlich.~~  
(nicht Zutreffendes durch-  
streichen)  
Bisherige Bearbeitung :  
Tourist., Morpholog., Hy-  
drograph., Genese, Geolog.,  
Metereolog., Botanik, Zoo-  
log., Palaeontolog., Prä-  
histor., Geschichte.  
(Zutreffendes unterstreichen)  
Erschliessungs-Daten :

Allgemeine Charakteristik und Bemerkungen :

Literatur : (Die Zitate beziehen sich auf die Literatur-Kartei)

- 1874 Karsten, Lageplan, 2 profilartige Zeichnungen, Morphologie, "50 Fuss lang, 6 Fuss breit, 12 Fuss hoch". Grabungsbericht, Prähistorie.  
1911 Jber. schweiz. Ges. Urgesch. 12, S. 43-44: Prähistorie, Anthropologie.  
1919 Schlaginhaufen: Anthropologie.  
1926 Tschumi, S. 26: prähistor. Notiz (Magdalenien).  
o. J. Heierli, S. 28: prähistor. Notiz.

Name : Höhle, Sachsenbühl  
Gemeinde :  
Besitzer :  
Als Schauhöhle bewirtschaftet :  
ja, nein  
Zahl der Anlagen :  
Bearbeiter des Katasterblattes :

Kanton : SH                      Kataster No. 6.  
Siegfried-Atlas  
Blatt : 45  
Ortslage des  
Einganges : Sachsenbühl

---

Höhe des Einganges :  
Höchster Punkt :  
Tiefster Punkt :  
Spiegelhöhle, Name des nächst-  
gelegenen offenen Wasserlau-  
fes :  
Länge sämtlicher Strecken : 3 m  
Stratigraphie, Gestein :  
Pläne in (vergl. Lit.) :  
1874 Mandlach  
1904 Nüesch

Hauptcharakter : ~~Tropfstein,~~  
~~Kristall, Eis, aktive~~  
~~Wasser, trockene Wasser-~~  
~~höhle, Schacht, Abris,~~  
Prähistor. Fundstelle,  
~~Künstlich.~~  
(nicht Zutreffendes durch-  
streichen)  
Bisherige Bearbeitung :  
Tourist., Morpholog., Hy-  
drograph., Genese, Geolog.,  
Metereolog., Botanik, Zoo-  
log., Palaeontolog., Prä-  
histor., Geschichte.  
(Zutreffendes unterstreichen)  
Erschliessungs-Daten :

---

Allgemeine Charakteristik und Bemerkungen :

---

Literatur : (Die Zitate beziehen sich auf die Literatur-Kartei)  
1874 Mandlach, Aufriss, Morphologie " 3 m tief, Eingang 2.5 m hoch, 1.2 m  
breit. Grabungsbericht, Prähistorie,  
1904 Nüesch; Grundriss, Morphologie, Prähistorie, Grabungsbericht,  
Palaeontologie.  
1904 Kollmann: Anthropologie.  
o, J. Heierli, S. 27: prähistor. Notiz.

Name : Höhle, Schloss Wörth  
Gemeinde :  
Besitzer :  
Als Schauhöhle bewirtschaftet :  
ja, nein  
Zahl der Anlagen :  
Bearbeiter des Katasterblattes :

Kanton : SH                      Kataster No. 7.  
Siegfried-Atlas  
Blatt : 16  
Ortslage des  
Einganges : bei Schloss Wörth

---

Höhe des Einganges :  
Höchster Punkt :  
Tiefster Punkt :  
Spiegelhöhle, Name des nächst-  
gelegenen offenen Wasserlau-  
fes :  
Länge sämtlicher Strecken :  
Stratigraphie, Gestein :  
Pläne in (vergl. Lit.) :

Hauptcharakter : Tropfstein-,  
Kristall-, Eis-, aktive  
Wasser-, trockene Wasser-  
höhle, Schacht, Abris,  
Prähistor. Fundstelle,  
Künstlich.  
(nicht Zutreffendes durch-  
streichen)  
Bisherige Bearbeitung :  
Tourist., Morpholog., Hy-  
drograph., Genese, Geolog.,  
Metereolog., Botanik, Zoo-  
log., Palaeontolog., Prä-  
histor., Geschichte.  
(Zutreffendes unterstreichen)  
Erschliessungs-Daten :

---

Allgemeine Charakteristik und Bemerkungen :

---

Literatur : (Die Zitate beziehen sich auf die Literatur-Kartei)  
o.J. Heierli, S. 27: prähistor. Notiz.

Name : Eehlen, Schaffhauser Rhein-fall  
Neuhausen.-

Gemeinde :

Besitzer :

Als Schauhöhle bewirtschaftet :  
ja, nein

Zahl der Anlagen :

Bearbeiter des Katasterblattes :

Kanton : SH

Kataster No. 8.

Siegfried-Atlas

Blatt : 16

Ortslage des

Einganges : Gegenüber Nol, 200 m  
NW P. 395.

---

Höhe des Einganges :

Höchster Punkt :

Tiefster Punkt :

Spiegelhöhle, Name des nächst-  
gelegenen offenen Wasserlau-  
fes :

Länge sämtlicher Strecken :

Stratigraphie, Gestein :

Pläne in (vergl. Lit.) :

Hauptcharakter : Tropfstein-,  
Kristall-, Eis-, aktive  
Wasser-, trockene Wasser-  
höhle, Schacht, Abris,  
Prähistor. Fundstelle,  
Künstlich.

(nicht Zutreffendes durch-  
streichen)

Bisherige Bearbeitung :

Tourist., Morpholog., Hy-  
drograph., Genese, Geolog.,  
Meterecolog., Botanik, Zoo-  
log., Palaeontolog., Prä-  
histor., Geschichte.

(Zutreffendes unterstreichen)

Erschliessungs-Daten :

---

Allgemeine Charakteristik und Bemerkungen :

---

Literatur : (Die Zitate beziehen sich auf die Literatur-Kartei)

1922 Jber. schweiz. Ges. Urgesch. 13, S. 122: Lage.

Name : Abris, Besetze  
Gemeinde :  
Besitzer :  
Als Schauhöhle bewirtschaftet :  
ja, nein  
Zahl der Anlagen :  
Bearbeiter des Katasterblattes :

Kanton : SH                    Kataster No 9.  
Siegfried-Atlas  
Blatt : 45  
Ortslage des  
Einganges : SW Kesslerloch,  
400 m SW P. 432

---

Höhe des Einganges :  
Höchster Punkt :  
Tiefster Punkt :  
Spiegelhöhle, Name des nächst-  
gelegenen offenen Wasserlau-  
fes :  
Länge sämtlicher Strecken :  
Stratigraphie, Gestein :  
Pläne in (vergl. Lit.) :

Hauptcharakter : ~~Tropfstein-,~~  
~~Kristall, Eis, aktive~~  
~~Wasser, trockene Wasser-~~  
~~höhle, Schacht, Abris,~~  
Prähistor. Fundstelle,  
~~Künstlich.~~  
(nicht Zutreffendes durch-  
streichen)  
Bisherige Bearbeitung :  
Tourist., Morpholog., Hy-  
drograph., Genese, Geolog.,  
Metereolog., Botanik, Zoo-  
log., Palaeontolog., Prä-  
histor., Geschichte.  
(Zutreffendes unterstreichen)  
Erschliessungs-Daten :

---

Allgemeine Charakteristik und Bemerkungen :

---

Literatur : (Die Zitate beziehen sich auf die Literatur-Kartei)  
1916 Jber. schweiz. Ges. Urgesch. 8, S. 19: Palaeontologie.  
1918 Sulzberger: Prähistorie.  
1928 Jber. schweiz. Ges. Urgesch. 19, S. 32-34: Prähistorie.

le von Thayngen

Kanton : SH  
Siegfried-Atlas  
Blatt : 45  
Ortslage des  
Einganges : 80 m N Kesslerloch

SH  
Atlas  
15  
es  
s : Wilchingen

wirtschaftet :

:  
Katasterblattes :

s : Hauptcharakter : ~~Tropfstein-,  
Kristall-, Eis-, aktive  
Wasser-, trockene Wasser-  
höhle-, Schacht-, Abris-,  
Prähistor.Fundstelle,  
Künstlich.~~

ie des nächst-  
en Wasserlau-

Strecken :

stein :

Lit.) :

(nicht Zutreffendes durch-  
streichen)  
Bisherige Bearbeitung :  
Tourist., Morpholog., Hy-  
drograph., Genese, Geolog.,  
Metereolog., Botanik, Zoo-  
log., Palaeontolog., Prä-  
histor., Geschichte.  
(Zutreffendes unterstreichen)  
Erschliessungs-Daten :

akter : ~~Tropfstein-,  
Eis-, aktive  
trockene Wasser-  
schacht-, Abris-,  
r.Fundstelle,  
h-~~  
reffendes durch-  
)

Bearbeitung :  
, Morpholog., Hy-  
, Genese, Geolog.,  
og., Botanik, Zoo-  
laeontolog., Prä-  
Geschichte.  
les unterstreichen)  
ungs-Daten :

teristik und Bemerkungen :

Zitate beziehen sich auf die Literatur-Kartei)

iz. Ges. Urgesch. 20, S. 19-20: "hochstrebende Felspalte".  
rie.

:-Kartei)

. Notiz.



T H U R G A U

1. Bruderloch, Hagenwyl - 73
2. Hohlenstein, Bischofszell - 74



Name : Bräderloch, Hagenwyl  
Gemeinde :  
Besitzer :  
Als Schauhöhle bewirtschaftet :  
ja, nein  
Zahl der Anlagen :  
Bearbeiter des Katasterblattes :

Kanton : TH                   Kataster No. 1.  
Siegfried-Atlas  
Blatt : 75  
Ortslage des  
Einganges : im Tobel des Mettler-  
baches, 200 m. W. P. 614

---

Höhe des Einganges :  
Höchster Punkt :  
Tiefster Punkt :  
Spiegelhöhle, Name des nächst-  
gelegenen offenen Wasserlau-  
fes :  
Länge sämtlicher Strecken :  
Stratigraphie, Gestein : Nagelfluh.  
Pläne in (vergl. Lit.) :  
1877 Raeber  
1924 Keller-Tarnutzer

Hauptcharakter : ~~Tropfstein-,  
Kristall-, Eis-, aktive  
Wasser-, trockene Wasser-  
höhle, Schacht, Abris,  
Prähistor. Fundstelle,  
Künstlich.~~  
(nicht Zutreffendes durch-  
streichen)  
Bisherige Bearbeitung :  
Tourist., Morpholog., Hy-  
drograph., Genese, Geolog.,  
Metereolog., Botanik, Zoo-  
log., Palaeontolog., Prä-  
histor., Geschichte.  
(Zutreffendes unterstreichen)  
Erschliessungs-Daten :

---

Allgemeine Charakteristik und Bemerkungen :

---

Literatur : (Die Zitate beziehen sich auf die Literatur-Kartei)

- 1661 Cysat, S. 231: Namen.  
1839 Schwab & Hottinger 3, S. 160: Geschichte.  
1877 Raeber, Grundriss, Morphologie (Eingang natürlich, alles andre künstlich),  
Quelle. Geschichte, Sagen.  
1899 Rahn & Haffter, Geschichte.  
1900 Raeber, S. 64-66: Geschichte.  
1904 Egli, S. 79: Namen.  
1924 Jber. schweiz. Ges. Urgesch. 15, S. 150-151: Gesch. Notiz.  
1924 Keller-Tarnutzer: Grundriss, Photo, Genese, Geschichte.

Name : **Hohlenstein**  
Gemeinde :  
Besitzer :  
Als Schauhöhle bewirtschaftet :  
ja, nein  
Zahl der Anlagen :  
Bearbeiter des Katasterblattes :

Kanton : **TH**                      Kataster No. **2.**  
Siegfried-Atlas  
Blatt :        **74**  
Ortslage des  
Einganges :

---

Höhe des Einganges : 549 m  
Höchster Punkt :  
Tiefster Punkt :  
Spiegelhöhle, Name des nächst-  
gelegenen offenen Wasserlau-  
fes :  
Länge sämtlicher Strecken :  
Stratigraphie, Gestein : **Nagelfluh**  
Pläne in (vergl. Lit.) :

Hauptcharakter : ~~Tropfstein-~~,  
~~Kristall-~~, ~~Eis-~~, ~~aktive~~  
~~Wasser-~~, ~~trockene Wasser-~~  
~~höhle~~, ~~Schacht~~, ~~Abris~~,  
~~Prähistor. Fundstelle~~,  
Künstlich.  
(nicht Zutreffendes durch-  
streichen)  
Bisherige Bearbeitung :  
Tourist., Morpholog., Hy-  
drograph., Genese, Geolog.,  
Metereolog., Botanik, Zoo-  
log., Palaeontolog., Prä-  
histor., Geschichte.  
(Zutreffendes unterstreichen)  
Erschliessungs-Daten :

---

Allgemeine Charakteristik und Bemerkungen :

---

Literatur : (Die Zitate beziehen sich auf die Literatur-Kartei)

- 1904 Egli, S. 61: **Namen.**  
1902-10 Geogr. Lexicon 2, S. 583-584: "In den Nagelfluhfelsen nördlich der  
Häusergruppe finden sich Höhlen, die von Menschenhand vergrössert  
worden sind".

## Z U R I C H

1. Mondmilchgubel, Wald - 230
2. Fledermaushöhle, Küssnacht - 175
3. Heidenstube, Wyl bei Rätz - 24
4. Erdmännli Loch, Weiach - 26
5. Heidenstuben, Glattfelden - 26
6. Grotte Buchhalde, Glattfelden - 26
7. Kucheli, Irchel - 27
8. Teufelskirche, Oberlangenhard - 68
9. Teufelsloch, Lagern - 42
10. Klungerikasten, Sihlsprung - 191
11. Höchstöckerhöhle - 214
12. Haghereloch, Bauma - 216
13. Goldloch, Schnebelhorn - 216
14. Tauferhöhle, Bäretswyl - 230
15. Höhle, Jonentobel, Tann - 230
16. Heidenstuben, Stammheimer Berg - 48
17. Weissengubelhöhle
18. Mammuthloch - 37
19. Sandhöhle - 37



Name : Mondmilchgubel  
Gemeinde :  
Besitzer :  
Als Schauhöhle bewirtschaftet :  
ja, nein  
Zahl der Anlagen :  
Bearbeiter des Katasterblattes :

Kanton : ZH                      Kataster No. 1  
Siegfried-Atlas  
Blatt : 230  
Ortslage des  
Einganges : bei Wald, östl. Seite  
der Scheidegg

---

Höhe des Einganges :  
Höchster Punkt :  
Tiefster Punkt :  
Spiegelhöhle, Name des nächst-  
gelegenen offenen Wasserlau-  
fes :  
Länge sämtlicher Strecken :  
Stratigraphie, Gestein :  
Pläne in (vergl. Lit.) :

Hauptcharakter : Tropfstein-,  
Kristall-, Eis-, aktive  
Wasser-, trockene Wasser-  
höhle, Schacht, Abris,  
Prähistor.Fundstelle,  
Künstlich.  
(nicht Zutreffendes durch-  
streichen)  
Bisherige Bearbeitung :  
Tourist., Morpholog., Hy-  
drograph., Genese, Geolog.,  
Metereolog., Botanik, Zoo-  
log., Palaeontolog., Prä-  
histor., Geschichte.  
(Zutreffendes unterstreichen)  
Erschliessungs-Daten :

---

Allgemeine Charakteristik und Bemerkungen :

---

Literatur : (Die Zitate beziehen sich auf die Literatur-Kartei)

1835-46 Gemälde Schweiz 1, S. 121: "labryrinthische Gänge" .  
1904 Egli, S. 82: Namen.

Name : Fledermaushöhle  
Gemeinde :  
Besitzer :  
Als Schauhöhle bewirtschaftet :  
ja, nein  
Zahl der Anlagen :  
Bearbeiter des Katasterblattes :

Kanton : ZH                   Kataster No. 2.  
Siegfried-Atlas  
Blatt : 175  
Ortslage des  
Einganges : Tobel bei Küssnacht.

---

Höhe des Einganges :  
Höchster Punkt :  
Tiefster Punkt :  
Spiegelhöhle, Name des nächst-  
gelegenen offenen Wasserlau-  
fes :  
Länge sämtlicher Strecken :  
Stratigraphie, Gestein :  
Pläne in (vergl. Lit.) :

Hauptcharakter : Tropfstein-,  
Kristall-, Eis-, aktive  
Wasser-, trockene Wasser-  
höhle, Schacht, Abris,  
Prähistor.Fundstelle,  
Künstlich.  
(nicht Zutreffendes durch-  
streichen)  
Bisherige Bearbeitung :  
Tourist., Morpholog., Hy-  
drograph., Genese, Geolog.,  
Metereolog., Botanik, Zoo-  
log., Palaeontolog., Prä-  
histor., Geschichte.  
(Zutreffendes unterstreichen)  
Erschliessungs-Daten :

---

Allgemeine Charakteristik und Bemerkungen :

---

Literatur : (Die Zitate beziehen sich auf die Literatur-Kartei)

1904 Egli, S. 80: Namen.



Name : Heidenstuße  
Gemeinde :  
Besitzer :  
Als Schauhöhle bewirtschaftet :  
ja, nein  
Zahl der Anlagen :  
Bearbeiter des Katasterblattes :

Kanton : ZH  
Siegfried-Atlas  
Blatt : 24  
Ortslage des  
Einganges :  
Kataster No. 3.

---

Höhe des Einganges :  
Höchster Punkt :  
Tiefster Punkt :  
Spiegelhöhle, Name des nächst-  
gelegenen offenen Wasserlau-  
fes :  
Länge sämtlicher Strecken :  
Stratigraphie, Gestein :  
Pläne in (vergl. Lit.) :

Hauptcharakter : Tropfstein-,  
Kristall-, Eis-, aktive  
Wasser-, trockene Wasser-  
höhle, Schacht, Abris,  
Prähistor.Fundstelle,  
Künstlich.  
(nicht Zutreffendes durch-  
streichen)  
Bisherige Bearbeitung :  
Tourist., Morpholog., Hy-  
drograph., Genese, Geolog.,  
Metereolog., Botanik, Zoo-  
log., Palaeontolog., Prä-  
histor., Geschichte.  
(Zutreffendes unterstreichen)  
Erschliessungs-Daten :

---

Allgemeine Charakteristik und Bemerkungen :

---

Literatur : (Die Zitate beziehen sich auf die Literatur-Kartei)

1904 Egli, S. 81: Namen.

Name : Erdmännliloch od. Herdmännliloch

Kanton : ZH

Kataster No. 4.

Gemeinde :

Siegfried-Atlas

Besitzer :

Blatt : 26

Als Schauhöhle bewirtschaftet :  
ja, nein

Ortslage des

Einganges : 600 m O Waldnausen

Zahl der Anlagen :

Bearbeiter des Katasterblattes :

---

Höhe des Einganges : 552 m

Höchster Punkt :

Tiefster Punkt :

Spiegelhöhle, Name des nächst-  
gelegenen offenen Wasserlau-  
fes :

Länge sämtlicher Strecken :

Stratigraphie, Gestein : Nagelfluh

Pläne in (vergl. Lit.) :

Hauptcharakter : Tropfstein-,  
Kristall-, Eis-, aktive  
Wasser-, trockene Wasser-  
höhle, Schacht, Abris,  
Prähistor. Fundstelle,  
Künstlich.

(nicht Zutreffendes durch-  
streichen)

Bisherige Bearbeitung :

Tourist., Morpholog., Hy-  
drograph., Genese, Geolog.,  
Metereolog., Botanik, Zoo-  
log., Palaeontolog., Prä-  
histor., Geschichte.

(Zutreffendes unterstreichen)

Erschliessungs-Daten :

---

Allgemeine Charakteristik und Bemerkungen :

---

Literatur : (Die Zitate beziehen sich auf die Literatur-Kartei)

1835-46 Gemälde Schweiz 1,1, S. 121: "Unterhöhlung von der Grösse eines  
Zimmers".

1865 Lutz 2, S. 444: Notiz.

1904 Egli, S. 81: Namen.

1910 Jber. schweiz. Ges. Urgesch. 2, S. 32: Notiz.

Name : Heidenstuben  
Gemeinde :  
Besitzer :  
Als Schauhöhle bewirtschaftet :  
ja, nein  
Zahl der Anlagen :  
Bearbeiter des Katasterblattes :

Kanton : ZH                    Kataster No. 5.  
Siegfried-Atlas  
Blatt : 26  
Ortslage des  
Einganges : Glattfelden, auf dem  
Laubberg, im Schauben,

---

Höhe des Einganges :  
Höchster Punkt :  
Tiefster Punkt :  
Spiegelhöhle, Name des nächst-  
gelegenen offenen Wasserlau-  
fes :  
Länge sämtlicher Strecken :  
Stratigraphie, Gestein : Nagelfluh  
Pläne in (vergl. Lit.) :

Hauptcharakter : Tropfstein-,  
Kristall-, Eis-, aktive  
Wasser-, trockene Wasser-  
höhle, Schacht, Abris,  
Prähistor.Fundstelle,  
Künstlich.  
(nicht Zutreffendes durch-  
streichen)  
Bisherige Bearbeitung :  
Tourist., Morpholog., Hy-  
drograph., Genese, Geolog.,  
Metereolog., Botanik, Zoo-  
log., Palaeontolog., Prä-  
histor., Geschichte.  
(Zutreffendes unterstreichen)  
Erschliessungs-Daten :

---

Allgemeine Charakteristik und Bemerkungen :

---

Literatur : (Die Zitate beziehen sich auf die Literatur-Kartei)

1835-46 Gemälde Schweiz 1,1, S. 121: Namen.  
1904 Egli, S. 81: Namen.

Name : Grotte, Buchhalde  
Gemeinde :  
Besitzer :  
Als Schauhöhle bewirtschaftet :  
ja, nein  
Zahl der Anlagen :  
Bearbeiter des Katasterblattes :

Kanton : ZH                      Kataster No. 6  
Siegfried-Atlas  
Blatt : 26  
Ortslage des  
Einganges : Glattfelden auf dem  
Laubberg, in der Buchhalde.

---

Höhe des Einganges :  
Höchster Punkt :  
Tiefster Punkt :  
Spiegelhöhle, Name des nächst-  
gelegenen offenen Wasserlau-  
fes :  
Länge sämtlicher Strecken :  
Stratigraphie, Gestein : Nagelfluh  
Pläne in (vergl. Lit.) :

Hauptcharakter : Tropfstein-,  
Kristall-, Eis-, aktive  
Wasser-, trockene Wasser-  
höhle, Schacht, Abris,  
Prähistor.Fundstelle,  
Künstlich.  
(nicht Zutreffendes durch-  
streichen)  
Bisherige Bearbeitung :  
Tourist., Morpholog., Hy-  
drograph., Genese, Geolog.,  
Metereolog., Botanik, Zoo-  
log., Palaeontolog., Prä-  
histor., Geschichte.  
(Zutreffendes unterstreichen)  
Erschliessungs-Daten :

---

Allgemeine Charakteristik und Bemerkungen :

---

Literatur : (Die Zitate beziehen sich auf die Literatur-Kartei)

1835-46 Gemälde Schweiz 1,1, S. 121 : Namen.

Name : Kucheli  
Gemeinde :  
Besitzer :  
Als Schauhöhle bewirtschaftet :  
ja, nein  
Zahl der Anlagen :  
Bearbeiter des Katasterblattes :

Kanton : ZH                    Kataster No. 7.  
Siegfried-Atlas  
Blatt :                    27  
Ortslage des  
Einganges : am Irhel oberhalb  
Buch, auf der Kuppe.

---

Höhe des Einganges :  
Höchster Punkt :  
Tiefster Punkt :  
Spiegelhöhle, Name des nächst-  
gelegenen offenen Wasserlau-  
fes :  
Länge sämtlicher Strecken :  
Stratigraphie, Gestein :  
Pläne in (vergl. Lit.) :

Hauptcharakter : Tropfstein-,  
Kristall-, Eis-, aktive  
Wasser-, trockene Wasser-  
höhle, Schacht, Abris,  
Prähistor.Fundstelle,  
Künstlich.  
(nicht Zutreffendes durch-  
streichen)  
Bisherige Bearbeitung :  
Tourist., Morpholog., Hy-  
drograph., Genese, Geolog.,  
Metereolog., Botanik, Zoo-  
log., Palaeontolog., Prä-  
histor., Geschichte.  
(Zutreffendes unterstreichen)  
Erschliessungs-Daten :

---

Allgemeine Charakteristik und Bemerkungen :

---

Literatur : (Die Zitate beziehen sich auf die Literatur-Kartei)

- 1835-46 Gemälde Schweiz 1,1, S. 120: "Höhlenartige Spalte, 30 Fuss Tiefe  
5-6 Fuss Höhe und Breite".  
1904 Egli, S. 82: Namen.

Name : Teufelskirche  
Gemeinde :  
Besitzer :  
Als Schauhöhle bewirtschaftet :  
ja, nein  
Zahl der Anlagen :  
Bearbeiter des Katasterblattes :

Kanton : ZH                    Kataster No. 8.  
Siegfried-Atlas  
Blatt : 68  
Ortslage des  
Einganges :

---

Höhe des Einganges :  
Höchster Punkt :  
Tiefster Punkt :  
Spiegelhöhle, Name des nächst-  
gelegenen offenen Wasserlau-  
fes :  
Länge sämtlicher Strecken :  
Stratigraphie, Gestein :  
Pläne in (vergl. Lit.) :

Hauptcharakter : Tropfstein-,  
Kristall-, Eis-, aktive  
Wasser-, trockene Wasser-  
höhle, Schacht, Abris,  
Prähistor.Fundstelle,  
Künstlich.  
(nicht Zutreffendes durch-  
streichen)  
Bisherige Bearbeitung :  
Tourist., Morpholog., Hy-  
drograph., Genese, Geolog.,  
Metereolog., Botanik, Zoo-  
log., Palaeontolog., Prä-  
histor., Geschichte.  
(Zutreffendes unterstreichen)  
Erschliessungs-Daten :

---

Allgemeine Charakteristik und Bemerkungen :

---

Literatur : (Die Zitate beziehen sich auf die Literatur-Kartei)

- 1835-46 Gemälde Schweiz 1,1, S. 121: "Höhle in Tuffsteinfelsen, 10 Fuss im Geviert, Mannhöhe, Tropfstein, kleiner Teich".
- 1856 Lutz 2, S. 469: (wie Gemälde Schweiz).
- 1904 Egli, S. 84: Namen.

Name : Teufelsloch  
Gemeinde :  
Besitzer :  
Als Schauhöhle bewirtschaftet :  
ja, nein  
Zahl der Anlagen :  
Bearbeiter des Katasterblattes :

Kanton : ZH            Kataster No. 9.  
Siegfried-Atlas  
Blatt : 42  
Ortslage des  
Einganges : Lagern, hinter der  
Hochwacht.

---

Höhe des Einganges :  
Höchster Punkt :  
Tiefster Punkt :  
Spiegelhöhle, Name des nächst-  
gelegenen offenen Wasserlau-  
fes :  
Länge sämtlicher Strecken :  
Stratigraphie, Gestein :  
Pläne in (vergl. Lit.) :

Hauptcharakter : Tropfstein-,  
Kristall-, Eis-, aktive  
Wasser-, trockene Wasser-  
höhle, Schacht, Abris,  
Prähistor.Fundstelle,  
Künstlich.  
(nicht Zutreffendes durch-  
streichen)  
Bisherige Bearbeitung :  
Tourist., Morpholog., Hy-  
drograph., Genese, Geolog.,  
Metereolog., Botanik, Zoo-  
log., Palaeontolog., Prä-  
histor., Geschichte.  
(Zutreffendes unterstreichen)  
Erschliessungs-Daten :

---

Allgemeine Charakteristik und Bemerkungen :

---

Literatur : (Die Zitate beziehen sich auf die Literatur-Kartei)

1904 Egl, S. 82: Namen.

Name : Klungerikasten  
Gemeinde : Hirzel  
Besitzer :  
Als Schauhöhle bewirtschaftet :  
ja, nein  
Zahl der Anlagen :  
Bearbeiter des Katasterblattes :

Kanton : ZH                    Kataster No. 10  
Siegfried-Atlas  
Blatt : 191  
Ortslage des  
Einganges : am Sihlsprung

---

Höhe des Einganges :  
Höchster Punkt :  
Tiefster Punkt :  
Spiegelhöhle, Name des nächst-  
gelegenen offenen Wasserlau-  
fes :  
Länge sämtlicher Strecken :  
Stratigraphie, Gestein :  
Pläne in (vergl. Lit.) :

Hauptcharakter : Tropfstein-,  
Kristall-, Eis-, aktive  
Wasser-, trockene Wasser-  
höhle, Schacht, Abris,  
Prähistor.Fundstelle,  
Künstlich.  
(nicht Zutreffendes durch-  
streichen)  
Bisherige Bearbeitung :  
Tourist., Morpholog., Hy-  
drograph., Genese, Geolog.,  
Metereolog., Botanik, Zoo-  
log., Palaeontolog., Prä-  
histor., Geschichte.  
(Zutreffendes unterstreichen)  
Erschliessungs-Daten :

---

Allgemeine Charakteristik und Bemerkungen :

---

Literatur : (Die Zitate beziehen sich auf die Literatur-Kartei)

- 1835-46 Gemälde Schweiz L,1,1, S. 121: nicht sehr grosse Höhle".  
1856 Lutz 2, S. 407: (nach Gemälde Schweiz).  
1904 Egli, S. 81: Namen.



Name : Höchstöckerhöhle  
Gemeinde : Sternenberg  
Besitzer :  
Als Schauhöhle bewirtschaftet :  
ja, nein  
Zahl der Anlagen :  
Bearbeiter des Katasterblattes :

Kanton : ZH            Kataster No. 11  
Siegfried-Atlas  
Blatt : 214  
Ortslage des  
Einganges : Bei Höchstöck, am  
Wege nach Tiefenbach.

---

Höhe des Einganges :  
Höchster Punkt :  
Tiefster Punkt :  
Spiegelhöhle, Name des nächst-  
gelegenen offenen Wasserlau-  
fes :  
Länge sämtlicher Strecken :  
Stratigraphie, Gestein :  
Pläne in (vergl. Lit.) :

Hauptcharakter : Tropfstein-,  
Kristall-, Eis-, aktive  
Wasser-, trockene Wasser-  
höhle, Schacht, Abris,  
Prähistor.Fundstelle,  
Künstlich.  
(nicht Zutreffendes durch-  
streichen)  
Bisherige Bearbeitung :  
Tourist., Morpholog., Hy-  
drograph., Genese, Geolog.,  
Metereolog., Botanik, Zoo-  
log., Palaeontolog., Prä-  
histor., Geschichte.  
(Zutreffendes unterstreichen)  
Erschliessungs-Daten :

---

Allgemeine Charakteristik und Bemerkungen :

---

Literatur : (Die Zitate beziehen sich auf die Literatur-Kartei)

- 1835-46 Gemälde Schweiz 1,1,1, S. 121: "Eingang 3 Fuss hoch, 26 Fuss breit,  
tiefe Teiche". Sagen.  
1856 Lutz 2, S. 298: Notiz.  
1904 Egli, S. 81: Namen.

Name : Haghereloch  
Gemeinde :  
Besitzer :  
Als Schauhöhle bewirtschaftet :  
ja, nein  
Zahl der Anlagen :  
Bearbeiter des Katasterblattes :

Kanton : ZH                    Kataster No. 12  
Siegfried-Atlas  
Blatt : 216  
Ortslage des  
Einganges : bei Bauma

---

Höhe des Einganges :  
Höchster Punkt :  
Tiefster Punkt :  
Spiegelhöhle, Name des nächst-  
gelegenen offenen Wasserlau-  
fes :  
Länge sämtlicher Strecken :  
Stratigraphie, Gestein :  
Pläne in (vergl. Lit.) :

Hauptcharakter : Tropfstein-,  
Kristall-, Eis-, aktive  
Wasser-, trockene Wasser-  
höhle, Schacht, Abris,  
Prähistor.Fundstelle,  
Künstlich.  
(nicht Zutreffendes durch-  
streichen)  
Bisherige Bearbeitung :  
Tourist., Morpholog., Hy-  
drograph., Genese, Geolog.,  
Metereolog., Botanik, Zoo-  
log., Palaeontolog., Prä-  
histor., Geschichte.  
(Zutreffendes unterstreichen)  
Erschliessungs-Daten :

---

Allgemeine Charakteristik und Bemerkungen :

---

Literatur : (Die Zitate beziehen sich auf die Literatur-Kartei)

1904 Egli, S. 81: Namen.

Name : Goldloch  
Gemeinde :  
Besitzer :  
Als Schauhöhle bewirtschaftet :  
ja, nein  
Zahl der Anlagen :  
Bearbeiter des Katasterblattes :

Kanton : ZH                    Kataster No. 13  
Siegfried-Atlas  
Blatt : 216  
Ortslage des  
Einganges : im Schnebelhorn

---

Höhe des Einganges :  
Höchster Punkt :  
Tiefster Punkt :  
Spiegelhöhle, Name des nächst-  
gelegenen offenen Wasserlau-  
fes :  
Länge sämtlicher Strecken :  
Stratigraphie, Gestein :  
Pläne in (vergl. Lit.) :

Hauptcharakter : Tropfstein-,  
Kristall-, Eis-, aktive  
Wasser-, trockene Wasser-  
höhle, Schacht, Abris,  
Prähistor.Fundstelle,  
Künstlich.  
(nicht Zutreffendes durch-  
streichen)  
Bisherige Bearbeitung :  
Tourist., Morpholog., Hy-  
drograph., Genese, Geolog.,  
Metereolog., Botanik, Zoo-  
log., Palaeontolog., Prä-  
histor., Geschichte.  
(Zutreffendes unterstreichen)  
Erschliessungs-Daten :

---

Allgemeine Charakteristik und Bemerkungen :

---

Literatur : (Die Zitate beziehen sich auf die Literatur-Kartei)

1904 Egli, S. 81: Namen.

Name : Teufelhögle od. Hchlenstein

Gemeinde :

Besitzer :

Als Schauhöhle bewirtschaftet :  
ja, nein

Zahl der Anlagen :

Bearbeiter des Katasterblattes :

Kanton : ZH

Kataster No.14

Siegfried-Atlas

Blatt : 230

Ortslage des

Einganges : am Nw-Fuss des Almann,  
oberhalb Wappensweil

---

Höhe des Einganges :

Höchster Punkt :

Tiefster Punkt :

Spiegelhöhle, Name des nächst-  
gelegenen offenen Wasserlau-  
fes :

Länge sämtlicher Strecken :

Stratigraphie, Gestein :

Pläne in (vergl. Lit.) :

Hauptcharakter : Tropfstein-,

Kristall-, Eis-, aktive

Wasser-, trockene Wasser-

höhle, Schacht, Abris,

Prähistor.Fundstelle,

Künstlich.

(nicht Zutreffendes durch-  
streichen)

Bisherige Bearbeitung :

Tourist., Morpholog., Hy-

drograph., Genese, Geolog.,

Metereolog., Botanik, Zoo-

log., Palaeontolog., Prä-

histor., Geschichte.

(Zutreffendes unterstreichen)

Erschliessungs-Daten :

---

Allgemeine Charakteristik und Bemerkungen :

---

Literatur : (Die Zitate beziehen sich auf die Literatur-Kartei)

1835-46 Gemälde Schweiz 1,1,1, S. 120: "24 Fuss im Geviert, 20 Fuss  
Höhe".

1838-39 Meyer von Knonau 1, S. 131: Notiz.

1856 Lutz 1, S. 414: Namen.

1904 Egli, S. 81: Namen.

1902-10 Geogr. Lexicon 2, S. 586: "15 m tief".

Name : Höhle im Jonentobel  
Gemeinde :  
Besitzer :  
Als Schauhöhle bewirtschaftet :  
ja, nein  
Zahl der Anlagen :  
Bearbeiter des Katasterblattes :

Kanton : ZH                    Kataster No. 15  
Siegfried-Atlas  
Blatt : 230  
Ortslage des  
Einganges : Tann

---

Höhe des Einganges :  
Höchster Punkt :  
Tiefster Punkt :  
Spiegelhöhle, Name des nächst-  
gelegenen offenen Wasserlau-  
fes :  
Länge sämtlicher Strecken :  
Stratigraphie, Gestein :  
Pläne in (vergl. Lit.) :

Hauptcharakter : Tropfstein-,  
Kristall-, Eis-, aktive  
Wasser-, trockene Wasser-  
höhle, Schacht, Abris,  
Prähistor.Fundstelle,  
Künstlich.  
(nicht Zutreffendes durch-  
streichen)  
Bisherige Bearbeitung :  
Tourist., Morpholog., Hy-  
drograph., Genese, Geolog.,  
Metereolog., Botanik, Zoo-  
log., Palaeontolog., Prä-  
histor., Geschichte.  
(Zutreffendes unterstreichen)  
Erschliessungs-Daten :

---

Allgemeine Charakteristik und Bemerkungen :

---

Literatur : (Die Zitate beziehen sich auf die Literatur-Kartei)

1835-46 Gemälde Schweiz I, S. 120: "Eingang verbrochen".

Name : Heidenstübchen  
Gemeinde :  
Besitzer :  
Als Schauhöhle bewirtschaftet :  
ja, nein  
Zahl der Anlagen :  
Bearbeiter des Katasterblattes :

Kanton : ZH                      Kataster No. 16  
Siegfried-Atlas  
Blatt :        48  
Ortslage des  
Einganges : auf dem Stammheimer Berg  
bei der hinteren Hochwache.

---

Höhe des Einganges :  
Höchster Punkt :  
Tiefster Punkt :  
Spiegelhöhle, Name des nächst-  
gelegenen offenen Wasserlau-  
fes :  
Länge sämtlicher Strecken :  
Stratigraphie, Gestein :  
Pläne in (vergl. Lit.) :

Hauptcharakter : Tropfstein-,  
Kristall-, Eis-, aktive  
Wasser-, trockene Wasser-  
höhle, Schacht, Abris,  
Prähistor.Fundstelle,  
Künstlich.  
(nicht Zutreffendes durch-  
streichen)  
Bisherige Bearbeitung :  
Tourist., Morpholog., Hy-  
drograph., Genese, Geolog.,  
Metereolog., Botanik, Zoo-  
log., Palaeontolog., Prä-  
histor., Geschichte.  
(Zutreffendes unterstreichen)  
Erschliessungs-Daten :

---

Allgemeine Charakteristik und Bemerkungen :

---

Literatur : (Die Zitate beziehen sich auf die Literatur-Kartei)

1835-46 Gemälde Schweiz 1,1,1, S. 121: "Grosse Höhle".  
1904 Egli, S. 81: Namen.

Name : Weissengubelhöhle  
Gemeinde :  
Besitzer :  
Als Schauhöhle bewirtschaftet :  
ja, nein  
Zahl der Anlagen :  
Bearbeiter des Katasterblattes :

Kanton : ZH                    Kataster No. 17  
Siegfried-Atlas  
Blatt :  
Ortslage des  
Einganges : oberhalb Giswyl

---

Höhe des Einganges :  
Höchster Punkt :  
Tiefster Punkt :  
Spiegelhöhle, Name des nächst-  
gelegenen offenen Wasserlau-  
fes :  
Länge sämtlicher Strecken :  
Stratigraphie, Gestein :  
Pläne in (vergl. Lit.) :

Hauptcharakter : Tropfstein-,  
Kristall-, Eis-, aktive  
Wasser-, trockene Wasser-  
höhle, Schacht, Abris,  
Prähistor. Fundstelle,  
Künstlich.  
(nicht Zutreffendes durch-  
streichen)  
Bisherige Bearbeitung :  
Tourist., Morpholog., Hy-  
drograph., Genese, Geolog.,  
Metereolog., Botanik, Zoo-  
log., Palaeontolog., Prä-  
histor., Geschichte.  
(Zutreffendes unterstreichen)  
Erschliessungs-Daten :

---

Allgemeine Charakteristik und Bemerkungen :

---

Literatur : (Die Zitate beziehen sich auf die Literatur-Kartei)

1904 Egli, S. 84: Namen.

Name : Mammutloch  
Gemeinde :  
Besitzer :  
Als Schauhöhle bewirtschaftet :  
ja, nein  
Zahl der Anlagen :  
Bearbeiter des Katasterblattes :

Kanton : ZH                      Kataster No. 18.  
Siegfried-Atlas  
Blatt : 37  
Ortslage des  
Einganges : Niederweningen

---

Höhe des Einganges :  
Höchster Punkt :  
Tiefster Punkt :  
Spiegelhöhle, Name des nächst-  
gelegenen offenen Wasserlau-  
fes :  
Länge sämtlicher Strecken :  
Stratigraphie, Gestein :  
Pläne in (vergl. Lit.) :

Hauptcharakter : Tropfstein-,  
Kristall-, Eis-, aktive  
Wasser-, trockene Wasser-  
höhle, Schacht, Abris,  
Prähistor. Fundstelle,  
Künstlich.  
(nicht Zutreffendes durch-  
streichen)  
Bisherige Bearbeitung :  
Tourist., Morpholog., Hy-  
drograph., Genese, Geolog.,  
Metereolog., Botanik, Zoo-  
log., Palaeontolog., Prä-  
histor., Geschichte.  
(Zutreffendes unterstreichen)  
Erschliessungs-Daten :

---

Allgemeine Charakteristik und Bemerkungen :

---

Literatur : (Die Zitate beziehen sich auf die Literatur-Kartei)

1919 Jber. schweiz. Ges. Urgesch. 11, S. 31: paläontol. Notiz.



Name : **Sanhöhle**  
Gemeinde :  
Besitzer :  
Als Schauhöhle bewirtschaftet :  
ja, nein  
Zahl der Anlagen :  
Bearbeiter des Katasterblattes :

Kanton : **ZH**                      Kataster No. **19**  
Siegfried-Atlas  
Blatt :        **37**  
Ortslage des  
Einganges : **900 m SO Niederweningen**

---

Höhe des Einganges :  
Höchster Punkt :  
Tiefster Punkt :  
Spiegelhöhle, Name des nächst-  
gelegenen offenen Wasserlau-  
fes :  
Länge sämtlicher Strecken :  
Stratigraphie, Gestein :  
Pläne in (vergl. Lit.) :

Hauptcharakter : Tropfstein-,  
Kristall-, Eis-, aktive  
Wasser-, trockene Wasser-  
höhle, Schacht, Abris,  
Prähistor.Fundstelle,  
Künstlich.  
(nicht Zutreffendes durch-  
streichen)  
Bisherige Bearbeitung :  
Tourist., Morpholog., Hy-  
drograph., Genese, Geolog.,  
Metereolog., Botanik, Zoo-  
log., Palaeontolog., Prä-  
histor., Geschichte.  
(Zutreffendes unterstreichen)  
Erschliessungs-Daten :

---

Allgemeine Charakteristik und Bemerkungen :

---

Literatur : (Die Zitate beziehen sich auf die Literatur-Kartei)



Z U G

1. Hölle, Baar - 191
2. Höhle, Lothenbach - 192
3. Höhle am Dilibachli - 192
4. Herdmannlloch - 207
5. Taubenloch + 193



Name : Höll-Grotten  
Gemeinde :  
Besitzer :  
Als Schauhöhle bewirtschaftet :  
ja, nein  
Zahl der Anlagen :  
Bearbeiter des Katasterblattes :

Kanton : ZG                      Kataster No. 1  
Siegfried-Atlas  
Blatt : 191  
Ortslage des  
Einganges : 0 Baar

---

Höhe des Einganges : 535 m  
Höchster Punkt :  
Tiefster Punkt :  
Spiegelhöhle, Name des nächst-  
gelegenen offenen Wasserlau-  
fes :  
Länge sämtlicher Strecken :  
Stratigraphie, Gestein : postglacialer  
Tuff  
Pläne in (vergl. Lit.) :

Hauptcharakter : Tropfstein-,  
~~Kristall-, Eis-, aktive~~  
~~Wasser-, trockene Wasser-~~  
höhle, Schacht, Abris,  
~~Prähistor. Fundstelle,~~  
Künstlich.  
(nicht Zutreffendes durch-  
streichen)  
Bisherige Bearbeitung :  
Tourist., Morpholog., Hy-  
drograph., Genese, Geolog.,  
Metereolog., Botanik, Zoo-  
log., Palaeontolog., Prä-  
histor., Geschichte.  
(Zutreffendes unterstreichen)  
Erschliessungs-Daten :

---

Allgemeine Charakteristik und Bemerkungen :

Bewirtschaftet.

---

Literatur : (Die Zitate beziehen sich auf die Literatur-Kartei)

- 1888 J.K., S. 49-51: Tourist. Beschreibung.  
1894 Aepli, S. 66: "Lücke in der Tuffbildung, welche später durch Tuff  
Eingehüllt wurde." Notiz über Tropfsteine, alte Wasserstandsmarke.  
1902-10 Geogr. Lexicon 2, S. 572: Lage, 2 Troftsteinhöhlen.  
1904 Egli, S. 75: nennt Adlerhöhle und Bärenhöhle.  
1904 Egli, nennt "Bärenhöhle" und Adlerhöhle".  
1934 Suter, S. 873: "Tropfsteinhöhlen, entstanden unter einem gewaltigen  
postglacialen Tuffmantel der Deckschotterquellen".

Name : **Höhle Lothenbach**  
Gemeinde :  
Besitzer :  
Als Schauhöhle bewirtschaftet :  
ja, nein  
Zahl der Anlagen :  
Bearbeiter des Katasterblattes :

Kanton : **ZG**                      Kataster No. **2**  
Siegfried-Atlas  
Blatt : **192**  
Ortslage des  
Einganges : **80 m über dem Ostufer  
des Zuger see.**

---

Höhe des Einganges :  
Höchster Punkt :  
Tiefster Punkt :  
Spiegelhöhle, Name des nächst-  
gelegenen offenen Wasserlau-  
fes :  
Länge sämtlicher Strecken :  
Stratigraphie, Gestein :  
Pläne in (vergl. Lit.) :

Hauptcharakter : Tropfstein-,  
Kristall-, Eis-, aktive  
Wasser-, trockene Wasser-  
höhle, Schacht, Abris,  
Prähistor.Fundstelle,  
Künstlich.  
(nicht Zutreffendes durch-  
streichen)  
Bisherige Bearbeitung :  
Tourist., Morpholog., Hy-  
drograph., Genese, Geolog.,  
Metereolog., Botanik, Zoo-  
log., Palaeontolog., Prä-  
histor., Geschichte.  
(Zutreffendes unterstreichen)  
Erschliessungs-Daten :

---

Allgemeine Charakteristik und Bemerkungen :

---

Literatur : (Die Zitate beziehen sich auf die Literatur-Kartei)

1926 Jber. schweiz. Ges. Urgesch. 17, S. 120 "stark verschüttete Höhle".

Name : Höhle am Dilibächli  
Gemeinde :  
Besitzer :  
Als Schauhöhle bewirtschaftet :  
ja, nein  
Zahl der Anlagen :  
Bearbeiter des Katasterblattes :

Kanton : ZG                    Kataster No. 3.  
Siegfried-Atlas  
Blatt : 192  
Ortslage des  
Einganges : N Lothenbach

---

Höhe des Einganges :  
Höchster Punkt :  
Tiefster Punkt :  
Spiegelhöhle, Name des nächst-  
gelegenen offenen Wasserlau-  
fes :  
Länge sämtlicher Strecken :  
Stratigraphie, Gestein :  
Pläne in (vergl. Lit.) :

Hauptcharakter : Tropfstein-,  
Kristall-, Eis-, aktive  
Wasser-, trockene Wasser-  
höhle, Schacht, Abris,  
Prähistor.Fundstelle,  
Künstlich.  
(nicht Zutreffendes durch-  
streichen)  
Bisherige Bearbeitung :  
Tourist., Morpholog., Hy-  
drograph., Genese, Geolog.,  
Metereolog., Botanik, Zoo-  
log., Palaeontolog., Prä-  
histor., Geschichte.  
(Zutreffendes unterstreichen)  
Erschliessungs-Daten :

---

Allgemeine Charakteristik und Bemerkungen :

---

Literatur : (Die Zitate beziehen sich auf die Literatur-Kartei)

1927 Jber. schweiz. Ges. Urgesch. 18, S. 129: prähist. Notiz.

Name : Herdmannlöch  
Gemeinde :  
Besitzer :  
Als Schauhöhle bewirtschaftet :  
ja, nein  
Zahl der Anlagen :  
Bearbeiter des Katasterblattes :

Kanton : ZG                    Kataster No. 4.  
Siegfried-Atlas  
Blatt : 207  
Ortslage des  
Einganges : bei Ober-Utenberg

---

Höhe des Einganges :  
Höchster Punkt :  
Tiefster Punkt :  
Spiegelhöhle, Name des nächst-  
gelegenen offenen Wasserlau-  
fes :  
Länge sämtlicher Strecken :  
Stratigraphie, Gestein :  
Pläne in (vergl. Lit.) :

Hauptcharakter : Tropfstein-,  
Kristall-, Eis-, aktive  
Wasser-, trockene Wasser-  
höhle, Schacht, Abris,  
Prähistor.Fundstelle,  
Künstlich.  
(nicht Zutreffendes durch-  
streichen)  
Bisherige Bearbeitung :  
Tourist., Morpholog., Hy-  
drograph., Genese, Geolog.,  
Metereolog., Botanik, Zoo-  
log., Palaeontolog., Prä-  
histor., Geschichte.  
(Zutreffendes unterstreichen)  
Erschliessungs-Daten :

---

Allgemeine Charakteristik und Bemerkungen :

---

Literatur : (Die Zitate beziehen sich auf die Literatur-Kartei)

1932 Jber. schweiz. Ges. Urgesch. 23, S. 103; Notiz.



Name : Taubenloch  
Gemeinde :  
Besitzer :  
Als Schauhöhle bewirtschaftet :  
ja, nein  
Zahl der Anlagen :  
Bearbeiter des Katasterblattes :

Kanton : ZG                      Kataster No.5.  
Siegfried-Atlas  
Blatt : 193  
Ortslage des  
Einganges : 3 km S. Zug

---

Höhe des Einganges :  
Höchster Punkt :  
Tiefster Punkt :  
Spiegelhöhle, Name des nächst-  
gelegenen offenen Wasserlau-  
fes :  
Länge sämtlicher Strecken :  
Stratigraphie, Gestein :  
Pläne in (vergl. Lit.) :

Hauptcharakter : Tropfstein-,  
Kristall-, Eis-, aktive  
Wasser-, trockene Wasser-  
höhle, Schacht, Abris,  
Prähistor.Fundstelle,  
Künstlich.  
(nicht Zutreffendes durch-  
streichen)  
Bisherige Bearbeitung :  
Tourist., Morpholog., Hy-  
drograph., Genese, Geolog.,  
Metereolog., Botanik, Zoo-  
log., Palaeontolog., Prä-  
histor., Geschichte.  
(Zutreffendes unterstreichen)  
Erschliessungs-Daten :

---

Allgemeine Charakteristik und Bemerkungen :

---

Literatur : (Die Zitate beziehen sich auf die Literatur-Kartei)



S C H W Y Z

1. Höll-Loch, Muotatal - 399
2. Lauiloeh, Muotatal - 399
3. Höhle, Lipplisbühl - 399
4. Überhöhle, Muotatal - 399
5. Höhle, Wasserberg - 399
6. Kessibodenloch, Rigi - 208
7. Bruderbalm, Rigi - 208
8. Schafloch, Biet - 261
9. Rütistehnhöhle, Drusberg - 261
10. Goldloch, Diethelm - 262
11. Silberloch, Diethelm - 262
12. Schumachersloch - 248
13. Höhle am Bärentross - 399
14. Höhle, Frohnalpstock - 399



Name : Höll-Loch  
Gemeinde :  
Besitzer :  
Als Schauhöhle bewirtschaftet :  
ja, nein  
Zahl der Anlagen :  
Bearbeiter des Katasterblattes :

Kanton : SZ                      Kataster No. 1.  
Siegfried-Atlas  
Blatt : 399  
Ortslage des  
Einganges : Muotatal, 400 m  
                    0 Stalden

Höhe des Einganges : 740 m  
Höchster Punkt :  
Tiefster Punkt : 625 m  
Spiegelhöhle, Name des nächst-  
gelegenen offenen Wasserlau-  
fes :  
Länge sämtlicher Strecken : 4500 m  
Stratigraphie, Gestein : Schrätkalk  
                                    Grünsandstein +  
Pläne in (vergl. Lit.) :            Seewerkalk  
1902 Otter  
1903 Martell  
1903 Otter  
1904 Egli  
1904 Otter  
1905 Rahir  
                                    Bewirtschaftet.

Hauptcharakter : Tropfstein-,  
Kristall-, Eis-, aktive  
Wasser-, trockene Wasser-  
höhle, Schacht, Abriss,  
Prähistor. Fundstelle,  
Künstlich.  
(nicht Zutreffendes durch-  
streichen)  
Bisherige Bearbeitung :  
Tourist., Morpholog., Hy-  
drograph., Genese, Geolog.,  
Metereolog., Botanik, Zoo-  
log., Palaeontolog., Prä-  
histor., Geschichte.  
(Zutreffendes unterstreichen)  
Erschliessungs-Daten :

Allgemeine Charakteristik und Bemerkungen :

Entferntester Punkt 2555 m, am Eingang 3 Stagen.

Literatur : (Die Zitate beziehen sich auf die Literatur-Kartei)

- 1894 R.K.-K., Tourist. Bericht, Temperaturangaben.  
1902-10 Geogr. Lexicon 2, S. 572-573: (nach Otter).  
1902 Otter, S. 138-140: Erschliessungsgeschichte, Touristik, Morphologie.  
1902 Otter, S. Grundriss, Aufriss (von Egli), 10 Photos, Tourist., Morphologie.  
1903 Martell, S. 349-350 : Bericht über Forschungen Egli-Otter 1902.  
1903 Martell, Grundriss, Morphologie, Geologie, Hydrographie, Temperaturmessungen  
1903 Otter, S. 275-298: Grundriss, Aufriss, Lageplan (von Egli), Erschliessungs-  
schichte, Morphologie.  
1904 Egli, S. 7-77: Grundriss, Aufriss, Profile, Lageplan, 4 Photos, Morphologie,  
Genese, Geologie der Umgeb., Hydrographie, Metereologie, Eisbildungen,  
Biologie, Prähistorie, Geschichte, Sagen, Eigentumsverhältnisse.  
1904 Egli 2, S. 3: Notiz.  
1905 Rahir, Grundriss, Aufriss, gute Photos. Morphologie, Hydrographie, Färbungs-  
versuche, Temperaturmessungen, Geschichte.  
1909 Alpina 17, S. 147: Eröffnungs-Anzeige.

Name : Lauiloch  
Gemeinde :  
Besitzer :  
Als Schauhöhle bewirtschaftet :  
ja, nein  
Zahl der Anlagen :  
Bearbeiter des Katasterblattes :

Kanton : SZ            Kataster No. 2  
Siegfried-Atlas  
Blatt : 399  
Ortslage des  
Einganges : N Ried, rechtes Ufer der  
Muota.

---

Höhe des Einganges :  
Höchster Punkt :  
Tiefster Punkt :  
Spiegelhöhle, Name des nächst-  
gelegenen offenen Wasserlau-  
fes :  
Länge sämtlicher Strecken : 460 m  
Stratigraphie, Gestein :  
Pläne in (vergl. Lit.) :

Hauptcharakter : Tropfstein-,  
Kristall-, Eis-, aktive  
Wasser-, trockene Wasser-  
höhle, Schacht, Abris,  
Prähistor. Fundstelle,  
Künstlich.  
(nicht Zutreffendes durch-  
streichen)  
Bisherige Bearbeitung :  
Tourist., Morpholog., Hy-  
drograph., Genese, Geolog.,  
Metereolog., Botanik, Zoo-  
log., Palaeontolog., Prä-  
histor., Geschichte.  
(Zutreffendes unterstreichen)  
Erschliessungs-Daten :

---

Allgemeine Charakteristik und Bemerkungen :

---

Literatur : (Die Zitate beziehen sich auf die Literatur-Kartei)

- 1880 Anonym, Lage, Morphologie.  
1894 R.K.-K. : Eingang eng. Mehrere Wasserstellen.  
1903 Otter, S. 275: Notiz.  
1904 Egli, S. 82, S. 6: "460 m"  
1904 Egli, 2, S. 3: "460 m"  
1902,10 Geogr. Lexicon 3, S. 486: Namen.

Name : Höhle bei Lipplisbühl  
Gemeinde :  
Besitzer :  
Als Schauhöhle bewirtschaftet :  
ja, nein  
Zahl der Anlagen :  
Bearbeiter des Katasterblattes :

Kanton : SZ                    Kataster No. 3.  
Siegfried-Atlas  
Blatt : 399  
Ortslage des  
Einganges : Lipplisbühl, am Weg  
zum Kinzigkalm

---

Höhe des Einganges :  
Höchster Punkt :  
Tiefster Punkt :  
Spiegelhöhle, Name des nächst-  
gelegenen offenen Wasserlau-  
fes :  
Länge sämtlicher Strecken :  
Stratigraphie, Gestein :  
Pläne in (vergl. Lit.) :

Hauptcharakter : Tropfstein-,  
Kristall-, Eis-, aktive  
Wasser-, trockene Wasser-  
höhle, Schacht, Abris,  
Prähistor.Fundstelle,  
Künstlich.  
(nicht Zutreffendes durch-  
streichen)  
Bisherige Bearbeitung :  
Tourist., Morpholog., Hy-  
drograph., Genese, Geolog.,  
Metereolog., Botanik, Zoo-  
log., Palaeontolog., Prä-  
histor., Geschichte.  
(Zutreffendes unterstreichen)  
Erschliessungs-Daten :

---

Allgemeine Charakteristik und Bemerkungen :

---

Literatur : (Die Zitate beziehen sich auf die Literatur-Kartei)  
1903 Otter, S. 276: Namen  
1904 Egli, S. 82: Namen  
1902-10 Geogr. Lexicon 3, S. 486: Namen.

Name : **Überhöhle**  
Gemeinde :  
Besitzer :  
Als Schauhöhle bewirtschaftet :  
ja, nein  
Zahl der Anlagen :  
Bearbeiter des Katasterblattes :

Kanton : **SZ**                      Kataster No. **4.**  
Siegfried-Atlas  
Blatt :                      **399**  
Ortslage des  
Einganges : **Im Ried, linkes**  
                                 **Muota-Ufer**

---

Höhe des Einganges :  
Höchster Punkt :  
Tiefster Punkt :  
Spiegelhöhle, Name des nächst-  
gelegenen offenen Wasserlau-  
fes :  
Länge sämtlicher Strecken : **110 m**  
Stratigraphie, Gestein :  
Pläne in (vergl. Lit.) :

Hauptcharakter : Tropfstein-,  
Kristall-, Eis-, aktive  
Wasser-, trockene Wasser-  
höhle, Schacht, Abris,  
Prähistor. Fundstelle,  
Künstlich.  
(nicht Zutreffendes durch-  
streichen)  
Bisherige Bearbeitung :  
Tourist., Morpholog., Hy-  
drograph., Genese, Geolog.,  
Metereolog., Botanik, Zoo-  
log., Palaeontolog., Prä-  
histor., Geschichte.  
(Zutreffendes unterstreichen)  
Erschliessungs-Daten :

---

Allgemeine Charakteristik und Bemerkungen :

---

Literatur : (Die Zitate beziehen sich auf die Literatur-Kartei)

- 1903 Otter, S. 275: "hoch in senkrechter Wand" "Noch unerforscht"  
1904 Egli, S. 7: "110 m"  
1902-10 Geogr. Lexicon 3, S. 486: Namen



Name : Schlot am Wasserberg  
Gemeinde :  
Besitzer :  
Als Schauhöhle bewirtschaftet :  
ja, nein  
Zahl der Anlagen :  
Bearbeiter des Katasterblattes :

Kanton : SZ                    Kataster No. 5.  
Siegfried-Atlas  
Blatt :                    399  
Ortslage des  
Einganges : Wasserberg

---

Höhe des Einganges :  
Höchster Punkt :  
Tiefster Punkt :  
Spiegelhöhle, Name des nächst-  
gelegenen offenen Wasserlau-  
fes :  
Länge sämtlicher Strecken :  
Stratigraphie, Gestein :  
Pläne in (vergl. Lit.) :

Hauptcharakter : Tropfstein-,  
Kristall-, Eis-, aktive  
Wasser-, trockene Wasser-  
höhle, Schacht, Abris,  
Prähistor.Fundstelle,  
Künstlich.  
(nicht Zutreffendes durch-  
streichen)  
Bisherige Bearbeitung :  
Tourist., Morpholog., Hy-  
drograph., Genese, Geolog.,  
Metereolog., Botanik, Zoo-  
log., Palaeontolog., Prä-  
histor., Geschichte.  
(Zutreffendes unterstreichen)  
Erschliessungs-Daten :

---

Allgemeine Charakteristik und Bemerkungen :

---

Literatur : (Die Zitate beziehen sich auf die Literatur-Kartei)

1904 Egli, S. 84: "Ein Schlot"

Name : Kessibodenloch  
Gemeinde :  
Besitzer :  
Als Schauhöhle bewirtschaftet :  
ja, nein  
Zahl der Anlagen :  
Bearbeiter des Katasterblattes :

Kanton : SZ      Kataster No. 6.  
Siegfried-Atlas  
Blatt : 208  
Ortslage des  
Einganges : Rigt, Kessiboden

---

Höhe des Einganges :  
Höchster Punkt :  
Tiefster Punkt :  
Spiegelhöhle, Name des nächst-  
gelegenen offenen Wasserlau-  
fes :  
Länge sämtlicher Strecken :  
Stratigraphie, Gestein :  
Pläne in (vergl. Lit.) :

Hauptcharakter : Tropfstein-,  
Kristall-, Eis-, aktive  
Wasser-, trockene Wasser-  
höhle, Schacht, Abris,  
Prähistor.Fundstelle,  
Künstlich.  
(nicht Zutreffendes durch-  
streichen)  
Bisherige Bearbeitung :  
Tourist., Morpholog., Hy-  
drograph., Genese, Geolog.,  
Metereolog., Botanik, Zoo-  
log., Palaeontolog., Prä-  
histor., Geschichte.  
(Zutreffendes unterstreichen)  
Erschliessungs-Daten :

---

Allgemeine Charakteristik und Bemerkungen :

---

Literatur : (Die Zitate beziehen sich auf die Literatur-Kartei)

- 1770 Walser, S. 446: "Wenn man einen Stein hinunterwirft, so schlägt er lange Zeit hin und wieder an die Felsen, und kommt endlich unten am Berge wieder hervor."  
1838-39 Meyer von Knonau 1, S. 41: Namen  
1904 Egli, S. 81: Namen.

Name : Bruderbalm  
Gemeinde :  
Besitzer :  
Als Schauöhle bewirtschaftet :  
ja, nein  
Zahl der Anlagen :  
Bearbeiter des Katasterblattes :

Kanton : SZ                      Kataster No. 7  
Siegfried-Atlas  
Blatt : 208  
Ortslage des  
Einganges : Rigt, 500 m N Klösterle

---

Höhe des Einganges :  
Höchster Punkt :  
Tiefster Punkt :  
Spiegelhöhle, Name des nächst-  
gelegenen offenen Wasserlau-  
fes :  
Länge sämtlicher Strecken :  
Stratigraphie, Gestein :  
Pläne in (vergl. Lit.) :

Hauptcharakter : Tropfstein-,  
Kristall-, Eis-, aktive  
Wasser-, trockene Wasser-  
höhle, Schacht, Abris,  
Prähistor. Fundstelle,  
Künstlich.  
(nicht Zutreffendes durch-  
streichen)  
Bisherige Bearbeitung :  
Tourist., Morpholog., Hy-  
drograph., Genese, Geolog.,  
Metereolog., Botanik, Zoo-  
log., Palaeontolog., Prä-  
histor., Geschichte.  
(Zutreffendes unterstreichen)  
Erschliessungs-Daten :

---

Allgemeine Charakteristik und Bemerkungen :

---

Literatur : (Die Zitate beziehen sich auf die Literatur-Kartei)

1652 Cysat, S. 230: Namen  
1770 Walser, S. 446: "Höhle, die weit in den Felsen hineingeht" Tropfsteine.  
1856 Lutz 1, S. 132: Notiz  
1904 Egli, S. 79: Namen  
1914 Amrein: S. 153: morphol. Notiz  
1915 Jber. schweiz. Ges. Urgesch. 7, morphol. Notiz  
1924 " " " " 15, S. 29: Notiz

Name : Schafloch - Unter-Iberg  
Gemeinde :  
Besitzer :  
Als Schauhöhle bewirtschaftet :  
ja, nein  
Zahl der Anlagen :  
Bearbeiter des Katasterblattes :

Kanton : SZ                    Kataster No. 8.  
Siegfried-Atlas  
Blatt : 261  
Ortslage des  
Einganges : Biet, 200 m  
O.P. 1968

---

Höhe des Einganges :  
Höchster Punkt :  
Tiefster Punkt :  
Spiegelhöhle, Name des nächst-  
gelegenen offenen Wasserlau-  
fes :  
Länge sämtlicher Strecken :  
Stratigraphie, Gestein :  
Pläne in (vergl. Lit.) :

Hauptcharakter : Tropfstein-,  
Kristall-, Eis-, aktive  
Wasser-, trockene Wasser-  
höhle, Schacht, Abris,  
Prähistor.Fundstelle,  
Künstlich.  
(nicht Zutreffendes durch-  
streichen)  
Bisherige Bearbeitung :  
Tourist., Morpholog., Hy-  
drograph., Genese, Geolog.,  
Metereolog., Botanik, Zoo-  
log., Palaeontolog., Prä-  
histor., Geschichte.  
(Zutreffendes unterstreichen)  
Erschliessungs-Daten :

---

Allgemeine Charakteristik und Bemerkungen :

---

Literatur : (Die Zitate beziehen sich auf die Literatur-Kartei)

1902-10 Geogr. Lexicon 4, S. 550: "Von der Untersihl- und der Schönbühl-Alpenher  
mit Seilen zu erreichen. Palaeontolog. Notiz (Ursus spdaeus)

Name : Rütistehöhle  
Gemeinde :  
Besitzer :  
Als Schauhöhle bewirtschaftet :  
ja, nein  
Zahl der Anlagen :  
Bearbeiter des Katasterblattes :

Kanton : SZ                      Kataster No. 9.  
Siegfried-Atlas  
Blatt : 261  
Ortslage des  
Einganges : am Drusberg

---

Höhe des Einganges : ca. 1900 m  
Höchster Punkt :  
Tiefster Punkt :  
Spiegelhöhle, Name des nächst-  
gelegenen offenen Wasserlau-  
fes :  
Länge sämtlicher Strecken :  
Stratigraphie, Gestein :  
Pläne in (vergl. Lit.) :

Hauptcharakter : Tropfstein-,  
Kristall-, Eis-, aktive  
Wasser-, trockene Wasser-  
höhle, Schacht, Abris,  
Prähistor.Fundstelle,  
Künstlich.  
(nicht Zutreffendes durch-  
streichen)  
Bisherige Bearbeitung :  
Tourist., Morpholog., Hy-  
drograph., Genese, Geolog.,  
Metereolog., Botanik, Zoo-  
log., Palaeontolog., Prä-  
histor., Geschichte.  
(Zutreffendes unterstreichen)  
Erschliessungs-Daten :

---

Allgemeine Charakteristik und Bemerkungen :

---

Literatur : (Die Zitate beziehen sich auf die Literatur-Kartei)  
1903 Otter, S. 276: "noch unerforscht"  
1904 Egli, S. 83: ~~Namen~~ Namen  
1904 Egli 2, S. 3: Namen  
1902-10 Geogr. Lexicon 3, S. 486: Namen

Name : Goldloch  
Gemeinde :  
Besitzer :  
Als Schauhöhle bewirtschaftet :  
ja, nein  
Zahl der Anlagen :  
Bearbeiter des Katasterblattes :

Kanton : SZ                    Kataster No.10  
Siegfried-Atlas  
Blatt : 262  
Ortslage des  
Einganges : am Diethelm, Flubrig

---

Höhe des Einganges :  
Höchster Punkt :  
Tiefster Punkt :  
Spiegelhöhle, Name des nächst-  
gelegenen offenen Wasserlau-  
fes :  
Länge sämtlicher Strecken :  
Stratigraphie, Gestein :  
Pläne in (vergl. Lit.) :

Hauptcharakter : Tropfstein-,  
Kristall-, Eis-, aktive  
Wasser-, trockene Wasser-  
höhle, Schacht, Abris,  
Prähistor.Fundstelle,  
Künstlich.  
(nicht Zutreffendes durch-  
streichen)  
Bisherige Bearbeitung :  
Tourist., Morpholog., Hy-  
drograph., Genese, Geolog.,  
Metereolog., Botanik, Zoo-  
log., Palaeontolog., Prä-  
histor., Geschichte.  
(Zutreffendes unterstreichen)  
Erschliessungs-Daten :

---

Allgemeine Charakteristik und Bemerkungen :

---

Literatur : (Die Zitate beziehen sich auf die Literatur-Kartei)

1608 ~~Scheuchzer~~ Scheuchzer, 2, S. 19: Notiz  
1810 Ebel 2, S. 459: Namen  
1904 Egli, S. 81: Namen

Name : Silberloch  
Gemeinde :  
Besitzer :  
Als Schauhöhle bewirtschaftet :  
ja, nein  
Zahl der Anlagen :  
Bearbeiter des Katasterblattes :

Kanton : SZ  
Siegfried-Atlas  
Blatt : 262  
Ortslage des  
Einganges : im Diethelm, Flubrig

---

Höhe des Einganges :  
Höchster Punkt :  
Tiefster Punkt :  
Spiegelhöhle, Name des nächst-  
gelegenen offenen Wasserlau-  
fes :  
Länge sämtlicher Strecken :  
Stratigraphie, Gestein :  
Pläne in (vergl. Lit.) :

Hauptcharakter : Tropfstein-,  
Kristall-, Eis-, aktive  
Wasser-, trockene Wasser-  
höhle, Schacht, Abris,  
Prähistor.Fundstelle,  
Künstlich.  
(nicht Zutreffendes durch-  
streichen)  
Bisherige Bearbeitung :  
Tourist., Morpholog., Hy-  
drograph., Genese, Geolog.,  
Metereolog., Botanik, Zoo-  
log., Palaeontolog., Prä-  
histor., Geschichte.  
(Zutreffendes unterstreichen)  
Erschliessungs-Daten :

---

Allgemeine Charakteristik und Bemerkungen :

---

Literatur : (Die Zitate beziehen sich auf die Literatur-Kartei)

1810 Ebel 2, S. 485, 4, S. 459: Morpholog. Notiz  
19<sup>04</sup> Egli, S. 79: Namen

Name : Schumachersloch  
Gemeinde :  
Besitzer :  
Als Schauhöhle bewirtschaftet :  
ja, nein  
Zahl der Anlagen :  
Bearbeiter des Katasterblattes :

Kanton : SZ                    Kataster No. 12  
Siegfried-Atlas  
Blatt : 248  
Ortslage des  
Einganges : SW-Seite des  
Gugelberges

---

Höhe des Einganges :  
Höchster Punkt :  
Tiefster Punkt :  
Spiegelhöhle, Name des nächst-  
gelegenen offenen Wasserlau-  
fes :  
Länge sämtlicher Strecken :  
Stratigraphie, Gestein :  
Pläne in (vergl. Lit.) :

Hauptcharakter : Tropfstein-,  
Kristall-, Eis-, aktive  
Wasser-, trockene Wasser-  
höhle, Schacht, Abris,  
Prähistor.Fundstelle,  
Künstlich.  
(nicht Zutreffendes durch-  
streichen)  
Bisherige Bearbeitung :  
Tourist., Morpholog., Hy-  
drograph., Genese, Geolog.,  
Metereolog., Botanik, Zoo-  
log., Palaeontolog., Prä-  
histor., Geschichte.  
(Zutreffendes unterstreichen)  
Erschliessungs-Daten :

---

Allgemeine Charakteristik und Bemerkungen :

---

Literatur : (Die Zitate beziehen sich auf die Literatur-Kartei)

1902-10 Geogr. Lexicon 2, S. 486: Namen  
1928 Amrein, S. 417: Namen



Name : **Höhle, Märentross**  
Gemeinde :  
Besitzer :  
Als Schauhöhle bewirtschaftet :  
ja, nein  
Zahl der Anlagen :  
Bearbeiter des Katasterblattes :

Kanton : **SZ**      Kataster No. **13**  
Siegfried-Atlas  
Blatt : **399**  
Ortslage des  
Einganges : **Alp Stoss**

---

Höhe des Einganges :  
Höchster Punkt :  
Tiefster Punkt :  
Spiegelhöhle, Name des nächst-  
gelegenen offenen Wasserlau-  
fes :  
Länge sämtlicher Strecken :  
Stratigraphie, Gestein :  
Pläne in (vergl. Lit.) :

Hauptcharakter : Tropfstein-,  
Kristall-, Eis-, aktive  
Wasser-, trockene Wasser-  
höhle, Schacht, Abris,  
Prähistor.Fundstelle,  
Künstlich.  
(nicht Zutreffendes durch-  
streichen)  
Bisherige Bearbeitung :  
Tourist., Morpholog., Hy-  
drograph., Genese, Geolog.,  
Metereolog., Botanik, Zoo-  
log., Palaeontolog., Prä-  
histor., Geschichte.  
(Zutreffendes unterstreichen)  
Erschliessungs-Daten :

---

Allgemeine Charakteristik und Bemerkungen :

---

Literatur : (Die Zitate beziehen sich auf die Literatur-Kartei)

1928 Amrein, S. 417: Namen

Name : **Höhle, Frohnalpstock**  
Gemeinde :  
Besitzer :  
Als Schauhöhle bewirtschaftet :  
ja, nein  
Zahl der Anlagen :  
Bearbeiter des Katasterblattes :

Kanton : **SZ**                      Kataster No. **14**  
Siegfried-Atlas  
Blatt :            **399**  
Ortslage des  
Einganges :

---

Höhe des Einganges :  
Höchster Punkt :  
Tiefster Punkt :  
Spiegelhöhle, Name des nächst-  
gelegenen offenen Wasserlau-  
fes :  
Länge sämtlicher Strecken :  
Stratigraphie, Gestein :  
Pläne in (vergl. Lit.) :

Hauptcharakter : Tropfstein-,  
Kristall-, Eis-, aktive  
Wasser-, trockene Wasser-  
höhle, Schacht, Abris,  
Prähistor.Fundstelle,  
Künstlich.  
(nicht Zutreffendes durch-  
streichen)  
Bisherige Bearbeitung :  
Tourist., Morpholog., Hy-  
drograph., Genese, Geolog.,  
Metereolog., Botanik, Zoo-  
log., Palaeontolog., Prä-  
histor., Geschichte.  
(Zutreffendes unterstreichen)  
Erschliessungs-Daten :

---

Allgemeine Charakteristik und Bemerkungen :

---

Literatur : (Die Zitate beziehen sich auf die Literatur-Kartei)

1928 Amrein, S. 417: Namen

U R I

1. Wasnergrube, Wassen - 394
2. Kristallhöhle, Tiefengletscher - 398
3. Kristallhöhle, Sandbalm - 398
4. Eishöhle, Tiefengletscher - 398
5. Kristallhöhle, Riedmatt - 398
6. Kellerhöhle, Maderaner Weissstöckli - 403
7. Höhle im Gumpisch - 382
8. Höhle, Unterschächen - 403
9. Höhle am Schardi - 382



Name : Wassnergrube  
Gemeinde :  
Besitzer :  
Als Schauhöhle bewirtschaftet :  
ja, nein  
Zahl der Anlagen :  
Bearbeiter des Katasterblattes :

Kanton : UR                      Kataster No. 1  
Siegfried-Atlas  
Blatt : 394  
Ortslage des  
Einganges : Pfaffensprung bei  
Wassen.

---

Höhe des Einganges :  
Höchster Punkt :  
Tiefster Punkt :  
Spiegelhöhle, Name des nächst-  
gelegenen offenen Wasserlau-  
fes :  
Länge sämtlicher Strecken :  
Stratigraphie, Gestein :  
Pläne in (vergl. Lit.) :

Hauptcharakter : Tropfstein-,  
Kristall-, Eis-, aktive  
Wasser-, trockene Wasser-  
höhle, Schacht, Abris,  
Prähistor.Fundstelle,  
Künstlich.  
(nicht Zutreffendes durch-  
streichen)  
Bisherige Bearbeitung :  
Tourist., Morpholog., Hy-  
drograph., Genese, Geolog.,  
Meteoreolog., Botanik, Zoo-  
log., Palaeontolog., Prä-  
histor., Geschichte.  
(Zutreffendes unterstreichen)  
Erschliessungs-Daten :

---

Allgemeine Charakteristik und Bemerkungen :

---

Literatur : (Die Zitate beziehen sich auf die Literatur-Kartei)

1776 Andreae, S. 140-142: Lage, Morphologie, Mineralogie  
1810 Ebel 2, S. 79: Namen  
1904 Egli, S. 82: Namen

Name : Kristallhöhle, Tiefengletscher

Kanton : UR

Kataster No. 2.

Gemeinde :

Siegfried-Atlas

Besitzer :

Blatt : 398

Als Schauhöhle bewirtschaftet :  
ja, nein

Ortslage des

Einganges : 300 m SW P. 3307

Zahl der Anlagen :

Bearbeiter des Katasterblattes :

---

Höhe des Einganges : 3000 m

Höchster Punkt :

Tiefster Punkt :

Spiegelhöhle, Name des nächst-  
gelegenen offenen Wasserlau-  
fes :

Länge sämtlicher Strecken : 6 m

Stratigraphie, Gestein : Granit

Pläne in (vergl. Lit.) :

Hauptcharakter : Tropfstein-,  
Kristall-, Eis-, aktive  
Wasser-, trockene Wasser-  
höhle, Schacht, Abris,  
Prähistor. Fundstelle,  
Künstlich.

(nicht Zutreffendes durch-  
streichen)

Bisherige Bearbeitung :

Tourist., Morpholog., Hy-  
drograph., Genese, Geolog.,  
Metereolog., Botanik, Zoo-  
log., Palaeontolog., Prä-  
histor., Geschichte.

(Zutreffendes unterstreichen)

Erschliessungs-Daten :

---

Allgemeine Charakteristik und Bemerkungen :

Klein, 6 m lang, 4-5 m breit, 1.5 m hoch.

---

Literatur : (Die Zitate beziehen sich auf die Literatur-Kartei)

- 1869 Lindt, S. 180-199: Lage, Erschliessungsgeschichte, Mineralog. Notiz  
1901 Königberger, S. 238-240: Geschichte, Morphologie, Mineralogie.  
1904 Egli, S. 84: Namen.  
1902-10 Geogr. Lexicon 3, S. 13: Lage, mineral-Ausbeute.  
1917 Rosenthal, S. 125-126: kurze Morphologie.

Name : Sandbalm  
Gemeinde :  
Besitzer :  
Als Schauhöhle bewirtschaftet :  
ja, nein  
Zahl der Anlagen :  
Bearbeiter des Katasterblattes :

Kanton : UR  
Siegfried-Atlas  
Blatt : 398  
Ortslage des  
Einganges : bei Gestinen  
Kataster No. 3.

Höhe des Einganges :  
Höchster Punkt :  
Tiefster Punkt :  
Spiegelhöhe, Name des nächst-  
gelegenen offenen Wasserlau-  
fes :  
Länge sämtlicher Strecken :  
Stratigraphie, Gestein :  
Pläne in (vergl. Lit.) :

Hauptcharakter : Tropfstein-,  
Kristall-, Eis-, aktive  
Wasser-, trockene Wasser-  
höhle, Schacht, Abris,  
Prähistor. Fundstelle,  
Künstlich.  
(nicht Zutreffendes durch-  
streichen)  
Bisherige Bearbeitung :  
Tourist., Morpholog., Hy-  
drograph., Genese, Geolog.,  
Metereolog., Botanik, Zoo-  
log., Palaeontolog., Prä-  
histor., Geschichte.  
(Zutreffendes unterstreichen)  
Erschliessungs-Daten :

Allgemeine Charakteristik und Bemerkungen :

Literatur : (Die Zitate beziehen sich auf die Literatur-Kartei)

- 1770 Walser, S. 491: Lage, Mineralogie "100 Schritte lang."  
1776 Andreae, S. 140: Morphologie, Mineralogie  
1781 Saussure 4, S. 52-55: Morphologie, Mineralogie  
1810 Ebel 2, S. 79: Mineralog. Notiz  
1901 Königsberger, S. 234-235, 249: Lage, Geschichte, Morphologie, Mineralogie.  
1904 Egli, S. 83: Namen

Name : Eishöhle, Tiefengletscher  
Gemeinde :  
Besitzer :  
Als Schauhöhle bewirtschaftet :  
ja, nein  
Zahl der Anlagen :  
Bearbeiter des Katasterblattes :

Kanton : UR                      Kataster No. 4.  
Siegfried-Atlas  
Blatt 398  
Ortslage des  
Einganges : oberhalb Windeghütte

---

Höhe des Einganges :  
Höchster Punkt :  
Tiefster Punkt :  
Spiegelhöhle, Name des nächst-  
gelegenen offenen Wasserlau-  
fes :  
Länge sämtlicher Strecken :  
Stratigraphie, Gestein :  
Pläne in (vergl. Lit.) :

Hauptcharakter : Tropfstein-,  
Kristall-, Eis-, aktive  
Wasser-, trockene Wasser-  
höhle, Schacht, Abris,  
Prähistor.Fundstelle,  
Künstlich.  
(nicht Zutreffendes durch-  
streichen)  
Bisherige Bearbeitung :  
Tourist., Morpholog., Hy-  
drograph., Genese, Geolog.,  
Metereolog., Botanik, Zoo-  
log., Palaeontolog., Prä-  
histor., Geschichte.  
(Zutreffendes unterstreichen)  
Erschliessungs-Daten :

---

Allgemeine Charakteristik und Bemerkungen :

---

Literatur : (Die Zitate beziehen sich auf die Literatur-Kartei)  
1910 Rupp, S. 190: Eishöhle, Morphologie "mehrere hundert Meter lang", Photo.



Name : **Kristallhöhlen Riedmatt**  
Gemeinde :  
Besitzer :  
Als Schauhöhle bewirtschaftet :  
ja, nein  
Zahl der Anlagen :  
Bearbeiter des Katasterblattes :

Kanton : **UR**                      Kataster No. **5.**  
Siegfried-Atlas  
Blatt : **398**  
Ortslage des  
Einganges :

---

Höhe des Einganges :  
Höchster Punkt :  
Tiefster Punkt :  
Spiegelhöhle, Name des nächst-  
gelegenen offenen Wasserlau-  
fes :  
Länge sämtlicher Strecken :  
Stratigraphie, Gestein :  
Pläne in (vergl. Lit.) :

Hauptcharakter : Tropfstein-,  
Kristall-, Eis-, aktive  
Wasser-, trockene Wasser-  
höhle, Schacht, Abris,  
Prähistor.Fundstelle,  
Künstlich.  
(nicht Zutreffendes durch-  
streichen)  
Bisherige Bearbeitung :  
Tourist., Morpholog., Hy-  
drograph., Genese, Geolog.,  
Metereolog., Botanik, Zoo-  
log., Palaeontolog., Prä-  
histor., Geschichte.  
(Zutreffendes unterstreichen)  
Erschliessungs-Daten :

---

Allgemeine Charakteristik und Bemerkungen :

---

Literatur : (Die Zitate beziehen sich auf die Literatur-Kartei)

1901 **Königsberger**, S. 249: "Mehrere grosse, alte Kristallhöhlen",  
jetzt ausgebeutet.

Name : Kellerhöhle  
Gemeinde :  
Besitzer :  
Als Schauhöhle bewirtschaftet :  
ja, nein  
Zahl der Anlagen :  
Bearbeiter des Katasterblattes :

Kanton : UR                    Kataster No. 6.  
Siegfried-Atlas  
Blatt : 403  
Ortslage des  
Einganges : Maderaner Weissstöckli,  
Ostgrat

---

Höhe des Einganges :  
Höchster Punkt :  
Tiefster Punkt :  
Spiegelhöhle, Name des nächst-  
gelegenen offenen Wasserlau-  
fes :  
Länge sämtlicher Strecken :  
Stratigraphie, Gestein :  
Pläne in (vergl. Lit.) :

Hauptcharakter : Tropfstein-,  
Kristall-, Eis-, aktive  
Wasser-, trockene Wasser-  
höhle, Schacht, Abris,  
Prähistor. Fundstelle,  
Künstlich.  
(nicht Zutreffendes durch-  
streichen)  
Bisherige Bearbeitung :  
Tourist., Morpholog., Hy-  
drograph., Genese, Geolog.,  
Metereolog., Botanik, Zoo-  
log., Palaeontolog., Prä-  
histor., Geschichte.  
(Zutreffendes unterstreichen)  
Erschliessungs-Daten :

---

Allgemeine Charakteristik und Bemerkungen :

---

Literatur : (Die Zitate beziehen sich auf die Literatur-Kartei)  
1905 Führer Urner Alpen 1, S. 89: Lage  
1902, 10 Geogr. Lexicon 6, S. 609: "kellerartiges Felsloch"

Name : Höhle im Gumpisch  
Gemeinde :  
Besitzer :  
Als Schauhöhle bewirtschaftet :  
ja, nein  
Zahl der Anlagen :  
Bearbeiter des Katasterblattes :

Kanton : UR                      Kataster No. 7  
Siegfried-Atlas  
Blatt : 382  
Ortslage des  
Einganges : S Sisikon, ca. 200 m  
Über Axenstrasse

---

Höhe des Einganges :  
Höchster Punkt :  
Tiefster Punkt :  
Spiegelhöhle, Name des nächst-  
gelegenen offenen Wasserlau-  
fes :  
Länge sämtlicher Strecken : über 90 m  
Stratigraphie, Gestein :  
Pläne in (vergl. Lit.) :

Hauptcharakter : Tropfstein-,  
Kristall-, Eis-, aktive  
Wasser-, trockene Wasser-  
höhle, Schacht, Abris,  
Prähistor. Fundstelle,  
Künstlich.  
(nicht Zutreffendes durch-  
streichen)  
Bisherige Bearbeitung :  
Tourist., Morpholog., Hy-  
drograph., Genese, Geolog.,  
Meteoreolog., Botanik, Zoo-  
log., Palaeontolog., Prä-  
histor., Geschichte.  
(Zutreffendes unterstreichen)  
Erschliessungs-Daten :

---

Allgemeine Charakteristik und Bemerkungen :

---

Literatur : (Die Zitate beziehen sich auf die Literatur-Kartei)

1934 Jber. schweiz. Ges. Urgesch. 25, S. 35: Morphologie "Gänge, mehr als 90 m,  
kleiner See", paläontol. Notiz.

Name : **Höhle, Unterschachen**  
Gemeinde :  
Besitzer :  
Als Schauhöhle bewirtschaftet :  
ja, nein  
Zahl der Anlagen :  
Bearbeiter des Katasterblattes :

Kanton : **UR**      Kataster No. 8.  
Siegfried-Atlas  
Blatt : **403**  
Ortslage des  
Einganges : **Unterschächen**

---

Höhe des Einganges :  
Höchster Punkt :  
Tiefster Punkt :  
Spiegelhöhle, Name des nächst-  
gelegenen offenen Wasserlau-  
fes :  
Länge sämtlicher Strecken :  
Stratigraphie, Gestein :  
Pläne in (vergl. Lit.) :

Hauptcharakter : Tropfstein-,  
Kristall-, Eis-, aktive  
Wasser-, trockene Wasser-  
höhle, Schacht, Abris,  
Prähistor. Fundstelle,  
Künstlich.  
(nicht Zutreffendes durch-  
streichen)  
Bisherige Bearbeitung :  
Tourist., Morpholog., Hy-  
drograph., Genese, Geolog.,  
Metereolog., Botanik, Zoo-  
log., Palaeontolog., Prä-  
histor., Geschichte.  
(Zutreffendes unterstreichen)  
Erschliessungs-Daten :

---

Allgemeine Charakteristik und Bemerkungen :

Mit Schacht

---

Literatur : (Die Zitate beziehen sich auf die Literatur-Kartei)

1934 Jber. schweiz. Ges. Urgesch. 25, S. 35: Morphologie "mit 17 m-Absturz".  
paläontol. Notiz.

Name : Höhle am Schardi  
Gemeinde :  
Besitzer :  
Als Schauhöhle bewirtschaftet :  
ja, nein  
Zahl der Anlagen :  
Bearbeiter des Katasterblattes :

Kanton : UR                    Kataster No. 9  
Siegfried-Atlas  
Blatt : 382  
Ortslage des  
Einganges : S. Isenthal

---

Höhe des Einganges :  
Höchster Punkt :  
Tiefster Punkt :  
Spiegelhöhle, Name des nächst-  
gelegenen offenen Wasserlau-  
fes :  
Länge sämtlicher Strecken :  
Stratigraphie, Gestein :  
Pläne in (vergl. Lit.) :

Hauptcharakter : Tropfstein-,  
Kristall-, Eis-, aktive  
Wasser-, trockene Wasser-  
höhle, Schacht, Abris,  
Prähistor. Fundstelle,  
Künstlich.  
(nicht Zutreffendes durch-  
streichen)  
Bisherige Bearbeitung :  
Tourist., Morpholog., Hy-  
drograph., Genese, Geolog.,  
Metereolog., Botanik, Zoo-  
log., Palaeontolog., Prä-  
histor., Geschichte.  
(Zutreffendes unterstreichen)  
Erschliessungs-Daten :

---

Allgemeine Charakteristik und Bemerkungen :

---

Literatur : (Die Zitate beziehen sich auf die Literatur-Kartei)

1934 Jber. schweiz. Ges. Urgesch. 25, S. 31: Ursus Spelaeus. Es sollen dort noch  
mehr Höhlen vorhanden sein.



## U N T E R W A L D E N

1. Krisiloch, Klampenhorn - 376
2. Höhle, Ennetbürgen - 380
3. Staubiloch, Melchsee - 393
4. Fykenloch, Melchseebrunn - 393
5. Goldloch oder Arniloch, Arnialp - 389
6. Höhle im Horbis, Engelberg - 390
7. Höhle Eisee, Schwanderalp - 388
8. Stäfelihöhle, Brienz Rothorn - 388
9. Höhle, Arnialp, Brienz Grat - 388
10. Drachenloch, Giswilerstock - 388
11. Höhle auf Fontanen, Giswyl - 388
12. Höllenlöcher, Niederbauenalp - 382
13. Drachenloch, Stans - 377
14. Wetterloch, Pilatus - 377
15. Däfiloch, Laubersgrat - 390
16. Mondmilchloch, Pilatus - 376
17. Höhle, beim Krisiloch - 376
18. Höhle, Musfluh - 376
19. Höhle, Stanserhorn - 379
20. Dominiloch - 376





Name : **Kriesiloch**  
Gemeinde :  
Besitzer :  
Als Schauhöhle bewirtschaftet :  
ja, nein  
Zahl der Anlagen :  
Bearbeiter des Katasterblattes :

Kanton : **UW**                      Kataster No. **1**  
Siegfried-Atlas  
Blatt : **376**  
Ortslage des  
Einganges : **Klinsenhorn 200 m SW**  
**P. 2109**

---

Höhe des Einganges : **2088 m**  
Höchster Punkt :  
Tiefster Punkt :  
Spiegelhöhle, Name des nächst-  
gelegenen offenen Wasserlau-  
fes :

Länge sämtlicher Strecken :

Stratigraphie, Gestein : **Unterer Schratten-**  
Pläne in (vergl. Lit.) : **kalk**

Hauptcharakter : Tropfstein-,  
Kristall-, Eis-, aktive  
Wasser-, trockene Wasser-  
höhle, Schacht, Abris,  
Prähistor. Fundstelle,  
Künstlich.

(nicht Zutreffendes durch-  
streichen)

Bisherige Bearbeitung :  
Tourist., Morpholog., Hy-  
drograph., Genese, Geolog.,  
Metereolog., Botanik, Zoo-  
log., Palaeontolog., Prä-  
histor., Geschichte.

(Zutreffendes unterstreichen)

Erschliessungs-Daten :

---

Allgemeine Charakteristik und Bemerkungen :

---

Literatur : (Die Zitate beziehen sich auf die Literatur-Kartei)

- 1903-10 Geogr. Lexicon 3, S. 9: "Kaminartige Felsenhöhle mit Balkentreppe,  
30 Stufen".  
1913 Weber, S. 184-185: Morpholog. Notiz.  
1934 Buxtorf, S. 728: "eine durch Auswaschung erweiterte tektonische Kluft".

Name : **Höhle, Ennetbürgen**  
Gemeinde :  
Besitzer :  
Als Schauhöhle bewirtschaftet :  
ja, nein  
Zahl der Anlagen :  
Bearbeiter des Katasterblattes :

Kanton : **UW**                      Kataster No. 2.  
Siegfried-Atlas  
Blatt : **380**  
Ortslage des  
Einganges :

---

Höhe des Einganges :  
Höchster Punkt :  
Tiefster Punkt :  
Spiegelhöhle, Name des nächst-  
gelegenen offenen Wasserlau-  
fes :  
Länge sämtlicher Strecken :  
Stratigraphie, Gestein :  
Pläne in (vergl. Lit.) :

Hauptcharakter : Tropfstein-,  
Kristall-, Eis-, aktive  
Wasser-, trockene Wasser-  
höhle, Schacht, Abris,  
Prähistor. Fundstelle,  
Künstlich.  
(nicht Zutreffendes durch-  
streichen)  
Bisherige Bearbeitung :  
Tourist., Morpholog., Hy-  
drograph., Genese, Geolog.,  
Metereolog., Botanik, Zoo-  
log., Palaeontolog., Prä-  
histor., Geschichte.  
(Zutreffendes unterstreichen)  
Erschliessungs-Daten :

---

Allgemeine Charakteristik und Bemerkungen :

---

Literatur : (Die Zitate beziehen sich auf die Literatur-Kartei)

1904 Egli, S. 80: "periodische Quelle aus einer Höhle".

Name : Stäubiloch  
Gemeinde :  
Besitzer :  
Als Schauhöhle bewirtschaftet :  
ja, nein  
Zahl der Anlagen :  
Bearbeiter des Katasterblattes :

Kanton : UW      Kataster No. 3.  
Siegfried-Atlas  
Blatt : 393  
Ortslage des  
Einganges : Alp Melchsee

---

Höhe des Einganges :  
Höchster Punkt :  
Tiefster Punkt :  
Spiegelhöhle, Name des nächst-  
gelegenen offenen Wasserlau-  
fes :  
Länge sämtlicher Strecken :  
Stratigraphie, Gestein :  
Pläne in (vergl. Lit.) :

Hauptcharakter : Tropfstein-,  
Kristall-, Eis-, aktive  
Wasser-, trockene Wasser-  
höhle, Schacht, Abris,  
Prähistor.Fundstelle,  
Künstlich.  
(nicht Zutreffendes durch-  
streichen)  
Bisherige Bearbeitung :  
Tourist., Morpholog., Hy-  
drograph., Genese, Geolog.,  
Metereolog., Botanik, Zoo-  
log., Palaeontolog., Prä-  
histor., Geschichte.  
(Zutreffendes unterstreichen)  
Erschliessungs-Daten :

---

Allgemeine Charakteristik und Bemerkungen :

---

Literatur : (Die Zitate beziehen sich auf die Literatur-Kartei)

1835-46 Gemälde Schweiz 6, S. 34: "Trichter, verschluckt Ausfluss des  
Melchsee".

Name : **Fykenloch od. Granätliloch**

Gemeinde :

Besitzer :

Als Schauöhle bewirtschaftet :  
ja, nein

Zahl der Anlagen :

Bearbeiter des Katasterblattes :

Kanton : **UW**

Kataster No. **4.**

Siegfried-Atlas

Blatt : **393**

Ortslage des

Einganges : **bei Melchsee Frutt**

---

Höhe des Einganges :

Höchster Punkt :

Tiefster Punkt :

Spiegelhöhle, Name des nächst-  
gelegenen offenen Wasserlau-  
fes :

Länge sämtlicher Strecken : **402 m**

Stratigraphie, Gestein :

Pläne in (vergl. Lit.) :

Hauptcharakter : Tropfstein-,  
Kristall-, Eis-, aktive  
Wasser-, trockene Wasser-  
höhle, Schacht, Abris,  
Prähistor.Fundstelle,  
Künstlich.

(nicht Zutreffendes durch-  
streichen)

Bisherige Bearbeitung :

Tourist., Morpholog., Hy-  
drograph., Genese, Geolog.,  
Metereolog., Botanik, Zoo-  
log., Palaeontolog., Prä-  
histor., Geschichte.

(Zutreffendes unterstreichen)

Erschliessungs-Daten :

---

Allgemeine Charakteristik und Bemerkungen :

---

Literatur : (Die Zitate beziehen sich auf die Literatur-Kartei)

1835-46 Gemälde Schweiz 6, S. 34: "Felsenkluff"

1904 Egli, S. 80: "402 m"

1904 Egli 2, S. 3: "402 m".

Name : Goldloch od. Arniloch  
Gemeinde :  
Besitzer :  
Als Schauhöhle bewirtschaftet :  
ja, nein  
Zahl der Anlagen :  
Bearbeiter des Katasterblattes :

Kanton : UW                      Kataster No. 5.  
Siegfried-Atlas  
Blatt : 389  
Ortslage des  
Einganges : am Juchlipass, 1100 m  
O P. 2679

---

Höhe des Einganges : 1620 m  
Höchster Punkt :  
Tiefster Punkt :  
Spiegelhöhle, Name des nächst-  
gelegenen offenen Wasserlau-  
fes :  
Länge sämtlicher Strecken : 147 m  
Stratigraphie, Gestein :  
Pläne in (vergl. Lit.) :

Hauptcharakter : Tropfstein-,  
Kristall-, Eis-, aktive  
Wasser-, trockene Wasser-  
höhle, Schacht, Abris,  
Prähistor. Fundstelle,  
Künstlich.  
(nicht Zutreffendes durch-  
streichen)  
Bisherige Bearbeitung :  
Tourist., Morpholog., Hy-  
drograph., Genese, Geolog.,  
Metereolog., Botanik, Zoo-  
log., Palaeontolog., Prä-  
histor., Geschichte.  
(Zutreffendes unterstreichen)  
Erschliessungs-Daten :

---

Allgemeine Charakteristik und Bemerkungen :

---

Literatur : (Die Zitate beziehen sich auf die Literatur-Kartei)

- 1770 Walser, S. 446: Lage.  
1835-46 Gemälde Schweiz 6, S. 34: "grosse Felsenhöhle, Goldstreusand".  
1904 Egli, S. 81: Namen.  
1928 Hartmann, Lage, Morphologie (mehrere Öffnungen), Erschliessungsgeschichte.

Name : Höhle im Horbis  
Gemeinde :  
Besitzer :  
Als Schauhöhle bewirtschaftet :  
ja, nein  
Zahl der Anlagen :  
Bearbeiter des Katasterblattes :

Kanton : UW                   Kataster No.6.  
Siegfried-Atlas  
Blatt : 390  
Ortslage des  
Einganges : bei Engelberg

---

Höhe des Einganges :  
Höchster Punkt :  
Tiefster Punkt :  
Spiegelhöhle, Name des nächst-  
gelegenen offenen Wasserlau-  
fes :  
Länge sämtlicher Strecken :  
Stratigraphie, Gestein :  
Pläne in (vergl. Lit.) :

Hauptcharakter : Tropfstein-,  
Kristall-, Eis-, aktive  
Wasser-, trockene Wasser-  
höhle, Schacht, Abris,  
Prähistor.Fundstelle,  
Künstlich.  
(nicht Zutreffendes durch-  
streichen)  
Bisherige Bearbeitung :  
Tourist., Morpholog., Hy-  
drograph., Genese, Geolog.,  
Metereolog., Botanik, Zoo-  
log., Palaeontolog., Prä-  
histor., Geschichte.  
(Zutreffendes unterstreichen)  
Erschliessungs-Daten :

---

Allgemeine Charakteristik und Bemerkungen :

---

Literatur : (Die Zitate beziehen sich auf die Literatur-Kartei)  
1706-08 Schwuchzer 2, S. 186: Namen.  
1770 Walser, S. 505: Namen.

Name : Höhle, Eisse  
Gemeinde :  
Besitzer :  
Als Schauhöhle bewirtschaftet :  
ja, nein  
Zahl der Anlagen :  
Bearbeiter des Katasterblattes :

Kanton : UW           Kataster No.7.  
Siegfried-Atlas  
Blatt : 388  
Ortslage des  
Einganges : Schwanderalp

---

Höhe des Einganges :  
Höchster Punkt :  
Tiefster Punkt :  
Spiegelhöhle, Name des nächst-  
gelegenen offenen Wasserlau-  
fes :  
Länge sämtlicher Strecken :  
Stratigraphie, Gestein :  
Pläne in (vergl. Lit.) :

Hauptcharakter : Tropfstein-,  
Kristall-, Eis-, aktive  
Wasser-, trockene Wasser-  
höhle, Schacht, Abris,  
Prähistor.Fundstelle,  
Künstlich.  
(nicht Zutreffendes durch-  
streichen)  
Bisherige Bearbeitung :  
Tourist., Morpholog., Hy-  
drograph., Genese, Geolog.,  
Metereolog., Botanik, Zoo-  
log., Palaeontolog., Prä-  
histor., Geschichte.  
(Zutreffendes unterstreichen)  
Erschliessungs-Daten :

---

Allgemeine Charakteristik und Bemerkungen :

---

Literatur : (Die Zitate beziehen sich auf die Literatur-Kartei)

1904 Egli, S. 80: Namen.

Name : Stäfelihöhle  
Gemeinde :  
Besitzer :  
Als Schauhöhle bewirtschaftet :  
ja, nein  
Zahl der Anlagen :  
Bearbeiter des Katasterblattes :

Kanton : UW                    Kataster No. 8.  
Siegfried-Atlas  
Blatt : 388  
Ortslage des  
Einganges : Brienzer Rothorn

---

Höhe des Einganges :  
Höchster Punkt :  
Tiefster Punkt :  
Spiegelhöhle, Name des nächst-  
gelegenen offenen Wasserlau-  
fes :  
Länge sämtlicher Strecken :  
Stratigraphie, Gestein :  
Pläne in (vergl. Lit.) :

Hauptcharakter : Tropfstein-,  
Kristall-, Eis-, aktive  
Wasser-, trockene Wasser-  
höhle, Schacht, Abris,  
Prähistor.Fundstelle,  
Künstlich.  
(nicht Zutreffendes durch-  
streichen)  
Bisherige Bearbeitung :  
Tourist., Morpholog., Hy-  
drograph., Genese, Geolog.,  
Metereolog., Botanik, Zoo-  
log., Palaeontolog., Prä-  
histor., Geschichte.  
(Zutreffendes unterstreichen)  
Erschliessungs-Daten :

---

Allgemeine Charakteristik und Bemerkungen :

---

Literatur : (Die Zitate beziehen sich auf die Literatur-Kartei)

1901 Der Brienzer, No. 67.  
1904 Egli, S. 83: Namen.



Name : Höhle, Arnialp  
Gemeinde :  
Besitzer :  
Als Schauhöhle bewirtschaftet :  
ja, nein  
Zahl der Anlagen :  
Bearbeiter des Katasterblattes :

Kanton : UW                      Kataster No.9,  
Siegfried-Atlas  
Blatt : 388  
Ortslage des  
Einganges : Brienzgrat

---

Höhe des Einganges :  
Höchster Punkt :  
Tiefster Punkt :  
Spiegelhöhle, Name des nächst-  
gelegenen offenen Wasserlau-  
fes :  
Länge sämtlicher Strecken :  
Stratigraphie, Gestein :  
Pläne in (vergl. Lit.) :

Hauptcharakter : Tropfstein-,  
Kristall-, Eis-, aktive  
Wasser-, trockene Wasser-  
höhle, Schacht, Abris,  
Prähistor.Fundstelle,  
Künstlich.  
(nicht Zutreffendes durch-  
streichen)  
Bisherige Bearbeitung :  
Tourist., Morpholog., Hy-  
drograph., Genese, Geolog.,  
Metereolog., Botanik, Zoo-  
log., Palaeontolog., Prä-  
histor., Geschichte.  
(Zutreffendes unterstreichen)  
Erschliessungs-Daten :

---

Allgemeine Charakteristik und Bemerkungen :

---

Literatur : (Die Zitate beziehen sich auf die Literatur-Kartei)

1904 Egli, S. 78: Nanen.

Name : Drachenloch  
Gemeinde :  
Besitzer :  
Als Schauhöhle bewirtschaftet :  
ja, nein  
Zahl der Anlagen :  
Bearbeiter des Katasterblattes :

Kanton : UW                    Kataster No. 10  
Siegfried-Atlas  
Blatt : 388  
Ortslage des  
Einganges : Giswylerstock

---

Höhe des Einganges :  
Höchster Punkt :  
Tiefster Punkt :  
Spiegelhöhle, Name des nächst-  
gelegenen offenen Wasserlau-  
fes :  
Länge sämtlicher Strecken :  
Stratigraphie, Gestein :  
Pläne in (vergl. Lit.) :

Hauptcharakter : Tropfstein-,  
Kristall-, Eis-, aktive  
Wasser-, trockene Wasser-  
höhle, Schacht, Abris,  
Prähistor.Fundstelle,  
Künstlich.  
(nicht Zutreffendes durch-  
streichen)  
Bisherige Bearbeitung :  
Tourist., Morpholog., Hy-  
drograph., Genese, Geolog.,  
Metereolog., Botanik, Zoo-  
log., Palaeontolog., Prä-  
histor., Geschichte.  
(Zutreffendes unterstreichen)  
Erschliessungs-Daten :

---

Allgemeine Charakteristik und Bemerkungen :

---

Literatur : (Die Zitate beziehen sich auf die Literatur-Kartei)

1904 Egli, S. 80: Namen.

Name : Höhle auf Fontanen Giswyl  
Gemeinde :  
Besitzer :  
Als Schauhöhle bewirtschaftet :  
ja, nein  
Zahl der Anlagen :  
Bearbeiter des Katasterblattes :

Kanton : UW  
Siegfried-Atlas  
Blatt : 388  
Ortslage des  
Einganges :  
Kataster No. 11

---

Höhe des Einganges :  
Höchster Punkt :  
Tiefster Punkt :  
Spiegelhöhle, Name des nächst-  
gelegenen offenen Wasserlau-  
fes :  
Länge sämtlicher Strecken :  
Stratigraphie, Gestein :  
Pläne in (vergl. Lit.) :

Hauptcharakter : Tropfstein-,  
Kristall-, Eis-, aktive  
Wasser-, trockene Wasser-  
höhle, Schacht, Abris,  
Prähistor.Fundstelle,  
Künstlich.  
(nicht Zutreffendes durch-  
streichen)  
Bisherige Bearbeitung :  
Tourist., Morpholog., Hy-  
drograph., Genese, Geolog.,  
Metereolog., Botanik, Zoo-  
log., Palaeontolog., Prä-  
histor., Geschichte.  
(Zutreffendes unterstreichen)  
Erschliessungs-Daten :

---

Allgemeine Charakteristik und Bemerkungen :

---

Literatur : (Die Zitate beziehen sich auf die Literatur-Kartei)

1706-08 Scheuchzer 2, S. 106: Namen.  
1770 Walser, S. 505: Namen.

Name : **Höllenslöcher**  
Gemeinde :  
Besitzer :  
Als Schauhöhle bewirtschaftet :  
ja, nein  
Zahl der Anlagen :  
Bearbeiter des Katasterblattes :

Kanton : **UW**                      Kataster No. **12**  
Siegfried-Atlas  
Blatt : **382**  
Ortslage des  
Einganges : **Niederbauenalp**

---

Höhe des Einganges :  
Höchster Punkt :  
Tiefster Punkt :  
Spiegelhöhle, Name des nächst-  
gelegenen offenen Wasserlau-  
fes :  
Länge sämtlicher Strecken :  
Stratigraphie, Gestein :  
Pläne in (vergl. Lit.) :

Hauptcharakter : Tropfstein-,  
Kristall-, Eis-, aktive  
Wasser-, trockene Wasser-  
höhle, Schacht, Abris,  
Prähistor.Fundstelle,  
Künstlich.  
(nicht Zutreffendes durch-  
streichen)  
Bisherige Bearbeitung :  
Tourist., Morpholog., Hy-  
drograph., Genese, Geolog.,  
Metereolog., Botanik, Zoo-  
log., Palaeontolog., Prä-  
histor., Geschichte.  
(Zutreffendes unterstreichen)  
Erschliessungs-Daten :

---

Allgemeine Charakteristik und Bemerkungen :

---

Literatur : (Die Zitate beziehen sich auf die Literatur-Kartei)

- 1661 Cysat, S. 242: "Löcher, unsäglich und unermesslich tief".  
1770 Walser, S. 446: Namen.  
1835-46 Gemälde Schweiz 6, S. 34: "2 grosse Krater oder Schlünde".  
1904 Egli, S. 82: Namen.

Name : **Drachenloch**  
Gemeinde :  
Besitzer :  
Als Schauhöhle bewirtschaftet :  
ja, nein  
Zahl der Anlagen :  
Bearbeiter des Katasterblattes :

Kanton : **OW**                      Kataster No. **13**  
Siegfried-Atlas  
Blatt : **377**  
Ortslage des  
Einganges : **bei Stans in der**  
**Drachenfluh (862 m)**

Höhe des Einganges :  
Höchster Punkt :  
Tiefster Punkt :  
Spiegelhöhle, Name des nächst-  
gelegenen offenen Wasserlau-  
fes :  
Länge sämtlicher Strecken : **27 m**  
Stratigraphie, Gestein :  
Pläne in (vergl. Lit.) :

Hauptcharakter : Tropfstein-,  
Kristall-, Eis-, aktive  
Wasser-, trockene Wasser-  
höhle, Schacht, Abris,  
Prähistor.Fundstelle,  
Künstlich.  
(nicht Zutreffendes durch-  
streichen)  
Bisherige Bearbeitung :  
Tourist., Morpholog., Hy-  
drograph., Genese, Geolog.,  
Metereolog., Botanik, Zoo-  
log., Palaeontolog., Prä-  
histor., Geschichte.  
(Zutreffendes unterstreichen)  
Erschliessungs-Daten :

Allgemeine Charakteristik und Bemerkungen :

Literatur : (Die Zitate beziehen sich auf die Literatur-Kartei)

- 1661 Cysat, S. 168: Sage.  
1770 Walser, S. 446: Namen.  
1838-39 Meyer von Knonau 1, S. 361: "ein ziemlich weites Gewölbe mit mehreren  
kleinen Vertiefungen".  
1904 Egli, s. 80: Namen  
1913 Jber.schweiz.Ges.Urgesch. 5, S. 245-246: Morphologie, Prähistorie.  
1914 " " " " 6, S. 150: Prähistorie.  
1914 Jann Lage, Morphologie, Prähistorie.  
1915 Jber.schweiz.Ges.Urgesch. 7, S. 142-143: Prähistorie.  
1916 " " " " 8, S. 88: prähist. Notiz.

Name : Wetterloch, Pilatus  
Gemeinde :  
Besitzer :  
Als Schauhöhle bewirtschaftet :  
ja, nein  
Zahl der Anlagen :  
Bearbeiter des Katasterblattes :

Kanton : UW  
Siegfried-Atlas  
Blatt : 377  
Ortslage des  
Einganges : nahe Drachen-Matt

Kataster No. <sup>14.</sup> ~~377~~

---

Höhe des Einganges :  
Höchster Punkt :  
Tiefster Punkt :  
Spiegelhöhle, Name des nächst-  
gelegenen offenen Wasserlau-  
fes :  
Länge sämtlicher Strecken :  
Stratigraphie, Gestein :  
Pläne in (vergl. Lit.) :

Hauptcharakter : Tropfstein-,  
Kristall-, Eis-, aktive  
Wasser-, trockene Wasser-  
höhle, Schacht, Abris,  
Prähistor. Fundstelle,  
Künstlich.  
(nicht Zutreffendes durch-  
streichen)  
Bisherige Bearbeitung :  
Tourist., Morpholog., Hy-  
drograph., Genese, Geolog.,  
Metereolog., Botanik, Zoo-  
log., Palaeontolog., Prä-  
histor., Geschichte.  
(Zutreffendes unterstreichen)  
Erschliessungs-Daten :

---

Allgemeine Charakteristik und Bemerkungen :

---

Literatur : (Die Zitate beziehen sich auf die Literatur-Kartei)

1810 Ebel 4, S. 43: Namen.  
1904 Egli, S. 84: Namen.

Name : **Däfiloch**

Gemeinde :

Besitzer :

Als Schauöhle bewirtschaftet :  
ja, nein

Zahl der Anlagen :

Bearbeiter des Katasterblattes :

Kanton : **UW**

Kataster No. **15**

Siegfried-Atlas

Blatt : **390**

Ortslage des

Einganges : **Laubersgrat**

---

Höhe des Einganges :

Höchster Punkt :

Tiefster Punkt :

Spiegelhöhle, Name des nächst-  
gelegenen offenen Wasserlau-  
fes :

Länge sämtlicher Strecken :

Stratigraphie, Gestein :

Pläne in (vergl. Lit.) :

Hauptcharakter : Tropfstein-,  
Kristall-, Eis-, aktive  
Wasser-, trockene Wasser-  
höhle, Schacht, Abris,  
Prähistor.Fundstelle,  
Künstlich.

(nicht Zutreffendes durch-  
streichen)

Bisherige Bearbeitung :

Tourist., Morpholog., Hy-  
drograph., Genese, Geolog.,  
Metereolog., Botanik, Zoo-  
log., Palaeontolog., Prä-  
histor., Geschichte.

(Zutreffendes unterstreichen)

Erschliessungs-Daten :

---

Allgemeine Charakteristik und Bemerkungen :

---

Literatur : (Die Zitate beziehen sich auf die Literatur-Kartei)

1904 Egl, S. 79: Namen.

Name : **Mondmilchloch, Pilatus**  
Gemeinde :  
Besitzer :  
Als Schauhöhle bewirtschaftet :  
ja, nein  
Zahl der Anlagen :  
Bearbeiter des Katasterblattes :

Kanton : **UW** Kataster No. **16**  
Siegfried-Atlas  
Blatt : **376**  
Ortslage des  
Einganges : **Widderfeld**

Höhe des Einganges : 1800 m.  
Höchster Punkt :  
Tiefster Punkt :  
Spiegelhöhle, Name des nächst-  
gelegenen offenen Wasserlau-  
fes :  
Länge sämtlicher Strecken : 117 m.  
Stratigraphie, Gestein : **Schrattenkalk**  
Pläne in (vergl. Lit.) : 1895 **Schär**

Hauptcharakter : Tropfstein-,  
Kristall-, Eis-, aktive  
Wasser-, trockene Wasser-  
höhle, Schacht, Abris,  
Prähistor. Fundstelle,  
Künstlich.  
(nicht Zutreffendes durch-  
streichen)  
Bisherige Bearbeitung :  
Tourist., Morpholog., Hy-  
drograph., Genese, Geolog.,  
Metereolog., Botanik, Zoo-  
log., Palaeontolog., Prä-  
histor., Geschichte.  
(Zutreffendes unterstreichen)  
Erschliessungs-Daten :

Allgemeine Charakteristik und Bemerkungen :

**Kein Zusammenhang mit Dominikloch**

Literatur : (Die Zitate beziehen sich auf die Literatur-Kartei)

- 1706-08 Scheuchzer 2, S. 185: Morphologie.  
1770 Walser, S. 445-446, 504-505: kurze Morphologie.  
1776 Andreae, S. 92-93: kurze Morphologie.  
1810 Ebel 4, S. 38-40: Morphologie, Geschichte.  
1838-39 Meyer von Knonau 1, S. 294: Morphologie.  
1835-46 Gemälde Schweiz 3, S. 45: Notiz.  
1876 Asper, Morphologie, Mondmilch-Genese, Temperaturangaben.  
1895 Schär, Grundriss, Aufriß, 15 Profile 1 : 400, Morphologie  
(Kein Zusammenhang mit Dominikloch).  
1904 Egli, S. 82: Namen.  
1902-10 Geogr. Lexicon 3, S. 745: Geschichte.  
1913 Weber, S. 182-184: kurze Morphologie, Erschliessungsgesch.



Name : Höhle beim Kriesiloch  
Gemeinde :  
Besitzer :  
Als Schauhöhle bewirtschaftet :  
ja, nein  
Zahl der Anlagen :  
Bearbeiter des Katasterblattes :

Kanton : UW                      Kataster No. 17  
Siegfried-Atlas  
Blatt : 376  
Ortslage des  
Einganges : in den Flühen oberhalb  
des Hergiswyler Weges.

---

Höhe des Einganges :  
Höchster Punkt :  
Tiefster Punkt :  
Spiegelhöhle, Name des nächst-  
gelegenen offenen Wasserlau-  
fes :  
Länge sämtlicher Strecken :  
Stratigraphie, Gestein :  
Pläne in (vergl. Lit.) :

---

Hauptcharakter : Tropfstein-,  
Kristall-, Eis-, aktive  
Wasser-, trockene Wasser-  
höhle, Schacht, Abris,  
Prähistor.Fundstelle,  
Künstlich.  
(nicht Zutreffendes durch-  
streichen)  
Bisherige Bearbeitung :  
Tourist., Morpholog., Hy-  
drograph., Genese, Geolog.,  
Metereolog., Botanik, Zoo-  
log., Palaeontolog., Prä-  
histor., Geschichte.  
(Zutreffendes unterstreichen)  
Erschliessungs-Daten :

---

Allgemeine Charakteristik und Bemerkungen :

---

Literatur : (Die Zitate beziehen sich auf die Literatur-Kartei)

1913 Weber, S. 185: kurze Morphologie.

Name : **Höhle, Musluh**

Gemeinde :

Besitzer :

Als Schauhöhle bewirtschaftet :  
ja, nein

Zahl der Anlagen :

Bearbeiter des Katasterblattes :

Kanton : **UW**

Kataster No. **18**

Siegfried-Atlas

Blatt : **376**

Ortslage des

Einganges : **oberhalb Ilgenplanggen.**

---

Höhe des Einganges :

Höchster Punkt :

Tiefster Punkt :

Spiegelhöhle, Name des nächst-  
gelegenen offenen Wasserlau-  
fes :

Länge sämtlicher Strecken :

Stratigraphie, Gestein :

Pläne in (vergl. Lit.) :

---

Hauptcharakter : Tropfstein-,  
Kristall-, Eis-, aktive  
Wasser-, trockene Wasser-  
höhle, Schacht, Abris,  
Prähistor.Fundstelle,  
Künstlich.

(nicht Zutreffendes durch-  
streichen)

Bisherige Bearbeitung :

Tourist., Morpholog., Hy-  
drograph., Genese, Geolog.,  
Metereolog., Botanik, Zoo-  
log., Palaeontolog., Prä-  
histor., Geschichte.

(Zutreffendes unterstreichen)

Erschliessungs-Daten :

---

Allgemeine Charakteristik und Bemerkungen :

---

Literatur : (Die Zitate beziehen sich auf die Literatur-Kartei)

1913 Weber, S. 185: Namen.

Name : **Höhle, Stanserhorn**  
Gemeinde :  
Besitzer :  
Als Schauhöhle bewirtschaftet :  
ja, nein  
Zahl der Anlagen :  
Bearbeiter des Katasterblattes :

Kanton : **UW** Kataster No. **19**  
Siegfried-Atlas  
Blatt : **379**  
Ortslage des  
Einganges :

---

Höhe des Einganges :  
Höchster Punkt :  
Tiefster Punkt :  
Spiegelhöhle, Name des nächst-  
gelegenen offenen Wasserlau-  
fes :  
Länge sämtlicher Strecken :  
Stratigraphie, Gestein :  
Pläne in (vergl. Lit.) :

Hauptcharakter : Tropfstein-,  
Kristall-, Eis-, aktive  
Wasser-, trockene Wasser-  
höhle, Schacht, Abris,  
Prähistor.Fundstelle,  
Künstlich.  
(nicht Zutreffendes durch-  
streichen)  
Bisherige Bearbeitung :  
Tourist., Morpholog., Hy-  
drograph., Genese, Geolog.,  
Metereolog., Botanik, Zoo-  
log., Palaeontolog., Prä-  
histor., Geschichte.  
(Zutreffendes unterstreichen)  
Erschliessungs-Daten :

---

Allgemeine Charakteristik und Bemerkungen :

---

Literatur : (Die Zitate beziehen sich auf die Literatur-Kartei)

1928 Amrein, S. 417: Namen.

Name : Dominikloch  
Gemeinde :  
Besitzer :  
Als Schauhöhle bewirtschaftet :  
ja, nein  
Zahl der Anlagen :  
Bearbeiter des Katasterblattes :

Kanton : UW      Kataster No. §20  
Siegfried-Atlas  
Blatt : 376  
Ortslage des  
Einganges : Pilatus

---

Höhe des Einganges :  
Höchster Punkt :  
Tiefster Punkt :  
Spiegelhöhle, Name des nächst-  
gelegenen offenen Wasserlau-  
fes :  
Länge sämtlicher Strecken :  
Stratigraphie, Gestein :  
Pläne in (vergl. Lit.) :

Hauptcharakter : Tropfstein-,  
Kristall-, Eis-, aktive  
Wasser-, trockene Wasser-  
höhle, Schacht, Abris,  
Prähistor. Fundstelle,  
Künstlich.  
(nicht Zutreffendes durch-  
streichen)  
Bisherige Bearbeitung :  
Tourist., Morpholog., Hy-  
drograph., Genese, Geolog.,  
Metereolog., Botanik, Zoo-  
log., Palaeontolog., Prä-  
histor., Geschichte.  
(Zutreffendes unterstreichen)  
Erschliessungs-Daten :

---

Allgemeine Charakteristik und Bemerkungen :

**Kein Zusammenhang mit Mondmilchloch.**

---

Literatur : (Die Zitate beziehen sich auf die Literatur-Kartei)

- 1810 Ebel 4, S. 39: Notiz.  
1838-39 Meyer von Knönan 1, S. 284: Morphologie, Geschichte.  
1835-46 Gemälde Schweiz 3, 1, S. 45: Notiz.  
1904 Egli, S. 79: Namen.  
1913 Weber, S. 186-188: kurze Morphologie, keine Verbindung mit Mondmilchloch.  
Erschliessungsgeschichte.

LUZERN

1. Grubisbalm, Vitznau - 208
2. Teufibalm, Vitznau - 208
3. Steigelfadbalm, Vitznau - 208
4. Waldisbalm, Vitznau - 208
5. Geissenhöhle, Rigi - 208
6. Eichhornbalm, Rigi - 208
7. Höhle, Schwarzflühli - 376
8. Höhle, Bründlenfluh - 376
9. Höhle, Schrattenfluh - 387
10. Scheißenloch, Scheibenfluh - 387
11. Enziloeh, Napf - 200



Name : Grubisbalm  
Gemeinde :  
Besitzer :  
Als Schauöhle bewirtschaftet :  
ja, nein  
Zahl der Anlagen :  
Bearbeiter des Katasterblattes :

Kanton : LU                    Kataster No. 1.  
Siegfried-Atlas  
Blatt : 208  
Ortslage des  
Einganges : 250 m W Gross Grubis

---

Höhe des Einganges :  
Höchster Punkt :  
Tiefster Punkt :  
Spiegelhöhle, Name des nächst-  
gelegenen offenen Wasserlau-  
fes :  
Länge sämtlicher Strecken : 184 m  
Stratigraphie, Gestein :  
Pläne in (vergl. Lit.) :

Hauptcharakter : Tropfstein-,  
Kristall-, Eis-, aktive  
Wasser-, trockene Wasser-  
höhle, Schacht, Abris,  
Prähistor.Fundstelle,  
Künstlich.  
(nicht Zutreffendes durch-  
streichen)  
Bisherige Bearbeitung :  
Tourist., Morpholog., Hy-  
drograph., Genese, Geolog.,  
Metereolog., Botanik, Zoo-  
log., Palaeontolog., Prä-  
histor., Geschichte.  
(Zutreffendes unterstreichen)  
Erschliessungs-Daten :

---

Allgemeine Charakteristik und Bemerkungen :

---

Literatur : (Die Zitate beziehen sich auf die Literatur-Kartei)

- 1902-10 Geogr. Lexicon 6, S. 414: "schwierig zugängliche Höhle mit Stalaktiten"  
1914 Amrein, S. 153: morpholog. Notiz.  
1924 Jber.schweiz.Ges.Urgesch. 15, S. 33: Notiz.

Name : Teufibalm  
Gemeinde :  
Besitzer :  
Als Schauhöhle bewirtschaftet :  
ja, nein  
Zahl der Anlagen :  
Bearbeiter des Katasterblattes :

Kanton : LU  
Siegfried-Atlas  
Blatt : 208  
Ortslage des  
Einganges : 400 m Sw Gross Grubis

---

Höhe des Einganges :  
Höchster Punkt :  
Tiefster Punkt :  
Spiegelhöhle, Name des nächst-  
gelegenen offenen Wasserlau-  
fes :  
Länge sämtlicher Strecken :  
Stratigraphie, Gestein :  
Pläne in (vergl. Lit.) :

Hauptcharakter : Tropfstein-,  
Kristall-, Eis-, aktive  
Wasser-, trockene Wasser-  
höhle, Schacht, Abris,  
Prähistor.Fundstelle,  
Künstlich.  
(nicht Zutreffendes durch-  
streichen)  
Bisherige Bearbeitung :  
Tourist., Morpholog., Hy-  
drograph., Genese, Geolog.,  
Metereolog., Botanik, Zoo-  
log., Palaeontolog., Prä-  
histor., Geschichte.  
(Zutreffendes unterstreichen)  
Erschliessungs-Daten :

---

Allgemeine Charakteristik und Bemerkungen :

---

Literatur : (Die Zitate beziehen sich auf die Literatur-Kartei)



Name : Steigelfadbalm  
Gemeinde :  
Besitzer :  
Als Schauhöhle bewirtschaftet :  
ja, nein  
Zahl der Anlagen :  
Bearbeiter des Katasterblattes :

Kanton : LU                      Kataster No. 3.  
Siegfried-Atlas  
Blatt : 208  
Ortslage des  
Einganges : N Witznau nahe Waldisbal

---

Höhe des Einganges : 960 m  
Höchster Punkt :  
Tiefster Punkt :  
Spiegelhöhle, Name des nächst-  
gelegenen offenen Wasserlau-  
fes :  
Länge sämtlicher Strecken : 25 m  
Stratigraphie, Gestein : Nagelfluh  
Pläne in (vergl. Lit.) : 1914 Amrein

Hauptcharakter : Tropfstein-,  
Kristall-, Eis-, aktive  
Wasser-, trockene Wasser-  
höhle, Schacht, Abris,  
Prähistor. Fundstelle,  
Künstlich.

(nicht Zutreffendes durch-  
streichen)

Bisherige Bearbeitung :  
Tourist., Morpholog., Hy-  
drograph., Genese, Geolog.,  
Metereolog., Botanik, Zoo-  
log., Palaeontolog., Prä-  
histor., Geschichte.

(Zutreffendes unterstreichen)

Erschliessungs-Daten :

---

Allgemeine Charakteristik und Bemerkungen :

---

Literatur : (Die Zitate beziehen sich auf die Literatur-Kartei)

- 1661 Cysat, S. 230: morpholog. Notiz.  
1904 Egli, S. 83,84: Namen.  
1914 Amrein, S. 154-153: Grundriss, Lage, Profile, Paläontologie.  
1915 Jber.schweiz.Ges.Urgesch. 7, S. 148-150: Paläontologie, Photo.  
1916 Amrein: Paläontologie.  
1922 Jber.schweiz.Ges.Urgesch. 13, S. 122-123: Prähistorie.  
1921-1922 Heim 1, S. 337: Geologie.  
1923 Jber.schweiz.Ges.Urgesch. 14, S. 22-24, Taf. 3: Paläontologie, Prähistorie.  
1924 Amrein : Prähistorie.  
1924 Jber.schweiz.Ges.Urgesch. 15, S. 32-33: Paläontologie, Prähistorie.  
1925 Amrein : Prähistorie.  
1925 Jber.schweiz.Ges.Urgesch. 16, S. 31: prähist. Notiz.  
1926 Amrein : Prähistorie.  
1926 Tschumi, S. 16: Prähist. Notiz (Alpines Palaeolitikum).  
1927 Ebert 11, S. 386: Paläontologie.  
1928 Amrein, S. 404-407: Morphologie, Paläontologie, Prähistorie, Photos.  
1928 Amrein: Prähistorie.  
1929 Amrein : Prähistorie.  
1930 Bächler, S. 15: Prähist. Notiz (Alpines Palaeolitikum).  
1933 Bächler : S. 43: prähist. Notiz.  
1933 Beck, S. 392: Prähist. Notiz.

Name : Waldisbalm  
Gemeinde :  
Besitzer :  
Als Schauhöhle bewirtschaftet :  
ja, nein  
Zahl der Anlagen :  
Bearbeiter des Katasterblattes :

Kanton : LU  
Siegfried-Atlas  
Blatt : 208  
Ortslage des  
Einganges : an der Roten Fluh  
Kataster No. 4.

---

Höhe des Einganges :  
Höchster Punkt :  
Tiefster Punkt :  
Spiegelhöhle, Name des nächst-  
gelegenen offenen Wasserlau-  
fes :  
Länge sämtlicher Strecken :  
Stratigraphie, Gestein :  
Pläne in (vergl. Lit.) :

Hauptcharakter : Tropfstein-,  
Kristall-, Eis-, aktive  
Wasser-, trockene Wasser-  
höhle, Schacht, Abris,  
Prähistor.Fundstelle,  
Künstlich.  
(nicht Zutreffendes durch-  
streichen)  
Bisherige Bearbeitung :  
Tourist., Morpholog., Hy-  
drograph., Genese, Geolog.,  
Metereolog., Botanik, Zoo-  
log., Palaeontolog., Prä-  
histor., Geschichte.  
(Zutreffendes unterstreichen)  
Erschliessungs-Daten :

---

Allgemeine Charakteristik und Bemerkungen :

---

Literatur : (Die Zitate beziehen sich auf die Literatur-Kartei)

- 1661 Cysat, S. 230: morpholog. Notiz, Lage.  
1838-39 Meyer von Knonau 1, S. 295: "grosses Gewölbe mit mächtigen Säulen von  
1856 Lutz 2, S. 411: morpholog. Notiz.  
1904 Egli, S. 84: Namen. Tropfstein".

Name : **Geissenhöhle**  
Gemeinde :  
Besitzer :  
Als Schauhöhle bewirtschaftet :  
ja, nein  
Zahl der Anlagen :  
Bearbeiter des Katasterblattes :

Kanton : LU                      Kataster No.5.  
Siegfried-Atlas  
Blatt : 208  
Ortslage des  
Einganges : Rigi

---

Höhe des Einganges :  
Höchster Punkt :  
Tiefster Punkt :  
Spiegelhöhle, Name des nächst-  
gelegenen offenen Wasserlaufes :  
Länge sämtlicher Strecken :  
Stratigraphie, Gestein :  
Pläne in (vergl. Lit.) :

Hauptcharakter : Tropfstein-,  
Kristall-, Eis-, aktive  
Wasser-, trockene Wasser-  
höhle, Schacht, Abris,  
Prähistor.Fundstelle,  
Künstlich.  
(nicht Zutreffendes durch-  
streichen)  
Bisherige Bearbeitung :  
Tourist., Morpholog., Hy-  
drograph., Genese, Geolog.,  
Metereolog., Botanik, Zoo-  
log., Palaeontolog., Prä-  
histor., Geschichte.  
(Zutreffendes unterstreichen)  
Erschliessungs-Daten :

---

Allgemeine Charakteristik und Bemerkungen :

---

Literatur : (Die Zitate beziehen sich auf die Literatur-Kartei)  
1856 Lutz 2, S. 158: **Namen.**

Name : Eichhornbalm  
Gemeinde :  
Besitzer :  
Als Schauhöhle bewirtschaftet :  
ja, nein  
Zahl der Anlagen :  
Bearbeiter des Katasterblattes :

Kanton : LU                    Kataster No. 6.  
Siegfried-Atlas  
Blatt : 208  
Ortslage des  
Einganges : Rigi

---

Höhe des Einganges :  
Höchster Punkt :  
Tiefster Punkt :  
Spiegelhöhle, Name des nächst-  
gelegenen offenen Wasserlau-  
fes :  
Länge sämtlicher Strecken :  
Stratigraphie, Gestein :  
Pläne in (vergl. Lit.) :

Hauptcharakter : Tropfstein-,  
Kristall-, Eis-, aktive  
Wasser-, trockene Wasser-  
höhle, Schacht, Abris,  
Prähistor. Fundstelle,  
Künstlich.  
(nicht Zutreffendes durch-  
streichen)  
Bisherige Bearbeitung :  
Tourist., Morpholog., Hy-  
drograph., Genese, Geolog.,  
Metereolog., Botanik, Zoo-  
log., Palaeontolog., Prä-  
histor., Geschichte.  
(Zutreffendes unterstreichen)  
Erschliessungs-Daten :

---

Allgemeine Charakteristik und Bemerkungen :

---

Literatur : (Die Zitate beziehen sich auf die Literatur-Kartei)

1856 Lutz 2, S. 158: Namen.

Name : Höhle, Schwarzflühli  
Gemeinde :  
Besitzer :  
Als Schauhöhle bewirtschaftet :  
ja, nein  
Zahl der Anlagen :  
Bearbeiter des Katasterblattes :

Kanton : LU                      Kataster No.7.  
Siegfried-Atlas  
Blatt : 376  
Ortslage des  
Einganges : Pilatus

---

Höhe des Einganges :  
Höchster Punkt :  
Tiefster Punkt :  
Spiegelhöhle, Name des nächst-  
gelegenen offenen Wasserlau-  
fes :  
Länge sämtlicher Strecken :  
Stratigraphie, Gestein :  
Pläne in (vergl. Lit.) :

Hauptcharakter : Tropfstein-,  
Kristall-, Eis-, aktive  
Wasser-, trockene Wasser-  
höhle, Schacht, Abris,  
Prähistor. Fundstelle,  
Künstlich.  
(nicht Zutreffendes durch-  
streichen)  
Bisherige Bearbeitung :  
Tourist., Morpholog., Hy-  
drograph., Genese, Geolog.,  
Metereolog., Botanik, Zoo-  
log., Palaeontolog., Prä-  
histor., Geschichte.  
(Zutreffendes unterstreichen)  
Erschliessungs-Daten :

---

Allgemeine Charakteristik und Bemerkungen :

---

Literatur : (Die Zitate beziehen sich auf die Literatur-Kartei)

1913 Weber, S. 185: Namen.

Name : **Höhle, Bründlenfluh**  
Gemeinde :  
Besitzer :  
Als Schauhöhle bewirtschaftet :  
ja, nein  
Zahl der Anlagen :  
Bearbeiter des Katasterblattes :

Kanton : **LU**      Kataster No. **8.**  
Siegfried-Atlas  
Blatt : **376**  
Ortslage des  
Einganges : **Widderfeld, Nordseite,**  
**rechts oberhalb der Hütte.**

---

Höhe des Einganges :  
Höchster Punkt :  
Tiefster Punkt :  
Spiegelhöhle, Name des nächst-  
gelegenen offenen Wasserlau-  
fes :  
Länge sämtlicher Strecken :  
Stratigraphie, Gestein :  
Pläne in (vergl. Lit.) :

Hauptcharakter : Tropfstein-,  
Kristall-, Eis-, aktive  
Wasser-, trockene Wasser-  
höhle, Schacht, Abris,  
Prähistor. Fundstelle,  
Künstlich.  
(nicht Zutreffendes durch-  
streichen)  
Bisherige Bearbeitung :  
Tourist., Morpholog., Hy-  
drograph., Genese, Geolog.,  
Metereolog., Botanik, Zoo-  
log., Palaeontolog., Prä-  
histor., Geschichte.  
(Zutreffendes unterstreichen)  
Erschliessungs-Daten :

---

Allgemeine Charakteristik und Bemerkungen :

---

Literatur : (Die Zitate beziehen sich auf die Literatur-Kartei)

1913 Weber, S. 186: Lage, kurze Morphologie.

Name : **Höhle, Schattenfluh**  
Gemeinde :  
Besitzer :  
Als Schauhöhle bewirtschaftet :  
ja, nein  
Zahl der Anlagen :  
Bearbeiter des Katasterblattes :

Kanton : **LU**      Kataster No. **9.**  
Siegfried-Atlas  
Blatt : **387**  
Ortslage des  
Einganges : **bei Clusstalden**

---

Höhe des Einganges :  
Höchster Punkt :  
Tiefster Punkt :  
Spiegelhöhle, Name des nächst-  
gelegenen offenen Wasserlau-  
fes :  
Länge sämtlicher Strecken :  
Stratigraphie, Gestein :  
Pläne in (vergl. Lit.) :

Hauptcharakter : Tropfstein-,  
Kristall-, Eis-, aktive  
Wasser-, trockene Wasser-  
höhle, Schacht, Abris,  
Prähistor.Fundstelle,  
Künstlich.  
(nicht Zutreffendes durch-  
streichen)  
Bisherige Bearbeitung :  
Tourist., Morpholog., Hy-  
drograph., Genese, Geolog.,  
Metereolog., Botanik, Zoo-  
log., Palaeontolog., Prä-  
histor., Geschichte.  
(Zutreffendes unterstreichen)  
Erschliessungs-Daten :

---

Allgemeine Charakteristik und Bemerkungen :

---

Literatur : (Die Zitate beziehen sich auf die Literatur-Kartei)

1838-39 Meyer von Knonau 1, S. 279: "die Schattenfluh ist durch Zerklüftungen  
und weite Grotten merkwürdig".

Name : Scheibenloch  
Gemeinde :  
Besitzer :  
Als Schauhöhle bewirtschaftet :  
ja, nein  
Zahl der Anlagen :  
Bearbeiter des Katasterblattes :

Kanton : LU                    Kataster No. 10.  
Siegfried-Atlas  
Blatt : 387  
Ortslage des  
Einganges : Scheibenfluh

---

Höhe des Einganges :  
Höchster Punkt :  
Tiefster Punkt :  
Spiegelhöhle, Name des nächst-  
gelegenen offenen Wasserlau-  
fes :  
Länge sämtlicher Strecken :  
Stratigraphie, Gestein :  
Pläne in (vergl. Lit.) :

Hauptcharakter : Tropfstein-,  
Kristall-, Eis-, aktive  
Wasser-, trockene Wasser-  
höhle, Schacht, Abris,  
Prähistor.Fundstelle,  
Künstlich.  
(nicht Zutreffendes durch-  
streichen)  
Bisherige Bearbeitung :  
Tourist., Morpholog., Hy-  
drograph., Genese, Geolog.,  
Metereolog., Botanik, Zoo-  
log., Palaeontolog., Prä-  
histor., Geschichte.  
(Zutreffendes unterstreichen)  
Erschliessungs-Daten :

---

Allgemeine Charakteristik und Bemerkungen :

---

Literatur : (Die Zitate beziehen sich auf die Literatur-Kartei)

- 1770 Walser, S. 445: "Tiefe unergründlich"  
1838-39 Meyer von Knonau 1, S. 279: "eine tiefe Höhle".  
1835-46 Gemälde Schweiz 3,1, S. 243: "Höhle unter dem Scheibengütsch". Sagen.  
1904 Egli, S. 83: Namen.



Name : Eaziloch  
Gemeinde :  
Besitzer :  
Als Schauöhle bewirtschaftet :  
ja, nein  
Zahl der Anlagen :  
Bearbeiter des Katasterblattes :

Kanton : LU                    Kataster No. 11.  
Siegfried-Atlas  
Blatt : 200  
Ortslage des  
Einganges : 1600 m NO P.1411

---

Höhe des Einganges :  
Höchster Punkt :  
Tiefster Punkt :  
Spiegelhöhle, Name des nächst-  
gelegenen offenen Wasserlau-  
fes :  
Länge sämtlicher Strecken :  
Stratigraphie, Gestein :  
Pläne in (vergl. Lit.) :

Hauptcharakter : Tropfstein-,  
Kristall-, Eis-, aktive  
Wasser-, trockene Wasser-  
höhle, Schacht, Abris,  
Prähistor.Fundstelle,  
Künstlich.  
(nicht Zutreffendes durch-  
streichen)  
Bisherige Bearbeitung :  
Tourist., Morpholog., Hy-  
drograph., Genese, Geolog.,  
Metereolog., Botanik, Zoo-  
log., Palaeontolog., Prä-  
histor., Geschichte.  
(Zutreffendes unterstreichen)  
Erschliessungs-Daten :

---

Allgemeine Charakteristik und Bemerkungen :

---

Literatur : (Die Zitate beziehen sich auf die Literatur-Kartei)

- 1835-46 Gemälde Schweiz 3,1, S. 244: Lage, Sagen.  
1904 Egli, S. 80: Namen.  
1902-10 Geogr. Lexicon, 2, S. 38: "Tiefe und gefährliche Schlucht".



A A R G A U

1. Teufelsloch, Hasenberg - 157
2. Höhle, Mittelsulz - 33
3. Heidenloch, Aarburg - 149
4. SÄlihöhle - 149
5. Gleichaufshöhle - 29
6. Heideloch - 156
7. Wideregghöhle - 35



Name : Teufelsloch  
Gemeinde :  
Besitzer :  
Als Schauhöhle bewirtschaftet :  
ja, nein  
Zahl der Anlagen :  
Bearbeiter des Katasterblattes :

Kanton : AG                    Kataster No. 1  
Siegfried-Atlas  
Blatt : 157  
Ortslage des  
Einganges : Auf dem Hasenberg

---

Höhe des Einganges :  
Höchster Punkt :  
Tiefster Punkt :  
Spiegelhöhle, Name des nächst-  
gelegenen offenen Wasserlau-  
fes :  
Länge sämtlicher Strecken :  
Stratigraphie, Gestein :  
Pläne in (vergl. Lit.) :

Hauptcharakter : Tropfstein-,  
Kristall-, Eis-, aktive  
Wasser-, trockene Wasser-  
höhle, Schacht, Abris,  
Prähistor.Fundstelle,  
Künstlich.  
(nicht Zutreffendes durch-  
streichen)  
Bisherige Bearbeitung :  
Tourist., Morpholog., Hy-  
drograph., Genese, Geolog.,  
Metereolog., Botanik, Zoo-  
log., Palaeontolog., Prä-  
histor., Geschichte.  
(Zutreffendes unterstreichen)  
Erschliessungs-Daten :

---

Allgemeine Charakteristik und Bemerkungen :

---

Literatur : (Die Zitate beziehen sich auf die Literatur-Kartei)

1835-46 Gemälde Schweiz I, 1.1, S. 120: Name.  
1904 Egli, S. 84:Name.

Name : **Höhle, Mittelsulz**  
Gemeinde :  
Besitzer :  
Als Schauhöhle bewirtschaftet :  
ja, nein  
Zahl der Anlagen :  
Bearbeiter des Katasterblattes :

Kanton : **AG**  
Siegfried-Atlas  
Blatt : **33**  
Ortslage des  
Einganges :

Kataster No. 2.

---

Höhe des Einganges :  
Höchster Punkt :  
Tiefster Punkt :  
Spiegelhöhle, Name des nächst-  
gelegenen offenen Wasserlau-  
fes :  
Länge sämtlicher Strecken :  
Stratigraphie, Gestein :  
Pläne in (vergl. Lit.) :

Hauptcharakter : Tropfstein-,  
Kristall-, Eis-, aktive  
Wasser-, trockene Wasser-  
höhle, Schacht, Abris,  
Prähistor. Fundstelle,  
Künstlich.  
(nicht Zutreffendes durch-  
streichen)  
Bisherige Bearbeitung :  
Tourist., Morpholog., Hy-  
drograph., Genese, Geolog.,  
Metereolog., Botanik, Zoo-  
log., Palaeontolog., Prä-  
histor., Geschichte.  
(Zutreffendes unterstreichen)  
Erschliessungs-Daten :

---

Allgemeine Charakteristik und Bemerkungen :

---

Literatur : (Die Zitate beziehen sich auf die Literatur-Kartei)

- 1838-39 Meyer von Knonau: II, S. 192: "in einer Höhle die Luft so verdorben,  
dass hinein gegangene Tiere dadurch den Tod fanden".  
1865 Lutz 2, S. 305: "Mofette mit nephitischem Gift".  
1904 Egli, S. 83: Namen.

Name : Heidenloch  
Gemeinde :  
Besitzer :  
Als Schauöhle bewirtschaftet :  
ja, nein  
Zahl der Anlagen :  
Bearbeiter des Katasterblattes :

Kanton : AG                      Kataster No. 3  
Siegfried-Atlas  
Blatt : 149  
Ortslage des  
Einganges : Aarburg, 500 m  
S. Wartburg

---

Höhe des Einganges :  
Höchster Punkt :  
Tiefster Punkt :  
Spiegelhöhle, Name des nächst-  
gelegenen offenen Wasserlau-  
fes :  
Länge sämtlicher Strecken :  
Stratigraphie, Gestein :  
Pläne in (vergl. Lit.) :

Hauptcharakter : Tropfstein-,  
Kristall-, Eis-, aktive  
Wasser-, trockene Wasser-  
höhle, Schacht, Abris,  
Prähistor.Fundstelle,  
Künstlich.  
(nicht Zutreffendes durch-  
streichen)  
Bisherige Bearbeitung :  
Tourist., Morpholog., Hy-  
drograph., Genese, Geolog.,  
Metereolog., Botanik, Zoo-  
log., Palaeontolog., Prä-  
histor., Geschichte.  
(Zutreffendes unterstreichen)  
Erschliessungs-Daten :

---

Allgemeine Charakteristik und Bemerkungen :

---

Literatur : (Die Zitate beziehen sich auf die Literatur-Kartei)

Name : Salihöhle  
Gemeinde :  
Besitzer :  
Als Schauhöhle bewirtschaftet :  
ja, nein  
Zahl der Anlagen :  
Bearbeiter des Katasterblattes :

Kanton : AG  
Siegfried-Atlas  
Blatt : 149  
Ortslage des  
Einganges : 800 m NW P. 666.8  
Kataster No. 4

Höhe des Einganges :  
Höchster Punkt :  
Tiefster Punkt :  
Spiegelhöhle, Name des nächst-  
gelegenen offenen Wasserlau-  
fes :  
Länge sämtlicher Strecken :  
Stratigraphie, Gestein :  
Pläne in (vergl. Lit.) :

Hauptcharakter : Tropfstein-,  
Kristall-, Eis-, aktive  
Wasser-, trockene Wasser-  
höhle, Schacht, Abris,  
Prähistor. Fundstelle,  
Künstlich.  
(nicht Zutreffendes durch-  
streichen)  
Bisherige Bearbeitung :  
Tourist., Morpholog., Hy-  
drograph., Genese, Geolog.,  
Metereolog., Botanik, Zoo-  
log., Palaeontolog., Prä-  
histor., Geschichte.  
(Zutreffendes unterstreichen)  
Erschliessungs-Daten :

Allgemeine Charakteristik und Bemerkungen :

Literatur : (Die Zitate beziehen sich auf die Literatur-Kartei)

- 1906 Anz.schweiz.Altertumskd., N.F. 8, S. 327: prähist. Notiz.  
1907 " " " " N.F. 9, S. 63, 258: " "  
1909 Jber.schweiz.Ges.Urgesch. 1, S. 26-27: Prähistorie.  
1923 " " " " 14, S. 19-20: "  
1926 Tschumi, S. 26: prähistor. Notiz.



Name : Gleichaufhöhle  
Gemeinde :  
Besitzer :  
Als Schauhöhle bewirtschaftet :  
ja, nein  
Zahl der Anlagen :  
Bearbeiter des Katasterblattes :

Kanton : AG                      Kataster No.5  
Siegfried-Atlas  
Blatt :                      29  
Ortslage des  
Einganges : am Onsbarg bei Magden

---

Höhe des Einganges :  
Höchster Punkt :  
Tiefster Punkt :  
Spiegelhöhle, Name des nächst-  
gelegenen offenen Wasserlau-  
fes :  
Länge sämtlicher Strecken :  
Stratigraphie, Gestein :  
Pläne in (vergl. Lit.) :

Hauptcharakter : Tropfstein-,  
Kristall-, Eis-, aktive  
Wasser-, trockene Wasser-  
höhle, Schacht, Abris,  
Prähistor. Fundstelle,  
Künstlich.  
(nicht Zutreffendes durch-  
streichen)  
Bisherige Bearbeitung :  
Tourist., Morpholog., Hy-  
drograph., Genese, Geolog.,  
Metereolog., Botanik, Zoo-  
log., Palaeontolog., Prä-  
histor., Geschichte.  
(Zutreffendes unterstreichen)  
Erschliessungs-Daten :

---

Allgemeine Charakteristik und Bemerkungen :

---

Literatur : (Die Zitate beziehen sich auf die Literatur-Kartei)

1928 Jber.schweiz.Ges.Urgesch. 19, S. 123: "4 m. lang, 8 m. Seitengang in  
grössere Kammer". Prähist. Notiz.

Name : Heideloch  
Gemeinde :  
Besitzer :  
Als Schauhöhle bewirtschaftet :  
ja, nein  
Zahl der Anlagen :  
Bearbeiter des Katasterblattes :

Kanton : AG                    Kataster No. 6.  
Siegfried-Atlas  
Blatt : 156  
Ortslage des  
Einganges : Egliswil

---

Höhe des Einganges :  
Höchster Punkt :  
Tiefster Punkt :  
Spiegelhöhle, Name des nächst-  
gelegenen offenen Wasserlau-  
fes :  
Länge sämtlicher Strecken :  
Stratigraphie, Gestein :  
Pläne in (vergl. Lit.) :

Hauptcharakter : Tropfstein-,  
Kristall-, Eis-, aktive  
Wasser-, trockene Wasser-  
höhle, Schacht, Abris,  
Prähistor.Fundstelle,  
Künstlich.  
(nicht Zutreffendes durch-  
streichen)  
Bisherige Bearbeitung :  
Tourist., Morpholog., Hy-  
drograph., Genese, Geolog.,  
Metereolog., Botanik, Zoo-  
log., Palaeontolog., Prä-  
histor., Geschichte.  
(Zutreffendes unterstreichen)  
Erschliessungs-Daten :

---

Allgemeine Charakteristik und Bemerkungen :

---

Literatur : (Die Zitate beziehen sich auf die Literatur-Kartei)

1931 Jber.schweiz.Ges.Urgesch. 22, S. 102: Namen.

Name : Wideregghöhle  
Gemeinde :  
Besitzer :  
Als Schauhöhle bewirtschaftet :  
ja, nein  
Zahl der Anlagen :  
Bearbeiter des Katasterblattes :

Kanton : AG                      Kataster No. 7.  
Siegfried-Atlas  
Blatt : 35  
Ortslage des  
Einganges : Effingen, 200 m.  
S.P. 569

---

Höhe des Einganges :  
Höchster Punkt :  
Tiefster Punkt :  
Spiegelhöhle, Name des nächst-  
gelegenen offenen Wasserlau-  
fes :  
Länge sämtlicher Strecken : 20 m  
Stratigraphie, Gestein :  
Pläne in (vergl. Lit.) :

Hauptcharakter : Tropfstein-,  
Kristall-, Eis-, aktive  
Wasser-, trockene Wasser-  
höhle, Schacht, Abris,  
Prähistor. Fundstelle,  
Künstlich.  
(nicht Zutreffendes durch-  
streichen)  
Bisherige Bearbeitung :  
Tourist., Morpholog., Hy-  
drograph., Genese, Geolog.,  
Metereolog., Botanik, Zoo-  
log., Palaeontolog., Prä-  
histor., Geschichte.  
(Zutreffendes unterstreichen)  
Erschliessungs-Daten :

---

Allgemeine Charakteristik und Bemerkungen :

---

Literatur : (Die Zitate beziehen sich auf die Literatur-Kartei)  
1932 Jber. schweiz. Ges. Urgesch. 23, S. 98: "20 m tief, 10 m breit".  
Prähist. Notiz.



B A S E L

1. Pfeffingerröhle, Pfeffingen - 10
2. Hollenberghöhle I, Birseck - 10
3. Abri, Angenstein - 10
4. Ermitage, Birseck - 9
5. Abri, Hohler Felsen, Birseck - 8
6. Oberste Höhle, Hohler Felsen, Birseck - 8
7. Mittlere Höhle, Hohler Felsen, Birseck - 8
8. Reichensteiner Höhle, Birseck - 8
9. Höhle am Fröschenbach, Muttens - 8
10. Bislöcher, Oltingen - 147
11. Bruderloch, Wenslingen - 31
12. Abri, Tecknau - 31
13. Höhle, Augst - 28
14. Höhle am Violonbach, Giebenach - 28
15. Höhle, Schloss Wildenstein - 146
16. Bruderloch, Oltingen - 147
17. Bettlerloch, Gundeldingen - 8
18. Büttenloch - 9
19. Höhle am Schalberg - 10
20. Teufelsküche - 31



Name : Höhlen Arlesheim  
Gemeinde :  
Besitzer :  
Als Schauhöhle bewirtschaftet :  
ja, nein  
Zahl der Anlagen :  
Bearbeiter des Katasterblattes :

Kanton : BL  
Siegfried-Atlas  
Blatt :  
Ortslage des  
Einganges :  
Kataster No.

Höhe des Einganges :  
Höchster Punkt :  
Tiefster Punkt :  
Spiegelhöhle, Name des nächst-  
gelegenen offenen Wasserlau-  
fes :  
Länge sämtlicher Strecken :  
Stratigraphie, Gestein :  
Pläne in (vergl. Lit.) :

Hauptcharakter : Tropfstein-,  
Kristall-, Eis-, aktive  
Wasser-, trockene Wasser-  
höhle, Schacht, Abris,  
Prähistor. Fundstelle,  
Künstlich.  
(nicht Zutreffendes durch-  
streichen)  
Bisherige Bearbeitung :  
Tourist., Morpholog., Hy-  
drograph., Genese, Geolog.,  
Metereolog., Botanik, Zoo-  
log., Palaeontolog., Prä-  
histor., Geschichte.  
(Zutreffendes unterstreichen)  
Erschliessungs-Daten :

Allgemeine Charakteristik und Bemerkungen :

Literatur : (Die Zitate beziehen sich auf die Literatur-Kartei)

1789 Bridel, S. 28-33.  
1821 Merian, S. 62: Genese.  
1904 Egli, S. 78: Namen.

Name : Pfefflingerhöhle  
Gemeinde :  
Besitzer :  
Als Schauhöhle bewirtschaftet :  
ja, nein  
Zahl der Anlagen :  
Bearbeiter des Katasterblattes :

Kanton : BL                    Kataster No. 1  
Siegfried-Atlas  
Blatt : 10  
Ortslage des  
Einganges : 100 m. o Ruines  
Grellingen

Höhe des Einganges :  
Höchster Punkt :  
Tiefster Punkt :  
Spiegelhöhle, Name des nächst-  
gelegenen offenen Wasserlau-  
fes :  
Länge sämtlicher Strecken :  
Stratigraphie, Gestein :  
Pläne in (vergl. Lit.) :

Hauptcharakter : Tropfstein-,  
Kristall-, Eis-, aktive  
Wasser-, trockene Wasser-  
höhle, Schacht, Abris,  
Prähistor. Fundstelle,  
Künstlich.  
(nicht Zutreffendes durch-  
streichen)  
Bisherige Bearbeitung :  
Tourist., Morpholog., Hy-  
drograph., Genese, Geolog.,  
Metereolog., Botanik, Zoo-  
log., Palaeontolog., Prä-  
histor., Geschichte.  
(Zutreffendes unterstreichen)  
Erschliessungs-Daten :

Allgemeine Charakteristik und Bemerkungen :

Literatur : (Die Zitate beziehen sich auf die Literatur-Kartei)

- 1821 <sup>19</sup>Merz, S. 62: "Tropfsteine".  
1851 Siegfried, S. 100: Name.  
1875 Quinquerez, S. 513: Notiz.  
1904 Egli, S. 82: Namen.  
1905 Machacek, S. 131: "Höhlensais in der Höhle".



Name : Hollenberghöhle I

Gemeinde :

Besitzer :

Als Schauhöhle bewirtschaftet :  
ja, nein

Zahl der Anlagen :

Bearbeiter des Katasterblattes :

Kanton : BL

Kataster No. 2.

Siegfried-Atlas

Blatt : 10

Ortslage des

Einganges : 400 m. SO Schlossmühle  
Birseck

---

Höhe des Einganges : ca. 450 m.

Höchster Punkt :

Tiefster Punkt :

Spiegelhöhle, Name des nächst-  
gelegenen offenen Wasserlau-  
fes :

Länge sämtlicher Strecken : 7 m.

Stratigraphie, Gestein :

Pläne in (vergl. Lit.) :

---

Hauptcharakter : Tropfstein-,

Kristall-, Eis-, aktive

Wasser-, trockene Wasser-

höhle, Schacht, Abris,

Prähistor. Fundstelle,

Künstlich.

(nicht Zutreffendes durch-  
streichen)

Bisherige Bearbeitung :

Tourist., Morpholog., Hy-

drograph., Genese, Geolog.,

Metereolog., Botanik, Zoo-

log., Palaeontolog., Prä-

histor., Geschichte.

(Zutreffendes unterstreichen)

Erschliessungs-Daten :

---

Allgemeine Charakteristik und Bemerkungen :

---

Literatur : (Die Zitate beziehen sich auf die Literatur-Kartei)

1918 Sarasin, S. 184: Morphologie, 7 m tief, 3.6 m breit, 2.2 bis 3.9 m  
hoch. Grabungsbericht. Prähistorie. Daneben "noch einige Höhlen".

Name : Abri, Angenstein  
Gemeinde :  
Besitzer :  
Als Schauhöhle bewirtschaftet :  
ja, nein  
Zahl der Anlagen :  
Bearbeiter des Katasterblattes :

Kanton : BL                    Kataster No. 3.  
Siegfried-Atlas  
Blatt : 10  
Ortslage des  
Einganges : über dem Steinbruch ge-  
genüber Schlossfelse

---

Höhe des Einganges :  
Höchster Punkt :  
Tiefster Punkt :  
Spiegelhöhle, Name des nächst-  
gelegenen offenen Wasserlau-  
fes :  
Länge sämtlicher Strecken :  
Stratigraphie, Gestein :  
Pläne in (vergl. Lit.) :

Hauptcharakter : Tropfstein-,  
Kristall-, Eis-, aktive  
Wasser-, trockene Wasser-  
höhle, Schacht, Abris,  
Prähistor. Fundstelle,  
Künstlich.  
(nicht Zutreffendes durch-  
streichen)  
Bisherige Bearbeitung :  
Tourist., Morpholog., Hy-  
drograph., Genese, Geolog.,  
Metereolog., Botanik, Zoo-  
log., Palaeontolog., Prä-  
histor., Geschichte.  
(Zutreffendes unterstreichen)  
Erschliessungs-Daten :

---

Allgemeine Charakteristik und Bemerkungen :

---

Literatur : (Die Zitate beziehen sich auf die Literatur-Kartei)

1918 Sarasin, S. 185-186: Grabungsbericht, Morphologie, Prähist.  
1926 Tschumi, S. 32: prähist. Notiz.

Name : **Höhle Ermitage**  
Gemeinde :  
Besitzer :  
Als Schauhöhle bewirtschaftet :  
ja, nein  
Zahl der Anlagen :  
Bearbeiter des Katasterblattes :

Kanton : **BL**                      Kataster No. **4.**  
Siegfried-Atlas  
Blatt :                      **8**  
Ortslage des  
Einganges : **100 m NO Schlossmühle**  
   **Birseck**

---

Höhe des Einganges : **373 m**  
Höchster Punkt :  
Tiefster Punkt :  
Spiegelhöhle, Name des nächst-  
gelegenen offenen Wasserlau-  
fes :  
Länge sämtlicher Strecken :  
Stratigraphie, Gestein :  
Pläne in (vergl. Lit.) : **1918 Sarasin**

Hauptcharakter : Tropfstein-,  
Kristall-, Eis-, aktive  
Wasser-, trockene Wasser-  
höhle, Schacht, Abris,  
Prähistor.Fundstelle.  
Künstlich.  
(nicht Zutreffendes durch-  
streichen)  
Bisherige Bearbeitung :  
Tourist., Morpholog., Hy-  
drograph., Genese, Geolog.,  
Meteoreolog., Botanik, Zoo-  
log., Palaeontolog., Prä-  
histor., Geschichte.  
(Zutreffendes unterstreichen)  
Erschliessungs-Daten :

---

Allgemeine Charakteristik und Bemerkungen :

---

Literatur : (Die Zitate beziehen sich auf die Literatur-Kartei)

- 1913 Sarasin S. 566-570: Prähistorie.  
1910 Sarasin : Prähistorie.  
1910 Jber.schweiz.Ges.Urgesch. 2, S. 31-32: Prähistorie.  
1912 Cartailhac & Sarasin : Prähistorie.  
1918 Sarasin, S. 84-175: Grundriss 1: 100, 4 Profile. Morphologie, Grabungsbe-  
richt, Paläontologie, Prähistorie.  
1926 Tschumi, S. 31 prähist. Notiz.

Name : Abri, Hohler Gelsen  
Gemeinde :  
Besitzer :  
Als Schauhöhle bewirtschaftet :  
ja, nein  
Zahl der Anlagen :  
Bearbeiter des Katasterblattes :

Kanton : BL                      Kataster No 5.  
Siegfried-Atlas  
Blatt : 8  
Ortslage des  
Einganges : 200 m NO Schlossmühle  
Birseck

---

Höhe des Einganges : ca. 390 m  
Höchster Punkt :  
Tiefster Punkt :  
Spiegelhöhle, Name des nächst-  
gelegenen offenen Wasserlau-  
fes :  
Länge sämtlicher Strecken :  
Stratigraphie, Gestein :  
Pläne in (vergl. Lit.) : 1918 Sarasin

---

Hauptcharakter : Tropfstein-,  
Kristall-, Eis-, aktive  
Wasser-, trockene Wasser-  
höhle, Schacht, Abris,  
Prähistor. Fundstelle,  
Künstlich.  
(nicht Zutreffendes durch-  
streichen)  
Bisherige Bearbeitung :  
Tourist., Morpholog., Hy-  
drograph., Genese, Geolog.,  
Metereolog., Botanik, Zoo-  
log., Palaeontolog., Prä-  
histor., Geschichte.  
(Zutreffendes unterstreichen)  
Erschliessungs-Daten :

---

Allgemeine Charakteristik und Bemerkungen :

---

Literatur : (Die Zitate beziehen sich auf die Literatur-Kartei)

1918 Sarasin, S. 176-181: Grundriss, Morphologie, Grabungsbericht, Prähistorie,  
Paläontologie.  
1926 Tschumi, S. 32: prähist. Notiz.

Name : Oberste Höhle, Hohler Felsen

Gemeinde :

Besitzer :

Als Schauhöhle bewirtschaftet :  
ja, nein

Zahl der Anlagen :

Bearbeiter des Katasterblattes :

Kanton :BL

Kataster No. 6

Siegfried-Atlas

Blatt : 8

Ortslage des

Einganges : 50 m N P. 490

---

Höhe des Einganges :

Höchster Punkt :

Tiefster Punkt :

Spiegelhöhle, Name des nächst-  
gelegenen offenen Wasserlau-  
fes :

Länge sämtlicher Strecken : 6.5 m

Stratigraphie, Gestein :

Pläne in (vergl. Lit.) :

Hauptcharakter : Tropfstein-,  
Kristall-, Eis-, aktive  
Wasser-, trockene Wasser-  
höhle, Schacht, Abris,  
Prähistor. Fundstelle,  
Künstlich.

(nicht Zutreffendes durch-  
streichen)

Bisherige Bearbeitung :

Tourist., Morpholog., Hy-  
drograph., Genese, Geolog.,  
Metereolog., Botanik, Zoo-  
log., Palaeontolog., Prä-  
histor., Geschichte.

(Zutreffendes unterstreichen)

Erschliessungs-Daten :

---

Allgemeine Charakteristik und Bemerkungen :

---

Literatur : (Die Zitate beziehen sich auf die Literatur-Kartei)

1918 Sarasin, S. 182-183: 6.5 m lang, 5 m breit, 1.75 m hoch.  
Grabungsbericht.

Name : Mittlere Höhle, Hohler Felsen

Gemeinde :

Besitzer :

Als Schauhöhle bewirtschaftet :  
ja, nein

Zahl der Anlagen :

Bearbeiter des Katasterblattes :

Kanton : BL

Kataster No.7

Siegfried-Atlas

Blatt : 8

Ortslage des

Einganges : 150 m N P. 490

---

Höhe des Einganges :

Höchster Punkt :

Tiefster Punkt :

Spiegelhöhle, Name des nächst-  
gelegenen offenen Wasserlau-  
fes :

Länge sämtlicher Strecken : 10 m

Stratigraphie, Gestein :

Pläne in (vergl. Lit.) :

---

Hauptcharakter : Tropfstein-,  
Kristall-, Eis-, aktive  
Wasser-, trockene Wasser-  
höhle, Schacht, Abris,  
Prähistor. Fundstelle.  
Künstlich.

(nicht Zutreffendes durch-  
streichen)

Bisherige Bearbeitung :

Tourist., Morpholog., Hy-  
drograph., Genese, Geolog.,  
Metereolog., Botanik, Zoo-  
log., Palaeontolog., Prä-  
histor., Geschichte.

(Zutreffendes unterstreichen)

Erschliessungs-Daten :

---

Allgemeine Charakteristik und Bemerkungen :

---

Literatur : (Die Zitate beziehen sich auf die Literatur-Kartei)

1918 Sarasin, S. 182-183: Halle mit Gängen, 10 m lang, 5.5 m breit.  
Grabungsbericht.

Name : Reichensteinerhöhle od.  
Gemeinde : Unterste Doppelhöhle  
Besitzer :  
Als Schauhöhle bewirtschaftet :  
ja, nein  
Zahl der Anlagen :  
Bearbeiter des Katasterblattes :

Kanton : BL                   Kataster No 8  
Siegfried-Atlas  
Blatt : 8  
Ortslage des  
Einganges : 200 m N P. 490

---

Höhe des Einganges :  
Höchster Punkt :  
Tiefster Punkt :  
Spiegelhöhle, Name des nächst-  
gelegenen offenen Wasserlau-  
fes :  
Länge sämtlicher Strecken :  
Stratigraphie, Gestein :  
Pläne in (vergl. Lit.) :

Hauptcharakter : Tropfstein-,  
Kristall-, Eis-, aktive  
Wasser-, trockene Wasser-  
höhle, Schacht, Abris,  
Prähistor. Fundstelle,  
Künstlich.  
(nicht Zutreffendes durch-  
streichen)  
Bisherige Bearbeitung :  
Tourist., Morpholog., Hy-  
drograph., Genese, Geolog.,  
Metereolog., Botanik, Zoo-  
log., Palaeontolog., Prä-  
histor., Geschichte.  
(Zutreffendes unterstreichen)  
Erschliessungs-Daten :

---

Allgemeine Charakteristik und Bemerkungen :

---

Literatur : (Die Zitate beziehen sich auf die Literatur-Kartei)

1918 Sarasin, S. 182-183: Grabungsbericht. Prähistorie.

1821 Merian, S. 62: Genese.

1904 Egli, S. 83: Name.

1910 Jber.schweiz.Ges.Urgesch. 2, S. 33: prähist. Notiz.

Name : **Höhle am Fröschenbach**

Gemeinde :

Besitzer :

Als Schauhöhle bewirtschaftet :  
ja, nein

Zahl der Anlagen :

Bearbeiter des Katasterblattes :

Kanton : **BL**

Kataster No. **9**

Siegfried-Atlas

Blatt : **8**

Ortslage des

Einganges : **Fröschenbach bei Muttens**

---

Höhe des Einganges :

Höchster Punkt :

Tiefster Punkt :

Spiegelhöhle, Name des nächst-  
gelegenen offenen Wasserlaufes :

Länge sämtlicher Strecken :

Stratigraphie, Gestein : **Nagelfluh**

Pläne in (vergl. Lit.) :

Hauptcharakter : Tropfstein-,  
Kristall-, Eis-, aktive  
Wasser-, trockene Wasser-  
höhle, Schacht, Abris,  
Prähistor. Fundstelle,  
Künstlich.

(nicht Zutreffendes durch-  
streichen)

Bisherige Bearbeitung :

Tourist., Morpholog., Hy-  
drograph., Genese, Geolog.,  
Metereolog., Botanik, Zoo-  
log., Palaeontolog., Prä-  
histor., Geschichte.

(Zutreffendes unterstreichen)

Erschliessungs-Daten :

---

Allgemeine Charakteristik und Bemerkungen :

---

Literatur : (Die Zitate beziehen sich auf die Literatur-Kartei)

1821 Merian, S. 132: Genese der Tropfsteine.

1904 Egli, S. 82: Namen.



Name : Eislöcher

Gemeinde :

Besitzer :

Als Schauhöhle bewirtschaftet :  
ja, nein

Zahl der Anlagen :

Bearbeiter des Katasterblattes :

Kanton : BL

Kataster No. 10

Siegfried-Atlas

Blatt : 147

Ortslage des

Einganges : Oltingen, beim Kalkofen,  
an der Spitzfluh

---

Höhe des Einganges :

Höchster Punkt :

Tiefster Punkt :

Spiegelhöhle, Name des nächst-  
gelegenen offenen Wasserlau-  
fes :

Länge sämtlicher Strecken :

Stratigraphie, Gestein :

Pläne in (vergl. Lit.) :

Hauptcharakter : Tropfstein-,  
Kristall-, Eis-, aktive  
Wasser-, trockene Wasser-  
höhle, Schacht, Abris,  
Prähistor.Fundstelle,  
Künstlich.

(nicht Zutreffendes durch-  
streichen)

Bisherige Bearbeitung :

Tourist., Morpholog., Hy-  
drograph., Genese, Geolog.,  
Metereolog., Botanik, Zoo-  
log., Palaeontolog., Prä-  
histor., Geschichte.

(Zutreffendes unterstreichen)

Erschliessungs-Daten :

---

Allgemeine Charakteristik und Bemerkungen :

---

Literatur : (Die Zitate beziehen sich auf die Literatur-Kartei)

1851 Seigfried, S. 100: Temperaturangabe.

1904 Egli, S. 80: Namen.

1905 Machacek, S. 131: Namen.

Name : Bruderloch  
Gemeinde :  
Besitzer :  
Als Schauhöhle bewirtschaftet :  
ja, nein  
Zahl der Anlagen :  
Bearbeiter des Katasterblattes :

Kanton : **BL**                      Kataster No. 11  
Siegfried-Atlas  
Blatt :                      **31**  
Ortslage des  
Einganges : bei Wenslingen, oberhalb  
Maisprach, nahe P. 566, 600 m SW  
Wenslingen

---

Höhe des Einganges :  
Höchster Punkt :  
Tiefster Punkt :  
Spiegelhöhle, Name des nächst-  
gelegenen offenen Wasserlau-  
fes :  
Länge sämtlicher Strecken :  
Stratigraphie, Gestein :  
Pläne in (vergl. Lit.) :

Hauptcharakter : Tropfstein-,  
Kristall-, Eis-, aktive  
Wasser-, trockene Wasser-  
höhle, Schacht, Abris,  
Prähistor.Fundstelle,  
Künstlich.  
(nicht Zutreffendes durch-  
streichen)  
Bisherige Bearbeitung :  
Tourist., Morpholog., Hy-  
drograph., Genese, Geolog.,  
Meteoreolog., Botanik, Zoo-  
log., Palaeontolog., Prä-  
histor., Geschichte.  
(Zutreffendes unterstreichen)  
Erschliessungs-Daten :

---

Allgemeine Charakteristik und Bemerkungen :

---

Literatur : (Die Zitate beziehen sich auf die Literatur-Kartei)

1821 Merian, S. 53: Genese, Tropfsteine.  
1851 Siegfried, S. 157a Name.  
1904 Egli, S. 79: Name.  
1912 Jber.schweiz.Ges.Urgesch. 4, S. 35: Name.  
1930        "                      "                      21, S. 116: Name.

Name : Abri Tecknau  
Gemeinde :  
Besitzer :  
Als Schauhöhle bewirtschaftet :  
ja, nein  
Zahl der Anlagen :  
Bearbeiter des Katasterblattes :

Kanton : BL                    Kataster No. 12  
Siegfried-Atlas  
Blatt : 31  
Ortslage des  
Einganges : im Eithal, bei P.480

---

Höhe des Einganges :  
Höchster Punkt :  
Tiefster Punkt :  
Spiegelhöhle, Name des nächst-  
gelegenen offenen Wasserlau-  
fes :  
Länge sämtlicher Strecken :  
Stratigraphie, Gestein :  
Pläne in (vergl. Lit.) :

Hauptcharakter : Tropfstein-,  
Kristall-, Eis-, aktive  
Wasser-, trockene Wasser-  
höhle, Schacht, Abris,  
Prähistor.Fundstelle,  
Künstlich.  
(nicht Zutreffendes durch-  
streichen)  
Bisherige Bearbeitung :  
Tourist., Morpholog., Hy-  
drograph., Genese, Geolog.,  
Metereolog., Botanik, Zoo-  
log., Palaeontolog., Prä-  
histor., Geschichte.  
(Zutreffendes unterstreichen)  
Erschliessungs-Daten :

---

Allgemeine Charakteristik und Bemerkungen :

---

Literatur : (Die Zitate beziehen sich auf die Literatur-Kartei)

1930 Jber.schweiz.Ges. Urgesch. 21, S. 117: prähist. Notiz.

Name : **Höhle, Augst**

Gemeinde :

Besitzer :

Als Schauhöhle bewirtschaftet :

ja, nein

Zahl der Anlagen :

Bearbeiter des Katasterblattes :

Kanton : **BL**  
Siegfried-Atlas

Kataster No. **13**

Blatt : **28**

Ortslage des

Einganges :

---

Höhe des Einganges :

Höchster Punkt :

Tiefster Punkt :

Spiegelhöhle, Name des nächst-  
gelegenen offenen Wasserlau-  
fes :

Länge sämtlicher Strecken :

Stratigraphie, Gestein :

Pläne in (vergl. Lit.) :

Hauptcharakter : Tropfstein-,  
Kristall-, Eis-, aktive  
Wasser-, trockene Wasser-  
höhle, Schacht, Abris,  
Prähistor.Fundstelle,  
Künstlich.

(nicht Zutreffendes durch-  
streichen)

Bisherige Bearbeitung :

Tourist., Morpholog., Hy-  
drograph., Genese, Geolog.,  
Metereolog., Botanik, Zoo-  
log., Palaeontolog., Prä-  
histor., Geschichte.

(Zutreffendes unterstreichen)

Erschliessungs-Daten :

---

Allgemeine Charakteristik und Bemerkungen :

---

Literatur : (Die Zitate beziehen sich auf die Literatur-Kartei)

1770 Walser, S. 446: "durch die alten Römer verfestigt".

Name : Höhle am Violenbach  
Gemeinde :  
Besitzer :  
Als Schauhöhle bewirtschaftet :  
ja, nein  
Zahl der Anlagen :  
Bearbeiter des Katasterblattes :

Kanton : BL                      Kataster No.14  
Siegfried-Atlas  
Blatt : 28  
Ortslage des  
Einganges : am Violenbach bei  
Giebenach

---

Höhe des Einganges :  
Höchster Punkt :  
Tiefster Punkt :  
Spiegelhöhle, Name des nächst-  
gelegenen offenen Wasserlau-  
fes :  
Länge sämtlicher Strecken :  
Stratigraphie, Gestein : Nagelfluh  
Pläne in (vergl. Lit.) :

Hauptcharakter : Tropfstein-,  
Kristall-, Eis-, aktive  
Wasser-, trockene Wasser-  
höhle, Schacht, Abris,  
Prähistor.Fundstelle,  
Künstlich.  
(nicht Zutreffendes durch-  
streichen)  
Bisherige Bearbeitung :  
Tourist., Morpholog., Hy-  
drograph., Genese, Geolog.,  
Metereolog., Botanik, Zoo-  
log., Palaeontolog., Prä-  
histor., Geschichte.  
(Zutreffendes unterstreichen)  
Erschliessungs-Daten :

---

Allgemeine Charakteristik und Bemerkungen :

---

Literatur : (Die Zitate beziehen sich auf die Literatur-Kartei)

1821 Merian, S. 132: Genese der Tropfsteine.  
1904 Egli, S. 80: Namen.

Name : Höhle, Schloss Wildenstein

Gemeinde :

Besitzer :

Als Schauhöhle bewirtschaftet :  
ja, nein

Zahl der Anlagen :

Bearbeiter des Katasterblattes :

Kanton :BL

Kataster No. 15

Siegfried-Atlas

Blatt : 146

Ortslage des

Einganges : 150 m S Schloss  
Wildenstein

---

Höhe des Einganges :

Höchster Punkt :

Tiefster Punkt :

Spiegelhöhle, Name des nächst-  
gelegenen offenen Wasserlau-  
fes :

Länge sämtlicher Strecken :

Stratigraphie, Gestein :

Pläne in (vergl. Lit.) :

Hauptcharakter : Tropfstein-,  
Kristall-, Eis-, aktive  
Wasser-, trockene Wasser-  
höhle, Schacht, Abris,  
Prähistor. Fundstelle,  
Künstlich.

(nicht Zutreffendes durch-  
streichen)

Bisherige Bearbeitung :

Tourist., Morpholog., Hy-  
drograph., Genese, Geolog.,  
Meteoreolog., Botanik, Zoo-  
log., Palaeontolog., Prä-  
histor., Geschichte.

(Zutreffendes unterstreichen)

Erschliessungs-Daten :

---

Allgemeine Charakteristik und Bemerkungen :

---

Literatur : (Die Zitate beziehen sich auf die Literatur-Kartei)

1838-39 Meyer von Knonau 1, S. 493: "Felshöhle mit kleinem Wasserfall".  
1904 Egli, S. 84: Name.

Name : Bruderloch

Gemeinde :

Besitzer :

Als Schauhöhle bewirtschaftet :  
ja, nein

Zahl der Anlagen :

Bearbeiter des Katasterblattes :

Kanton :BL

Kataster No.16

Siegfried-Atlas

Blatt : 147

Ortslage des

Einganges : bei Oltingen

---

Höhe des Einganges :

Höchster Punkt :

Tiefster Punkt :

Spiegelhöhle, Name des nächst-  
gelegenen offenen Wasserlau-  
fes :

Länge sämtlicher Strecken :

Stratigraphie, Gestein :

Pläne in (vergl. Lit.) :

Hauptcharakter : Tropfstein-,  
Kristall-, Eis-, aktive  
Wasser-, trockene Wasser-  
höhle, Schacht, Abris,  
Prähistor.Fundstelle,  
Künstlich.

(nicht Zutreffendes durch-  
streichen)

Bisherige Bearbeitung :

Tourist., Morpholog., Hy-  
drograph., Genese, Geolog.,  
Metereolog., Botanik, Zoo-  
log., Palaeontolog., Prä-  
histor., Geschichte.

(Zutreffendes unterstreichen)

Erschliessungs-Daten :

---

Allgemeine Charakteristik und Bemerkungen :

---

Literatur : (Die Zitate beziehen sich auf die Literatur-Kartei)

1838-39 Meyer von Knonau 1, S. 495: "30 Fuss tiefe Grotte".

1904 Egli, S. 79: Nanan.

Name : Bettlerloch  
Gemeinde :  
Besitzer :  
Als Schauhöhle bewirtschaftet :  
ja, nein  
Zahl der Anlagen :  
Bearbeiter des Katasterblattes :

Kanton : **BL**      Kataster No. 17  
Siegfried-Atlas  
Blatt : 8  
Ortslage des  
Einganges : Gundeldingen

---

Höhe des Einganges :  
Höchster Punkt :  
Tiefster Punkt :  
Spiegelhöhle, Name des nächst-  
gelegenen offenen Wasserlau-  
fes :  
Länge sämtlicher Strecken :  
Stratigraphie, Gestein : **Nagelfluh**  
Pläne in (vergl. Lit.) :

Hauptcharakter : Tropfstein-,  
Kristall-, Eis-, aktive  
Wasser-, trockene Wasser-  
höhle, Schacht, Abris,  
Prähistor. Fundstelle,  
Künstlich.  
(nicht Zutreffendes durch-  
streichen)  
Bisherige Bearbeitung :  
Tourist., Morpholog., Hy-  
drograph., Genese, Geolog.,  
Metereolog., Botanik, Zoo-  
log., Palaeontolog., Prä-  
histor., Geschichte.  
(Zutreffendes unterstreichen)  
Erschliessungs-Daten :

---

Allgemeine Charakteristik und Bemerkungen :

---

Literatur : (Die Zitate beziehen sich auf die Literatur-Kartei)

1821 Merian, S. 132: Genese der Tropfsteine.  
1904 Egli, S. 78: Namen.



Name : Büttenloch  
Gemeinde :  
Besitzer :  
Als Schauhöhle bewirtschaftet :  
ja, nein  
Zahl der Anlagen :  
Bearbeiter des Katasterblattes :

Kanton : BL  
Siegfried-Atlas  
Blatt : 9  
Ortslage des  
Einganges : hinter dem Bade  
Ettingen  
Kataster No. 18

---

Höhe des Einganges :  
Höchster Punkt :  
Tiefster Punkt :  
Spiegelhöhle, Name des nächst-  
gelegenen offenen Wasserlau-  
fes :  
Länge sämtlicher Strecken :  
Stratigraphie, Gestein :  
Pläne in (vergl. Lit.) :

Hauptcharakter : Tropfstein-,  
Kristall-, Eis-, aktive  
Wasser-, trockene Wasser-  
höhle, Schacht, Abris,  
Prähistor. Fundstelle,  
Künstlich.  
(nicht Zutreffendes durch-  
streichen)  
Bisherige Bearbeitung :  
Tourist., Morpholog., Hy-  
drograph., Genese, Geolog.,  
Metereolog., Botanik, Zoo-  
log., Palaeontolog., Prä-  
histor., Geschichte.  
(Zutreffendes unterstreichen)  
Erschliessungs-Daten :

---

Allgemeine Charakteristik und Bemerkungen :

---

Literatur : (Die Zitate beziehen sich auf die Literatur-Kartei)

- 1919 Jber. schweiz. Ges. Urgesch. 11, S. 20: prähist. Notiz.  
1921 " " 12, S. 36: " "  
1924 Sarasin & Stehlin : Prähistorie, Paläontologie.  
1925 Jber. schweiz. Ges. Urgesch. 16, S. 27-28: prähist., paläont. Notiz.

Name : Höhle am Schalberg  
Gemeinde :  
Besitzer :  
Als Schauhöhle bewirtschaftet :  
ja, nein  
Zahl der Anlagen :  
Bearbeiter des Katasterblattes :

Kanton : BL      Kataster No.19  
Siegfried-Atlas  
Blatt : 10  
Ortslage des  
Einganges : unterhalb der Ruine,  
120 m über Birs.

---

Höhe des Einganges : 420 m  
Höchster Punkt :  
Tiefster Punkt :  
Spiegelhöhle, Name des nächst-  
gelegenen offenen Wasserlau-  
fes :  
Länge sämtlicher Strecken :  
Stratigraphie, Gestein : Malm  
Pläne in (vergl. Lit.) :

Hauptcharakter : Tropfstein-,  
Kristall-, Eis-, aktive  
Wasser-, trockene Wasser-  
höhle, Schacht, Abris,  
Prähistor. Fundstelle,  
Künstlich.  
(nicht Zutreffendes durch-  
streichen)  
Bisherige Bearbeitung :  
Tourist., Morpholog., Hy-  
drograph., Genese, Geolog.,  
Metereolog., Botanik, Zoo-  
log., Palaeontolog., Prä-  
histor., Geschichte.  
(Zutreffendes unterstreichen)  
Erschliessungs-Daten :

---

Allgemeine Charakteristik und Bemerkungen :

---

Literatur : (Die Zitate beziehen sich auf die Literatur-Kartei)

- 1927 Vogt, S. 229: Prähistorie.  
1928 Vogt, S. 32: Prähistorie.  
1928 Jber.schweiz.Ges.Urgesch. 19, S. 26-27: Morphologie, Paläontologie.

Name : Teufelsküche  
Gemeinde :  
Besitzer :  
Als Schauhöhle bewirtschaftet :  
ja, nein  
Zahl der Anlagen :  
Bearbeiter des Katasterblattes :

Kanton : BL                      Kataster No. ~~31~~ 20  
Siegfried-Atlas  
Blatt :                      31  
Ortslage des  
Einganges : am Aletenbach  
120 m W P. 557.

---

Höhe des Einganges : ca. 550 m  
Höchster Punkt :  
Tiefster Punkt :  
Spiegelhöhle, Name des nächst-  
gelegenen offenen Wasserlau-  
fes :  
Länge sämtlicher Strecken : 40 m  
Stratigraphie, Gestein : **Hauptrogenstein**  
Pläne in (vergl. Lit.) :

Hauptcharakter : Tropfstein-,  
Kristall-, Eis-, aktive  
Wasser-, trockene Wasser-  
höhle, Schacht, Abris,  
Prähistor. Fundstelle,  
Künstlich.  
(nicht Zutreffendes durch-  
streichen)  
Bisherige Bearbeitung :  
Tourist., Morpholog., Hy-  
drograph., Genese, Geolog.,  
Metereolog., Botanik, Zoo-  
log., Palaeontolog., Prä-  
histor., Geschichte.  
(Zutreffendes unterstreichen)  
Erschliessungs-Daten :

---

Allgemeine Charakteristik und Bemerkungen :

---

Literatur : (Die Zitate beziehen sich auf die Literatur-Kartei)

- 1930 Jber. schweiz. Ges. Urgesch. 21, S. 117: Lage "Ganghöhle", prähists. Notiz.  
1932 Leuthardt : Prähistorie.  
1933 Mohler : Morphologie, Genese, Geologie, Prähistorie.



## SOLOTHURN

1. Heidenküche od. Räuberküche, Kaltbrunnental - 96
2. Lipplishöhle, Kaltbrunnental - 96
3. Enge Höhle, Kaltbrunnental - 96
4. Abri am Mättchen, Kaltbrunnental - 96
5. Höhle, Blauenstein - 93
6. Abri, Reservoir Kaltbrunnental - 96
7. Höhle, Thierstein - 96
8. Rüchi, Kaltbrunnental - 96
9. Höhle, Mariastein - 9
10. Abri, Dornach - 10
11. Höhle, Ingelsteinfluh - 10
12. Höhlen, Montsevelier - 98
13. Nidleloch, Weissenstein - 112
14. Herrenloch, Weissenstein - 112
15. Mühleloch, Olten - 149
16. Käsloch, Winznau - 149
17. Nachloch, Hohe Fluh - 148
18. Telliloch, Egerkingen - 148
19. Flühloch, Egerkingen - 162
20. Höhle am Dickenbännli - 149
21. Stiegenloshöhle - 112
22. Höhlenburg, Balm - 112
23. Herrenkeller - 112
24. Osterloch - 162
25. Höhle, Aussere Klus - 162
26. Höhle am Vogelberg - 99
27. Letthöhle - 162
28. Bettlerküche - 123
29. Höhle im "Schwalbennest" - 98
30. Höhle, Mümliswil - 99
31. Seeloch, Seewen - 97



Name : Heidenküche od. Räuberhöhle  
Gemeinde :  
Besitzer :  
Als Schauhöhle bewirtschaftet :  
ja, nein  
Zahl der Anlagen :  
Bearbeiter des Katasterblattes :

Kanton : SO                    Kataster No. 1  
Siegfried-Atlas  
Blatt : 96  
Ortslage des  
Einganges : Kaltbrunnental,  
250 m NO P. 464

---

Höhe des Einganges :  
Höchster Punkt :  
Tiefster Punkt :  
Spiegelhöhle, Name des nächst-  
gelegenen offenen Wasserlau-  
fes :  
Länge sämtlicher Strecken : 18 m  
Stratigraphie, Gestein :  
Pläne in (vergl. Lit.) :

Hauptcharakter : Tropfstein-,  
Kristall-, Eis-, aktive  
Wasser-, trockene Wasser-  
höhle, Schacht, Abris,  
Prähistor. Fundstelle,  
Künstlich.  
(nicht Zutreffendes durch-  
streichen)  
Bisherige Bearbeitung :  
Tourist., Morpholog., Hy-  
drograph., Genese, Geolog.,  
Metereolog., Botanik, Zoo-  
log., Palaeontolog., Prä-  
histor., Geschichte.  
(Zutreffendes unterstreichen)  
Erschliessungs-Daten :

---

Allgemeine Charakteristik und Bemerkungen :

---

Literatur : (Die Zitate beziehen sich auf die Literatur-Kartei)

- 1889 Thiessing, S. 44-46: Morphologie, Prähistorie.  
1904 Egli, S. 81: Namen.  
1906 Sarasin & Sarasin, S. 429 u. 445: Prähistorie.  
1907 Sarasin & Sarasin, S. 71: Prähistorie.  
1909 Jber. schweiz. Ges. Urgesch. 1, S. 25: prähist. Notiz.  
1902-10 Geogr. Lexikon 2, S. 444: prähist. Notiz.  
1918 Sarasin, S. 187:206: Morphologie, Prähistorie, Paläontologie,  
Photo Eingang.

Name : Lipplishöhle  
Gemeinde :  
Besitzer :  
Als Schauhöhle bewirtschaftet :  
ja, nein  
Zahl der Anlagen :  
Bearbeiter des Katasterblattes :

Kanton : SO                    Kataster No. 2  
Siegfried-Atlas  
Blatt : 96  
Ortslage des  
Einganges : Kaltbrunnental  
250 m OSO P. 464

---

Höhe des Einganges : ca. 460 m  
Höchster Punkt :  
Tiefster Punkt :  
Spiegelhöhle, Name des nächst-  
gelegenen offenen Wasserlau-  
fes :  
Länge sämtlicher Strecken :  
Stratigraphie, Gestein :  
Pläne in (vergl. Lit.) :

Hauptcharakter : Tropfstein-,  
Kristall-, Eis-, aktive  
Wasser-, trockene Wasser-  
höhle, Schacht, Abris,  
Prähistor.Fundstelle,  
Künstlich.  
(nicht Zutreffendes durch-  
streichen)  
Bisherige Bearbeitung :  
Tourist., Morpholog., Hy-  
drograph., Genese, Geolog.,  
Metereolog., Botanik, Zoo-  
log., Palaeontolog., Prä-  
histor., Geschichte.  
(Zutreffendes unterstreichen)  
Erschliessungs-Daten :

---

Allgemeine Charakteristik und Bemerkungen :

---

Literatur : (Die Zitate beziehen sich auf die Literatur-Kartei)

1918 Sarasin, S. 195-196: "schön domartig gewölbte Grotte".  
Grabungsbericht.



Name : Enge Höhle  
Gemeinde :  
Besitzer :  
Als Schauhöhle bewirtschaftet :  
ja, nein  
Zahl der Anlagen :  
Bearbeiter des Katasterblattes :

Kanton : SO                    Kataster No. 3  
Siegfried-Atlas  
Blatt : 96  
Ortslage des  
Einganges : Kaltbrunnental,  
200 m O P. 464

---

Höhe des Einganges :  
Höchster Punkt :  
Tiefster Punkt :  
Spiegelhöhle, Name des nächst-  
gelegenen offenen Wasserlau-  
fes :  
Länge sämtlicher Strecken :  
Stratigraphie, Gestein :  
Pläne in (vergl. Lit.) :

Hauptcharakter : Tropfstein-,  
Kristall-, Eis-, aktive  
Wasser-, trockene Wasser-  
höhle, Schacht, Abris,  
Prähistor.Fundstelle,  
Künstlich.  
(nicht Zutreffendes durch-  
streichen)  
Bisherige Bearbeitung :  
Tourist., Morpholog., Hy-  
drograph., Genese, Geolog.,  
Metereolog., Botanik, Zoo-  
log., Palaeontolog., Prä-  
histor., Geschichte.  
(Zutreffendes unterstreichen)  
Erschliessungs-Daten :

---

Allgemeine Charakteristik und Bemerkungen :

---

Literatur : (Die Zitate beziehen sich auf die Literatur-Kartei)  
1918 Sarasin, S. 195: kurzer Bericht.

Name : Abris am Mattchen  
Gemeinde :  
Besitzer :  
Als Schauhöhle bewirtschaftet :  
ja, nein  
Zahl der Anlagen :  
Bearbeiter des Katasterblattes :

Kanton : SO                    Kataster No. 4  
Siegfried-Atlas  
Blatt : 96  
Ortslage des  
Einganges : Kaltbrunnental  
100 m P. 395

---

Höhe des Einganges :  
Höchster Punkt :  
Tiefster Punkt :  
Spiegelhöhle, Name des nächst-  
gelegenen offenen Wasserlau-  
fes :  
Länge sämtlicher Strecken :  
Stratigraphie, Gestein :  
Pläne in (vergl. Lit.) :

Hauptcharakter : Tropfstein-,  
Kristall-, Eis-, aktive  
Wasser-, trockene Wasser-  
höhle, Schacht, Abris,  
Prähistor. Fundstelle,  
Künstlich.  
• (nicht Zutreffendes durch-  
streichen)  
Bisherige Bearbeitung :  
Tourist., Morpholog., Hy-  
drograph., Genese, Geolog.,  
Metereolog., Botanik, Zoo-  
log., Palaeontolog., Prä-  
histor., Geschichte.  
(Zutreffendes unterstreichen)  
Erschliessungs-Daten :

---

Allgemeine Charakteristik und Bemerkungen :

---

Literatur : (Die Zitate beziehen sich auf die Literatur-Kartei)

1918 Sarasin, S. 195: kurzer Bericht.

Name : Höhle Blauenstein  
Gemeinde :  
Besitzer :  
Als Schauhöhle bewirtschaftet :  
ja, nein  
Zahl der Anlagen :  
Bearbeiter des Katasterblattes :

Kanton : SO  
Siegfried-Atlas  
Blatt : 93  
Ortslage des  
Einganges : Lützelal, 100 m O  
P. 557.  
Kataster No. 5.

---

Höhe des Einganges :  
Höchster Punkt :  
Tiefster Punkt :  
Spiegelhöhle, Name des nächst-  
gelegenen offenen Wasserlau-  
fes :  
Länge sämtlicher Strecken :  
Stratigraphie, Gestein :  
Pläne in (vergl. Lit.) :

Hauptcharakter : Tropfstein-,  
Kristall-, Eis-, aktive  
Wasser-, trockene Wasser-  
höhle, Schacht, Abris,  
Prähistor. Fundstelle,  
Künstlich.  
(nicht Zutreffendes durch-  
streichen)  
Bisherige Bearbeitung :  
Tourist., Morpholog., Hy-  
drograph., Genese, Geolog.,  
Metereolog., Botanik, Zoo-  
log., Palaeontolog., Prä-  
histor., Geschichte.  
(Zutreffendes unterstreichen)  
Erschliessungs-Daten :

---

Allgemeine Charakteristik und Bemerkungen :

---

Literatur : (Die Zitate beziehen sich auf die Literatur-Kartei)

1918 Sarasin, S. 207-208: Morphologie, Prähistorie.

Name : Abri beim Reservoir  
Gemeinde :  
Besitzer :  
Als Schauhöhle bewirtschaftet :  
ja, nein  
Zahl der Anlagen :  
Bearbeiter des Katasterblattes :

Kanton : SO                    Kataster No. 6  
Siegfried-Atlas  
Blatt : 96  
Ortslage des  
Einganges : Kaltbrunnental

---

Höhe des Einganges :  
Höchster Punkt :  
Tiefster Punkt :  
Spiegelhöhle, Name des nächst-  
gelegenen offenen Wasserlau-  
fes :  
Länge sämtlicher Strecken :  
Stratigraphie, Gestein :  
Pläne in (vergl. Lit.) :

Hauptcharakter : Tropfstein-,  
Kristall-, Eis-, aktive  
Wasser-, trockene Wasser-  
höhle, Schacht, Abris,  
Prähistor.Fundstelle,  
Künstlich.  
(nicht Zutreffendes durch-  
streichen)  
Bisherige Bearbeitung :  
Tourist., Morpholog., Hy-  
drograph., Genese, Geolog.,  
Metereolog., Botanik, Zoo-  
log., Palaeontolog., Prä-  
histor., Geschichte.  
(Zutreffendes unterstreichen)  
Erschliessungs-Daten :

---

Allgemeine Charakteristik und Bemerkungen :

---

Literatur : (Die Zitate beziehen sich auf die Literatur-Kartei)  
1918 Sarasin, S. 195: kurzer Bericht.

Name : Höhle Thierstein  
Gemeinde :  
Besitzer :  
Als Schauhöhle bewirtschaftet :  
ja, nein  
Zahl der Anlagen :  
Bearbeiter des Katasterblattes :

Kanton : SO                    Kataster No. 7  
Siegfried-Atlas  
Blatt : 96  
Ortslage des  
Einganges : 50 m S Ruine

---

Höhe des Einganges :  
Höchster Punkt :  
Tiefster Punkt :  
Spiegelhöhle, Name des nächst-  
gelegenen offenen Wasserlau-  
fes :  
Länge sämtlicher Strecken : 9 m  
Stratigraphie, Gestein : Corallien  
Pläne in (vergl. Lit.) :

Hauptcharakter : Tropfstein-,  
Kristall-, Eis-, aktive  
Wasser-, trockene Wasser-  
höhle, Schacht, Abris,  
Prähistor.Fundstelle,  
Künstlich.  
(nicht Zutreffendes durch-  
streichen)  
Bisherige Bearbeitung :  
Tourist., Morpholog., Hy-  
drograph., Genese, Geolog.,  
Metereolog., Botanik, Zoo-  
log., Palaeontolog., Prä-  
histor., Geschichte.  
(Zutreffendes unterstreichen)  
Erschliessungs-Daten :

---

Allgemeine Charakteristik und Bemerkungen :

---

Literatur : (Die Zitate beziehen sich auf die Literatur-Kartei)

- 1891 Frey: prähist. Notiz.  
1904 Egli, S. 64: Namer.  
1905 Heierli, S. 22: prähist. Notiz.  
1907 Sarasin & Sarasin, S. 71: prähist. Notiz.  
1909 Jber.schweiz.Ges.Urgesch. 1, S. 25: prähist. Notiz.  
1918 Sarasin, S. 210-231: Morphologie. Photo Eingang. Ausgrabungsgeschichte,  
Prähistorie, Paläontologie.  
1921 Jber.schweiz.Ges.Urgesch. 12, S. 35-36: prähist. Notiz.  
1923 " " 14, S. 18.  
1924 Sarasin & Stehlin, S. 23-26: Paläontologie.  
1925 Jber.schweiz.Ges.Urgesch. 16, S. 27: paläontol. Notiz.  
1931 " " 22, S. 20: anthropol. Notiz.

Name : Höhle, Rüchi  
Gemeinde :  
Besitzer :  
Als Schauhöhle bewirtschaftet :  
ja, nein  
Zahl der Anlagen :  
Bearbeiter des Katasterblattes :

Kanton : SO                      Kataster No. 8  
Siegfried-Atlas  
Blatt :                      96  
Ortslage des  
Einganges : Kaltbrunnental

---

Höhe des Einganges :  
Höchster Punkt :  
Tiefster Punkt :  
Spiegelhöhle, Name des nächst-  
gelegenen offenen Wasserlau-  
fes :  
Länge sämtlicher Strecken :  
Stratigraphie, Gestein :  
Pläne in (vergl. Lit.) :

Hauptcharakter : Tropfstein-,  
Kristall-, Eis-, aktive  
Wasser-, trockene Wasser-  
höhle, Schacht, Abri,  
Prähistor. Fundstelle,  
Künstlich.  
(nicht Zutreffendes durch-  
streichen)  
Bisherige Bearbeitung :  
Tourist., Morpholog., Hy-  
drograph., Genese, Geolog.,  
Metereolog., Botanik, Zoo-  
log., Palaeontolog., Prä-  
histor., Geschichte.  
(Zutreffendes unterstreichen)  
Erschliessungs-Daten :

---

Allgemeine Charakteristik und Bemerkungen :

---

Literatur : (Die Zitate beziehen sich auf die Literatur-Kartei)  
1918 Sarasin, S. 195: Abri.

Name : Höhle Mariastein  
Gemeinde :  
Besitzer :  
Als Schauhöhle bewirtschaftet :  
ja, nein  
Zahl der Anlagen :  
Bearbeiter des Katasterblattes :

Kanton : SO                   Kataster No.9  
Siegfried-Atlas  
Blatt :  
Ortslage des  
Einganges : im Kloster Maria Stein

---

Höhe des Einganges :  
Höchster Punkt :  
Tiefster Punkt :  
Spiegelhöhle, Name des nächst-  
gelegenen offenen Wasserlau-  
fes :  
Länge sämtlicher Strecken :  
Stratigraphie, Gestein :  
Pläne in (vergl. Lit.) :

Hauptcharakter : Tropfstein-,  
Kristall-, Eis-, aktive  
Wasser-, trockene Wasser-  
höhle, Schacht, Abris,  
Prähistor.Fundstelle,  
Künstlich.  
(nicht Zutreffendes durch-  
streichen)  
Bisherige Bearbeitung :  
Tourist., Morpholog., Hy-  
drograph., Genese, Geolog.,  
Metereolog., Botanik, Zoo-  
log., Palaeontolog., Prä-  
histor., Geschichte.  
(Zutreffendes unterstreichen)  
Erschliessungs-Daten :

---

Allgemeine Charakteristik und Bemerkungen :

---

Literatur : (Die Zitate beziehen sich auf die Literatur-Kartei)  
1838-39 Meyer von Knonau 1, S. 471: "Höhle in Kapelle verwandelt. 20 Fuss lang  
und breit, 15 Fuss hoch, mehrere Klüfte und Spalten, durch  
Kluft nach oben in das Kloster."  
1835-46 Gemälde Schweiz 10, S. 37: (nach Meyer von Knonau).  
1904 Egli, S. 82: Namen.

Name : Abri bei Dornach  
Gemeinde :  
Besitzer :  
Als Schauhöhle bewirtschaftet :  
ja, nein  
Zahl der Anlagen :  
Bearbeiter des Katasterblattes :

Kanton : SO                      Kataster No. 10  
Siegfried-Atlas  
Blatt : 10  
Ortslage des  
Einganges : SO Dornach, 50 m  
NW P. 351

---

Höhe des Einganges :  
Höchster Punkt :  
Tiefster Punkt :  
Spiegelhöhle, Name des nächst-  
gelegenen offenen Wasserlau-  
fes :  
Länge sämtlicher Strecken :  
Stratigraphie, Gestein :  
Pläne in (vergl. Lit.) :

Hauptcharakter : Tropfstein-,  
Kristall-, Eis-, aktive  
Wasser-, trockene Wasser-  
höhle, Schacht, Abris,  
Prähistor. Fundstelle,  
Künstlich.  
(nicht Zutreffendes durch-  
streichen)  
Bisherige Bearbeitung :  
Tourist., Morpholog., Hy-  
drograph., Genese, Geolog.,  
Metereolog., Botanik, Zoo-  
log., Palaeontolog., Prä-  
histor., Geschichte.  
(Zutreffendes unterstreichen)  
Erschliessungs-Daten :

---

Allgemeine Charakteristik und Bemerkungen :

---

Literatur : (Die Zitate beziehen sich auf die Literatur-Kartei)

1904 Egli, S. 80: Namen.  
1918 Sarasin, S. 184: Notiz.



Name : Höhle, Engelsteinfluh  
Gemeinde :  
Besitzer :  
Als Schauhöhle bewirtschaftet :  
ja, nein  
Zahl der Anlagen :  
Bearbeiter des Katasterblattes :

Kanton : SO                    Kataster No.11  
Siegfried-Atlas  
Blatt : 10  
Ortslage des  
Einganges : zwischen Dornach und  
Gempen

---

Höhe des Einganges :  
Höchster Punkt :  
Tiefster Punkt :  
Spiegelhöhle, Name des nächst-  
gelegenen offenen Wasserlau-  
fes :  
Länge sämtlicher Strecken :  
Stratigraphie, Gestein :  
Pläne in (vergl. Lit.) :

Hauptcharakter : Tropfstein-,  
Kristall-, Eis-, aktive  
Wasser-, trockene Wasser-  
höhle, Schacht, Abris,  
Prähistor.Fundstelle,  
Künstlich.  
(nicht Zutreffendes durch-  
streichen)  
Bisherige Bearbeitung :  
Tourist., Morpholog., Hy-  
drograph., Genese, Geolog.,  
Metereolog., Botanik, Zoo-  
log., Palaeontolog., Prä-  
histor., Geschichte.  
(Zutreffendes unterstreichen)  
Erschliessungs-Daten :

---

Allgemeine Charakteristik und Bemerkungen :

---

Literatur : (Die Zitate beziehen sich auf die Literatur-Kartei)

1918 Sarasin, S. 81: Notiz.

1919 Jber.schweiz.Ges.Urgesch. 11, S. 90: prähist. Notiz.

Name : Höhle, Montsevelier  
Gemeinde :  
Besitzer :  
Als Schauhöhle bewirtschaftet :  
ja, nein  
Zahl der Anlagen :  
Bearbeiter des Katasterblattes :

Kanton : SO                    Kataster No.12  
Siegfried-Atlas  
Blatt : 98  
Ortslage des  
Einganges : zwischen Montsevelier  
und Erschwiler

---

Höhe des Einganges :  
Höchster Punkt :  
Tiefster Punkt :  
Spiegelhöhle, Name des nächst-  
gelegenen offenen Wasserlau-  
fes :  
Länge sämtlicher Strecken :  
Stratigraphie, Gestein :  
Pläne in (vergl. Lit.) :

Hauptcharakter : Tropfstein-,  
Kristall-, Eis-, aktive  
Wasser-, trockene Wasser-  
höhle, Schacht, Abris,  
Prähistor.Fundstelle,  
Künstlich.  
(nicht Zutreffendes durch-  
streichen)  
Bisherige Bearbeitung :  
Tourist., Morpholog., Hy-  
drograph., Genese, Geolog.,  
Metereolog., Botanik, Zoo-  
log., Palaeontolog., Prä-  
histor., Geschichte.  
(Zutreffendes unterstreichen)  
Erschliessungs-Daten :

---

Allgemeine Charakteristik und Bemerkungen :

---

Literatur : (Die Zitate beziehen sich auf die Literatur-Kartei)

1874 Quinquerez, S. 513: Namen.  
1904 Egli, S. 80: "zwei Höhlen".

Name Wideloeh  
Gemeinde :  
Besitzer :  
Als Schauhöhle bewirtschaftet :  
ja, nein  
Zahl der Anlagen :  
Bearbeiter des Katasterblattes :

Kanton : SO                      Kataster Nol3  
Siegfried-Atlas  
Blatt : 112  
Ortslage des  
Einganges : Weissenstein, am Dilitzsch  
200 Schritte oberhalb Hütte Hinteren  
Weissenstein.

---

Höhe des Einganges : 1307 m  
Höchster Punkt :  
Tiefster Punkt :  
Spiegelhöhle, Name des nächst-  
gelegenen offenen Wasserlaufes :  
Länge sämtlicher Strecken : 335 m  
Stratigraphie, Gestein :  
Pläne in (vergl. Lit.) : 1896 Walter

Hauptcharakter : Tropfstein-,  
Kristall-, Eis-, aktive  
Wasser-, trockene Wasser-  
höhle, Schacht, Abris,  
Prähistor. Fundstelle,  
Künstlich.  
(nicht Zutreffendes durch-  
streichen)  
Bisherige Bearbeitung :  
Tourist., Morpholog., Hy-  
drograph., Genese, Geolog.,  
Metereolog., Botanik, Zoc-  
log., Palaeontolog., Prä-  
histor., Geschichte.  
(Zutreffendes unterstreichen)  
Erschliessungs-Daten :

---

Allgemeine Charakteristik und Bemerkungen :

---

Literatur : (Die Zitate beziehen sich auf die Literatur-Kartei)

- 1827 Meyer, S. 23-24: tour. Beschreibung.  
1838-39 Meyer von Knonau 1, S. 458: Notiz.  
1835-46 Gemälde Schweiz 10, S. 27-28: Lage, tourist. Beschreibung.  
1851 Siegfried, S. 100: Namen.  
1896 Walter, S. 55-57: Gute Morphologie, Neurforschung, die bis 200 m vorge-  
drungen ist; 10 Steilstufen. Ein Plan bis zur Pfählergrotte soll  
von Ing. Moser gemacht sein.  
1904 Egli, S. 6, 82: "335" m  
1904 Egli 2, S. 3: "335 m".  
1905 Machacek, S. 131: Namen.  
1902-10 Geogr. Lexikon 6, S. 604: 3, S. 591: Notiz.  
1922 Vosseler: Touristik.  
1924 Jber.schweiz.Ges.Urgesch. 15, S. 148-149: Notiz.

Name : Herrenloch  
Gemeinde :  
Besitzer :  
Als Schauhöhle bewirtschaftet :  
ja, nein  
Zahl der Anlagen :  
Bearbeiter des Katasterblattes :

Kanton : SO                    Kataster No. 14  
Siegfried-Atlas  
Blatt : 112  
Ortslage des  
Einganges : Weissenstein Südhang,  
2.5 Km O Gasthof Weissenstein.

---

Höhe des Einganges :  
Höchster Punkt :  
Tiefster Punkt :  
Spiegelhöhle, Name des nächst-  
gelegenen offenen Wasserlau-  
fes :  
Länge sämtlicher Strecken :  
Stratigraphie, Gestein :  
Pläne in (vergl. Lit.) :

Hauptcharakter : Tropfstein-,  
Kristall-, Eis-, aktive  
Wasser-, trockene Wasser-  
höhle, Schacht, Abris,  
Prähistor.Fundstelle,  
Künstlich.  
(nicht Zutreffendes durch-  
streichen)  
Bisherige Bearbeitung :  
Tourist., Morpholog., Hy-  
drograph., Genese, Geolog.,  
Metereolog., Botanik, Zoo-  
log., Palaeontolog., Prä-  
histor., Geschichte.  
(Zutreffendes unterstreichen)  
Erschliessungs-Daten :

---

Allgemeine Charakteristik und Bemerkungen :

---

Literatur : (Die Zitate beziehen sich auf die Literatur-Kartei)  
1827 Meyer, S. 13: Namen.  
1904 Egli, S. 81: Namen.  
1902-10 Geogr. Lexikon 2, S. 552: gesch. Notiz.  
1915 Jber.schweiz.Ges.Urgesch. 7, S. 142: gesch. Notiz.

Name : Mühleloch  
Gemeinde :  
Besitzer :  
Als Schauhöhle bewirtschaftet :  
ja, nein  
Zahl der Anlagen :  
Bearbeiter des Katasterblattes :

Kanton : SO                    Kataster No 15  
Siegfried-Atlas  
Blatt : 149  
Ortslage des  
Einganges : Olten, 600 m NO P.666.8

---

Höhe des Einganges :  
Höchster Punkt :  
Tiefster Punkt :  
Spiegelhöhle, Name des nächst-  
gelegenen offenen Wasserlau-  
fes :  
Länge sämtlicher Strecken :  
Stratigraphie, Gestein :  
Pläne in (vergl. Lit.) : 1922 Jber.Urgesch.  
13.

Hauptcharakter : Tropfstein-,  
Kristall-, Eis-, aktive  
Wasser-, trockene Wasser-  
höhle, Schacht, Abris,  
Prähistor.Fundstelle,  
Künstlich.  
(nicht Zutreffendes durch-  
streichen)  
Bisherige Bearbeitung :  
Tourist., Morpholog., Hy-  
drograph., Genese, Geolog.,  
Metereolog., Botanik, Zoo-  
log., Palaeontolog., Prä-  
histor., Geschichte.  
(Zutreffendes unterstreichen)  
Erschliessungs-Daten :

---

Allgemeine Charakteristik und Bemerkungen :

Abris

---

Literatur : (Die Zitate beziehen sich auf die Literatur-Kartei)

1922 Jber.schweiz.Ges.Urgesch. 13, S. 23-24, Taf. 1,2: Grundriss, Profile, Prähist.  
1923 " " 14, S. 19: paläontol. Notiz.  
1926 " " 17, S. 48-49: prähist. Notiz,  
1926 Tschumi, S. 26: Notiz (prähist.).

Name : Kasloch  
Gemeinde :  
Besitzer :  
Als Schauhöhle bewirtschaftet :  
ja, nein  
Zahl der Anlagen :  
Bearbeiter des Katasterblattes :

Kanton : SO                    Kataster No.16  
Siegfried-Atlas  
Blatt : 149  
Ortslage des  
Einganges : W Winznau, 50 m W P.459

---

Höhe des Einganges : 435 m  
Höchster Punkt :  
Tiefster Punkt :  
Spiegelhöhle, Name des nächst-  
gelegenen offenen Wasserlau-  
fes :  
Länge sämtlicher Strecken :  
Stratigraphie, Gestein :  
Pläne in (vergl. Lit.) : 1909 Bally

Hauptcharakter : Tropfstein-,  
Kristall-, Eis-, aktive  
Wasser-, trockene Wasser-  
höhle, Schacht, Abris,  
Prähistor.Fundstelle,  
Künstlich.  
(nicht Zutreffendes durch-  
streichen)  
Bisherige Bearbeitung :  
Tourist., Morpholog., Hy-  
drograph., Genese, Geolog.,  
Metereolog., Botanik, Zoo-  
log., Palaeontolog., Prä-  
histor., Geschichte.  
(Zutreffendes unterstreichen)  
Erschliessungs-Daten :

---

Allgemeine Charakteristik und Bemerkungen :

---

Literatur : (Die Zitate beziehen sich auf die Literatur-Kartei)

- 1909 Bally: Grundriss, Aufriss, Profil (von W. Frey). Lage, Grabungsbericht.  
Prähistorie.  
1909 Heierli, Prähistorie.  
1909 Hescheler: Paläontologie.  
1909 Schwerz : Anthropologie.  
1909 Jber.schweiz.Ges.Urgesch. 1, S. 25, 125: Prähistorie.  
1912 " " 4, S. 34-35: Prähistorie.  
1928 " " 19, S. 34: prähist. Notiz.

Name : Nachloch  
Gemeinde :  
Besitzer :  
Als Schauhöhle bewirtschaftet :  
ja, nein  
Zahl der Anlagen :  
Bearbeiter des Katasterblattes :

Kanton : SO                      Kataster No. 17  
Siegfried-Atlas  
Blatt : 148  
Ortslage des  
Einganges : bei der Hohen Fluh

---

Höhe des Einganges :  
Höchster Punkt :  
Tiefster Punkt :  
Spiegelhöhle, Name des nächst-  
gelegenen offenen Wasserlau-  
fes :  
Länge sämtlicher Strecken :  
Stratigraphie, Gestein :  
Pläne in (vergl. Lit.) :

Hauptcharakter : Tropfstein-,  
Kristall-, Eis-, aktive  
Wasser-, trockene Wasser-  
höhle, Schacht, Abris,  
Prähistor. Fundstelle,  
Künstlich.  
(nicht Zutreffendes durch-  
streichen)  
Bisherige Bearbeitung :  
Tourist., Morpholog., Hy-  
drograph., Genese, Geolog.,  
Metereolog., Botanik, Zoo-  
log., Palaeontolog., Prä-  
histor., Geschichte.  
(Zutreffendes unterstreichen)  
Erschliessungs-Daten :

---

Allgemeine Charakteristik und Bemerkungen :

---

Literatur : (Die Zitate beziehen sich auf die Literatur-Kartei)

1935 Volksrecht, Zürich, 8. 1. 1935. "30 m tief".

Name : Telliloch  
Gemeinde :  
Besitzer :  
Als Schauhöhle bewirtschaftet :  
ja, nein  
Zahl der Anlagen :  
Bearbeiter des Katasterblattes :

Kanton : SO                    Kataster No. 18  
Siegfried-Atlas  
Blatt : 148  
Ortslage des  
Einganges : 200 m S Fridau

---

Höhe des Einganges :  
Höchster Punkt :  
Tiefster Punkt :  
Spiegelhöhle, Name des nächst-  
gelegenen offenen Wasserlau-  
fes :  
Länge sämtlicher Strecken :  
Stratigraphie, Gestein :  
Pläne in (vergl. Lit.) :

Hauptcharakter : Tropfstein-,  
Kristall-, Eis-, aktive  
Wasser-, trockene Wasser-  
höhle, Schacht, Abris,  
Prähistor. Fundstelle,  
Künstlich.  
(nicht Zutreffendes durch-  
streichen)  
Bisherige Bearbeitung :  
Tourist., Morpholog., Hy-  
drograph., Genese, Geolog.,  
Metereolog., Botanik, Zoo-  
log., Palaeontolog., Prä-  
histor., Geschichte.  
(Zutreffendes unterstreichen)  
Erschliessungs-Daten :

---

Allgemeine Charakteristik und Bemerkungen :

---

Literatur : (Die Zitate beziehen sich auf die Literatur-Kartei)



Name : Flühloch  
Gemeinde :  
Besitzer :  
Als Schauöhle bewirtschaftet :  
ja, nein  
Zahl der Anlagen :  
Bearbeiter des Katasterblattes :

Kanton : SO                    Kataster No. 19  
Siegfried-Atlas  
Blatt : 162  
Ortslage des  
Einganges : 200 m NW Friedhof

---

Höhe des Einganges :  
Höchster Punkt :  
Tiefster Punkt :  
Spiegelhöhle, Name des nächst-  
gelegenen offenen Wasserlau-  
fes :  
Länge sämtlicher Strecken :  
Stratigraphie, Gestein :  
Pläne in (vergl. Lit.) :

Hauptcharakter : Tropfstein-,  
Kristall-, Eis-, aktive  
Wasser-, trockene Wasser-  
höhle, Schacht, Abris,  
Prähistor. Fundstelle,  
Künstlich.  
(nicht Zutreffendes durch-  
streichen)  
Bisherige Bearbeitung :  
Tourist., Morpholog., Hy-  
drograph., Genese, Geolog.,  
Metereolog., Botanik, Zoo-  
log., Palaeontolog., Prä-  
histor., Geschichte.  
(Zutreffendes unterstreichen)  
Erschliessungs-Daten :

---

Allgemeine Charakteristik und Bemerkungen :

---

Literatur : (Die Zitate beziehen sich auf die Literatur-Kartei)

Name : Höhle am Dickenbännli  
Gemeinde :  
Besitzer :  
Als Schauhöhle bewirtschaftet :  
ja, nein  
Zahl der Anlagen :  
Bearbeiter des Katasterblattes :

Kanton : SO                      Kataster No. 20  
Siegfried-Atlas  
Blatt : 149  
Ortslage des  
Einganges : SO Trimbach

---

Höhe des Einganges :  
Höchster Punkt :  
Tiefster Punkt :  
Spiegelhöhle, Name des nächst-  
gelegenen offenen Wasserlau-  
fes :  
Länge sämtlicher Strecken :  
Stratigraphie, Gestein :  
Pläne in (vergl. Lit.) :

Hauptcharakter : Tropfstein-,  
Kristall-, Eis-, aktive  
Wasser-, trockene Wasser-  
höhle, Schacht, Abris,  
Prähistor.Fundstelle,  
Künstlich.  
(nicht Zutreffendes durch-  
streichen)  
Bisherige Bearbeitung :  
Tourist., Morpholog., Hy-  
drograph., Genese, Geolog.,  
Metereolog., Botanik, Zoo-  
log., Palaeontolog., Prä-  
histor., Geschichte.  
(Zutreffendes unterstreichen)  
Erschliessungs-Daten :

---

Allgemeine Charakteristik und Bemerkungen :

---

Literatur : (Die Zitate beziehen sich auf die Literatur-Kartei)

1910 Jber.schweiz.Ges.Ürgesch. 2, S. 33: "Unter dem Dickenbännli vermutet man eine Höhle, die, wie das Refugium selbst, schon in der Steinzeit bewohnt worden ware".

Name : Steigenloshöhle  
Gemeinde :  
Besitzer :  
Als Schauhöhle bewirtschaftet :  
ja, nein  
Zahl der Anlagen :  
Bearbeiter des Katasterblattes :

Kanton : SO            Kataster No. 21  
Siegfried-Atlas  
Blatt : 112  
Ortslage des  
Einganges : Rüttenen, 400 m S. P.  
1089

---

Höhe des Einganges :  
Höchster Punkt :  
Tiefster Punkt :  
Spiegelhöhle, Name des nächst-  
gelegenen offenen Wasserlau-  
fes :  
Länge sämtlicher Strecken :  
Stratigraphie, Gestein :  
Pläne in (vergl. Lit.) :

Hauptcharakter : Tropfstein-,  
Kristall-, Eis-, aktive  
Wasser-, trockene Wasser-  
höhle, Schacht, Abris,  
Prähistor. Fundstelle,  
Künstlich.  
(nicht Zutreffendes durch-  
streichen)  
Bisherige Bearbeitung :  
Tourist., Morpholog., Hy-  
drograph., Genese, Geolog.,  
Metereolog., Botanik, Zoo-  
log., Palaeontolog., Prä-  
histor., Geschichte.  
(Zutreffendes unterstreichen)  
Erschliessungs-Daten :

---

Allgemeine Charakteristik und Bemerkungen :

---

Literatur : (Die Zitate beziehen sich auf die Literatur-Kartei)

1916 Jber. schweiz. Ges. Urgesch. 8, S. 89-90 : Lage. Prähistorie.  
1919 Ackermann : Prähistorie.

Name : Höhlenburg, Balm  
Gemeinde :  
Besitzer :  
Als Schauhöhle bewirtschaftet :  
ja, nein  
Zahl der Anlagen :  
Bearbeiter des Katasterblattes :

Kanton : SO                    Kataster No. 22  
Siegfried-Atlas  
Blatt :            112  
Ortslage des  
Einganges : Balm

---

Höhe des Einganges :  
Höchster Punkt :  
Tiefster Punkt :  
Spiegelhöhle, Name des nächst-  
gelegenen offenen Wasserlau-  
fes :  
Länge sämtlicher Strecken :  
Stratigraphie, Gestein :  
Pläne in (vergl. Lit.) :

Hauptcharakter : Tropfstein-,  
Kristall-, Eis-, aktive  
Wasser-, trockene Wasser-  
höhle, Schacht, Abris,  
Prähistor. Fundstelle,  
Künstlich.  
(nicht Zutreffendes durch-  
streichen)  
Bisherige Bearbeitung :  
Tourist., Morpholog., Hy-  
drograph., Genese, Geolog.,  
Metereolog., Botanik, Zoo-  
log., Palaeontolog., Prä-  
histor., Geschichte.  
(Zutreffendes unterstreichen)  
Erschliessungs-Daten :

---

Allgemeine Charakteristik und Bemerkungen :

---

Literatur : (Die Zitate beziehen sich auf die Literatur-Kartei)

1916 Jber. schweiz. Ges. Urgesch. 6, S. 87: prähist. Notiz.

Name : Herrenkeller  
Gemeinde :  
Besitzer :  
Als Schauhöhle bewirtschaftet :  
ja, nein  
Zahl der Anlagen :  
Bearbeiter des Katasterblattes :

Kanton : SO                      Kataster No. §23  
Siegfried-Atlas  
Blatt : 112  
Ortslage des  
Einganges : 100 m oberhalb der  
"Klus", rechts vom Weg Oberdorf-  
Weissenstein

---

Höhe des Einganges :  
Höchster Punkt :  
Tiefster Punkt :  
Spiegelhöhle, Name des nächst-  
gelegenen offenen Wasserlau-  
fes :  
Länge sämtlicher Strecken : 11 m  
Stratigraphie, Gestein :  
Pläne in (vergl. Lit.) :

Hauptcharakter : Tropfstein-,  
Kristall-, Eis-, aktive  
Wasser-, trockene Wasser-  
höhle, Schacht, Abris,  
Prähistor.Fundstelle,  
Künstlich.  
(nicht Zutreffendes durch-  
streichen)  
Bisherige Bearbeitung :  
Tourist., Morpholog., Hy-  
drograph., Genese, Geolog.,  
Metereolog., Botanik, Zoo-  
log., Palaeontolog., Prä-  
histor., Geschichte.  
(Zutreffendes unterstreichen)  
Erschliessungs-Daten :

---

Allgemeine Charakteristik und Bemerkungen :

---

Literatur : (Die Zitate beziehen sich auf die Literatur-Kartei)

- 1915 Jber.schweiz.Ges.Urgesch. 7, S. 143-148: Prähistorie.  
1916 " " " " 8, S. 88: prähist. Notiz.  
1916 Solothurner Tageblatt, Nr. 40: prähist. Notiz.  
1916 Solothurner Anzeiger, Nr. 25: " "  
1919 Jber.schweiz.Ges.Urgesch. 11, S. 90: prähist. Notiz.

Name : Osterloch  
Gemeinde :  
Besitzer :  
Als Schauhöhle bewirtschaftet :  
ja, nein  
Zahl der Anlagen :  
Bearbeiter des Katasterblattes :

Kanton : SO                      Kataster No. 24  
Siegfried-Atlas  
Blatt : 162  
Ortslage des  
Einganges : zwischen Balséal u.  
St. Wolfgang

---

Höhe des Einganges :  
Höchster Punkt :  
Tiefster Punkt :  
Spiegelhöhle, Name des nächst-  
gelegenen offenen Wasserlau-  
fes :  
Länge sämtlicher Strecken :  
Stratigraphie, Gestein :  
Pläne in (vergl. Lit.) :

Hauptcharakter : Tropfstein-,  
Kristall-, Eis-, aktive  
Wasser-, trockene Wasser-  
höhle, Schacht, Abris,  
Prähistor.Fundstelle,  
Künstlich.  
(nicht Zutreffendes durch-  
streichen)  
Bisherige Bearbeitung :  
Tourist., Morpholog., Hy-  
drograph., Genese, Geolog.,  
Metereolog., Botanik, Zoo-  
log., Palaeontolog., Prä-  
histor., Geschichte.  
(Zutreffendes unterstreichen)  
Erschliessungs-Daten :

---

Allgemeine Charakteristik und Bemerkungen :

---

Literatur : (Die Zitate beziehen sich auf die Literatur-Kartei)

1915 Jber.schweiz.Ges.Urgesch. 7, S. 142: prähist. Notiz.

Name : **Höhle, Aussere Klus**  
Gemeinde :  
Besitzer :  
Als Schauhöhle bewirtschaftet :  
ja, nein  
Zahl der Anlagen :  
Bearbeiter des Katasterblattes :

Kanton : **SO**                      Kataster No. **25**  
Siegfried-Atlas  
Blatt : **162**  
Ortslage des  
Einganges : **100 m NW P. 474**

---

Höhe des Einganges :  
Höchster Punkt :  
Tiefster Punkt :  
Spiegelhöhle, Name des nächst-  
gelegenen offenen Wasserlau-  
fes :  
Länge sämtlicher Strecken :  
Stratigraphie, Gestein :  
Pläne in (vergl. Lit.) :

Hauptcharakter : Tropfstein-,  
Kristall-, Eis-, aktive  
Wasser-, trockene Wasser-  
höhle, Schacht, Abris,  
Prähistor. Fundstelle,  
Künstlich.  
(nicht Zutreffendes durch-  
streichen)  
Bisherige Bearbeitung :  
Tourist., Morpholog., Hy-  
drograph., Genese, Geolog.,  
Metereolog., Botanik, Zoo-  
log., Palaeontolog., Prä-  
histor., Geschichte.  
(Zutreffendes unterstreichen)  
Erschliessungs-Daten :

---

Allgemeine Charakteristik und Bemerkungen :

---

Literatur : (Die Zitate beziehen sich auf die Literatur-Kartei)

1922 Jber. schweiz. Ges. Urgesch. 13, S. 122: prähist. Notiz.

Name : Höhle am Vogelberg  
Gemeinde :  
Besitzer :  
Als Schauhöhle bewirtschaftet :  
ja, nein  
Zahl der Anlagen :  
Bearbeiter des Katasterblattes :

Kanton : SO      Kataster No. 26  
Siegfried-Atlas  
Blatt : 99  
Ortslage des  
Einganges : auf dem Passwang

---

Höhe des Einganges :  
Höchster Punkt :  
Tiefster Punkt :  
Spiegelhöhle, Name des nächst-  
gelegenen offenen Wasserlau-  
fes :  
Länge sämtlicher Strecken :  
Stratigraphie, Gestein :  
Pläne in (vergl. Lit.) :

Hauptcharakter : Tropfstein-,  
Kristall-, Eis-, aktive  
Wasser-, trockene Wasser-  
höhle, Schacht, Abris,  
Prähistor.Fundstelle,  
Künstlich.  
(nicht Zutreffendes durch-  
streichen)  
Bisherige Bearbeitung :  
Tourist., Morpholog., Hy-  
drograph., Genese, Geolog.,  
Metereolog., Botanik, Zoo-  
log., Palaeontolog., Prä-  
histor., Geschichte.  
(Zutreffendes unterstreichen)  
Erschliessungs-Daten :

---

Allgemeine Charakteristik und Bemerkungen :

---

Literatur : (Die Zitate beziehen sich auf die Literatur-Kartei)

1920 Kleiber : Paläontologie.  
1921 Jber.schweiz.Ges.Urgesch. 12, S. 37; Paläontologie.  
1922 " " " " 13, S. 122. "



Name : Letthöhle  
Gemeinde :  
Besitzer :  
Als Schauhöhle bewirtschaftet :  
ja, nein  
Zahl der Anlagen :  
Bearbeiter des Katasterblattes :

Kanton : SO                      Kataster No. 27  
Siegfried-Atlas  
Blatt : 162  
Ortslage des  
Einganges : 1000 m N Oensingen

---

Höhe des Einganges :  
Höchster Punkt :  
Tiefster Punkt :  
Spiegelhöhle, Name des nächst-  
gelegenen offenen Wasserlau-  
fes :  
Länge sämtlicher Strecken :  
Stratigraphie, Gestein :  
Pläne in (vergl. Lit.) :

Hauptcharakter : Tropfstein-,  
Kristall-, Eis-, aktive  
Wasser-, trockene Wasser-  
höhle, Schacht, Abris,  
Prähistor.Fundstelle,  
Künstlich.  
(nicht Zutreffendes durch-  
streichen)  
Bisherige Bearbeitung :  
Tourist., Morpholog., Hy-  
drograph., Genese, Geolog.,  
Metereolog., Botanik, Zoo-  
log., Palaeontolog., Prä-  
histor., Geschichte.  
(Zutreffendes unterstreichen)  
Erschliessungs-Daten :

---

Allgemeine Charakteristik und Bemerkungen :

---

Literatur : (Die Zitate beziehen sich auf die Literatur-Kartei)

Name : Bettlerküche  
Gemeinde :  
Besitzer :  
Als Schauhöhle bewirtschaftet :  
ja, nein  
Zahl der Anlagen :  
Bearbeiter des Katasterblattes :

Kanton : SO                    Kataster No. 28  
Siegfried-Atlas  
Blatt : 123  
Ortslage des  
Einganges : Grenchen, bei "Stieren-  
känzli" des S.-A.

---

Höhe des Einganges :  
Höchster Punkt :  
Tiefster Punkt :  
Spiegelhöhle, Name des nächst-  
gelegenen offenen Wasserlau-  
fes :  
Länge sämtlicher Strecken :  
Stratigraphie, Gestein :  
Pläne in (vergl. Lit.) :

Hauptcharakter : Tropfstein-,  
Kristall-, Eis-, aktive  
Wasser-, trockene Wasser-  
höhle, Schacht, Abris,  
Prähistor. Fundstelle,  
Künstlich.  
(nicht Zutreffendes durch-  
streichen)  
Bisherige Bearbeitung :  
Tourist., Morpholog., Hy-  
drograph., Genese, Geolog.,  
Metereolog., Botanik, Zoo-  
log., Palaeontolog., Prä-  
histor., Geschichte.  
(Zutreffendes unterstreichen)  
Erschliessungs-Daten :

---

Allgemeine Charakteristik und Bemerkungen :

---

Literatur : (Die Zitate beziehen sich auf die Literatur-Kartei)

1924 Jber.schweiz.Ges.Urgesch. 15, S. 122: "Höhle beim Strassenbau auf den  
Grenchenberg durchschnitten und zerstört."

Name : Höhle im "Schwalbenest"

Gemeinde :

Besitzer :

Als Schauhöhle bewirtschaftet :  
ja, nein

Zahl der Anlagen :

Bearbeiter des Katasterblattes :

Kanton : SO

Kataster No. 29

Siegfried-Atlas

Blatt : 98

Ortslage des

Einganges : 100 m SO P. 519

---

Höhe des Einganges :

Höchster Punkt :

Tiefster Punkt :

Spiegelhöhle, Name des nächst-  
gelegenen offenen Wasserlau-  
fes :

Länge sämtlicher Strecken :

Stratigraphie, Gestein :

Pläne in (vergl. Lit.) :

Hauptcharakter : Tropfstein-,  
Kristall-, Eis-, aktive  
Wasser-, trockene Wasser-  
höhle, Schacht, Abris,  
Prähistor.Fundstelle,  
Künstlich.

(nicht Zutreffendes durch-  
streichen)

Bisherige Bearbeitung :

Tourist., Morpholog., Hy-  
drograph., Genese, Geolog.,  
Metereolog., Botanik, Zoo-  
log., Palaeontolog., Prä-  
histor., Geschichte.

(Zutreffendes unterstreichen)

Erschliessungs-Daten :

---

Allgemeine Charakteristik und Bemerkungen :

---

Literatur : (Die Zitate beziehen sich auf die Literatur-Kartei)

1924 Jber.schweiz.Ges.Urgesch. 15, S. 147: "Schöne geräumige Höhle".

Name : Höhle. Mümliswil  
Gemeinde :  
Besitzer :  
Als Schauhöhle bewirtschaftet :  
ja, nein  
Zahl der Anlagen :  
Bearbeiter des Katasterblattes :

Kanton : SO                      Kataster No 30  
Siegfried-Atlas  
Blatt : 99  
Ortslage des  
Einganges : 100 m NW Nisihof, 20 m  
Über Bach.

---

Höhe des Einganges :  
Höchster Punkt :  
Tiefster Punkt :  
Spiegelhöhle, Name des nächst-  
gelegenen offenen Wasserlau-  
fes :  
Länge sämtlicher Strecken :  
Stratigraphie, Gestein :  
Pläne in (vergl. Lit.) :

Hauptcharakter : Tropfstein-,  
Kristall-, Eis-, aktive  
Wasser-, trockene Wasser-  
höhle, Schacht, Abris,  
Prähistor.Fundstelle,  
Künstlich.  
(nicht Zutreffendes durch-  
streichen)  
Bisherige Bearbeitung :  
Tourist., Morpholog., Hy-  
drograph., Genese, Geolog.,  
Metereolog., Botanik, Zoo-  
log., Palaeontolog., Prä-  
histor., Geschichte.  
(Zutreffendes unterstreichen)  
Erschliessungs-Daten :

---

Allgemeine Charakteristik und Bemerkungen :

---

Literatur : (Die Zitate beziehen sich auf die Literatur-Kartei)

1931 Jber.schweiz.Ges.Urgesch. 22, S. 110: "grosse Höhle", prähist. Notiz.

Name : Seeloch  
Gemeinde :  
Besitzer :  
Als Schauhöhle bewirtschaftet :  
ja, nein  
Zahl der Anlagen :  
Bearbeiter des Katasterblattes :

Kanton : SO                    Kataster No. 31  
Siegfried-Atlas  
Blatt : 97  
Ortslage des  
Einganges : Seewen, westende "Im  
See"

---

Höhe des Einganges :  
Höchster Punkt :  
Tiefster Punkt :  
Spiegelhöhle, Name des nächst-  
gelegenen offenen Wasserlau-  
fes :  
Länge sämtlicher Strecken :  
Stratigraphie, Gestein :  
Pläne in (vergl. Lit.) :

Hauptcharakter : Tropfstein-,  
Kristall-, Eis-, aktive  
Wasser-, trockene Wasser-  
höhle, Schacht, Abris,  
Prähistor.Fundstelle,  
Künstlich.  
(nicht Zutreffendes durch-  
streichen)  
Bisherige Bearbeitung :  
Tourist., Morpholog., Hy-  
drograph., Genese, Geolog.,  
Metereolog., Botanik, Zoo-  
log., Palaeontolog., Prä-  
histor., Geschichte.  
(Zutreffendes unterstreichen)  
Erschliessungs-Daten :

---

Allgemeine Charakteristik und Bemerkungen :

---

Literatur : (Die Zitate beziehen sich auf die Literatur-Kartei)

1821 Merian, S. 63: Genese.  
1851 Siegfried, S. 157: Namen.  
1904 Egli, S. 83: Namen.



B E R N

A : ohne Jura

1. Beatenhöhle - 391
2. Balmfluh-Höhle, Beatenberg - 391
3. Höhle Birrenfluh, Beatenberg - 391
4. Höhle Seefeld, Beatenberg - 391  
Sigriswiler Rothorn im Allegmeinen
5. Schafloch, Sigriswiler Rothorn - 391
6. Balm, Östl. Schafloch, Sigriswiler Rothorn - 391
7. Schäferloch, Sigriswiler Rothorn - 391
8. Spalte, Oberbergli, Sigriswiler Rothorn - 391
9. Spalte, Unt. Berglialp, Sigriswiler Rothorn - 391
10. Eishöhle, Sigriswiler Rothorn - 391
11. Gamshöhle, Sigriswiler Rothorn - 391
12. Oltschi-Höhlen - 392
13. Arniloch, Weiler - 393
14. Eishöhle, Unterfluh - 393
15. Rebloch, Signau - 385bis
16. Kristallhöhlen, Zinkenstock - 490
17. Kristallhöhlen, Spitalamm - 397
18. Chorbalm, Lauterbrunnen - 395
19. Höhle, Hunnenfluh - 395
20. Eisgrotten, Eigergletscher - 489
21. Eisgrotten, Oberer Grindelwaldgletscher - 396
22. Heidenloch, Grindelwald - 396
23. Burgloch, Grindelwald - 396
24. Kessiloch, Burgfluh - 396
25. Ranggiloch, Kübligrat - 364
26. Heidenloch, Gastlosen - 365
27. Höhle, Münnenberg - 196
28. Galmilöcher, Fisistock - 463
29. Höhle, Plättenalp, Faulhorn - 392
30. Pfaffenloch, Ruggisberg - 335
31. Traufhöhle od. Rindfleischhöhle, Amsoldingen - 354
32. Höhlen, Lindenthal - 320
33. Schnurrenloch, Oberwil - 366
34. Mamilchloch - 366
35. Zwergliloch I - 366
36. Zwergliloch II - 366
37. Zwergliloch III - 366
38. Chinechäle-Balm - 366
39. Eishöhle, Alp Rotenfluh - 364
40. Eigerhöhle - 489
41. Pfaffenloch - 338
42. Toggeliloch - 366
43. Tafiloch - 366
44. Namenlose Höhle, Boltigen - 366
45. Höhle, Darstetten - 367
46. Pfaffenloch - 336
47. Trou de Glacier, Roche de Naye - 465





Name : **Beatushöhle**  
Gemeinde :  
Besitzer :  
Als Schauhöhle bewirtschaftet :  
ja, nein  
Zahl der Anlagen :  
Bearbeiter des Katasterblattes :

Kanton : **BE**      Kataster No. **1**  
Siegfried-Atlas  
Blatt : **391**  
Ortslage des  
Einganges : **Beatenberg**

---

Höhe des Einganges : **687 m**  
Höchster Punkt :  
Tiefster Punkt :  
Spiegelhöhle, Name des nächst-  
gelegenen offenen Wasserlau-  
fes :  
Länge sämtlicher Strecken : **1500 m**  
Stratigraphie, Gestein : **Schrattenkalk und**  
**Drusbergsschichten**  
Pläne in (vergl. Lit.) : **1909 Heim**

Hauptcharakter : Tropfstein-,  
Kristall-, Eis-, aktive  
Wasser-, trockene Wasser-  
höhle, Schacht, Abris,  
Prähistor.Fundstelle,  
Künstlich.  
(nicht Zutreffendes durch-  
streichen)  
Bisherige Bearbeitung :  
Tourist., Morpholog., Hy-  
drograph., Genese, Geolog.,  
Metereolog., Botanik, Zoo-  
log., Palaeontolog., Prä-  
histor., Geschichte.  
(Zutreffendes unterstreichen)  
Erschliessungs-Daten :

---

Allgemeine Charakteristik und Bemerkungen :

**Nach Heim, 1909, 1500 m lang, Teil hinter "Hades" 500 m.**

---

Literatur : (Die Zitate beziehen sich auf die Literatur-Kartei)

- 1760 Gruner 1, S. 3: morpholog. Notiz. Tropfsteinbildung.
- 1770 Walser, S. 445: morpholog. Notiz.
- 1805 S.W., S. 44-46: Sagen.
- 1810 Ebel, 4, S. 343: gesch. Notiz.
- 1838-39 Meyer von Knonau 1, S. 226: Notiz.
- 1857 Jahn, S. 111-113: Morphologie, Geschichte.
- 1886 Kaufmann, S. 291, Taf. 13, Fig. 7: stratigraph. Notiz.
- 1901 Wyss: Touristik.
- 1904 Meurer : Touristik.
- 1909 Heim: Grundriss, Aufriss bis "Hades". Morphologie, Stratigraphie,  
Tecktonik, Sinter Tropfstein, Bach-Gerölle.
- 1902-10 Geogr. Kwixikon 4, S. 389: tourist. Notiz. Geschichte.
- 1911 Beck: Geologie.
- 1934 Beck, S. 586: "ca. 800 m tief zugänglich gemacht, mit prähistorischem  
Abriss".

Name : Balmfluh-Höhle  
Gemeinde :  
Besitzer :  
Als Schauhöhle bewirtschaftet :  
ja, nein  
Zahl der Anlagen :  
Bearbeiter des Katasterblattes :

Kanton : -BE                      Kataster No. 2  
Siegfried-Atlas  
Blatt : 391  
Ortslage des  
Einganges : O Beatushöhle, auf  
Oberlanderweg nach Sundlaunen.

---

Höhe des Einganges :  
Höchster Punkt :  
Tiefster Punkt :  
Spiegelhöhle, Name des nächst-  
gelegenen offenen Wasserlau-  
fes :  
Länge sämtlicher Strecken : 20 m  
Stratigraphie, Gestein : **Unterer Schrattenkalk**  
Pläne in (vergl. Lit.) : 1911 Beck

Hauptcharakter : Tropfstein-,  
Kristall-, Eis-, aktive  
Wasser-, trockene Wasser-  
höhle, Schacht, Abris,  
Prähistor.Fundstelle,  
Künstlich.  
(nicht Zutreffendes durch-  
streichen)  
Bisherige Bearbeitung :  
Tourist., Morpholog., Hy-  
drograph., Genese, Geolog.,  
Metereolog., Botanik, Zoo-  
log., Palaeontolog., Prä-  
histor., Geschichte.  
(Zutreffendes unterstreichen)  
Erschliessungs-Daten :

---

Allgemeine Charakteristik und Bemerkungen :

---

Literatur : (Die Zitate beziehen sich auf die Literatur-Kartei)

1911 Beck: Morphologie. Grundriss, Eingang 7 m breit, 2,5 m hoch,  
8 m tief, 12 m Gang. Geologie, Prähistorie.

Name : Höhlen, Birrenfluh  
Gemeinde :  
Besitzer :  
Als Schauhöhle bewirtschaftet :  
ja, nein  
Zahl der Anlagen :  
Bearbeiter des Katasterblattes :

Kanton : BE                      Kataster No. 3  
Siegfried-Atlas  
Blatt : 391  
Ortslage des  
Einganges : Birrenfluh

---

Höhe des Einganges :  
Höchster Punkt :  
Tiefster Punkt :  
Spiegelhöhle, Name des nächst-  
gelegenen offenen Wasserlau-  
fes :  
Länge sämtlicher Strecken :  
Stratigraphie, Gestein :  
Pläne in (vergl. Lit.) :

Hauptcharakter : Tropfstein-,  
Kristall-, Eis-, aktive  
Wasser-, trockene Wasser-  
höhle, Schacht, Abris,  
Prähistor.Fundstelle,  
Künstlich.  
(nicht Zutreffendes durch-  
streichen)  
Bisherige Bearbeitung :  
Tourist., Morpholog., Hy-  
drograph., Genese, Geolog.,  
Metereolog., Botanik, Zoo-  
log., Palaeontolog., Prä-  
histor., Geschichte.  
(Zutreffendes unterstreichen)  
Erschliessungs-Daten :

---

Allgemeine Charakteristik und Bemerkungen :

---

Literatur : (Die Zitate beziehen sich auf die Literatur-Kartei)

1934 Volkerecht, Zürich 27. 12. 1834: "Zwei Höhlen mit vier vollständigen  
Bärenskeletten".

Name : Höhlen, Seefeld Habkern  
Gemeinde :  
Besitzer :  
Als Schauhöhle bewirtschaftet :  
ja, nein  
Zahl der Anlagen :  
Bearbeiter des Katasterblattes :

Kanton : BE                    Kataster No. 4  
Siegfried-Atlas  
Blatt : 391  
Ortslage des  
Einganges : Sohlfluh Südhang

---

Höhe des Einganges :  
Höchster Punkt :  
Tiefster Punkt :  
Spiegelhöhle, Name des nächst-  
gelegenen offenen Wasserlau-  
fes :  
Länge sämtlicher Strecken :  
Stratigraphie, Gestein :  
Pläne in (vergl. Lit.) :

Hauptcharakter : Tropfstein-,  
Kristall-, Eis-, aktive  
Wasser-, trockene Wasser-  
höhle, Schacht, Abris,  
Prähistor.Fundstelle,  
Künstlich.  
(nicht Zutreffendes durch-  
streichen)  
Bisherige Bearbeitung :  
Tourist., Morpholog., Hy-  
drograph., Genese, Geolog.,  
Metereolog., Botanik, Zoo-  
log., Palaeontolog., Prä-  
histor., Geschichte.  
(Zutreffendes unterstreichen)  
Erschliessungs-Daten :

---

Allgemeine Charakteristik und Bemerkungen :

---

Literatur : (Die Zitate beziehen sich auf die Literatur-Kartei)

- 1901 Zürcher Post, 24.3.1901 : "unweit des Grünenberg-Überganges."  
1904 Egli, S. 83: "Tropfsteinhöhle".  
1902-10 Geogr. Lexikon 2, S. 471: "Zahlreiche Klüfte, Schächte und Höhlen, wie  
die von St. Beatenberg her in 4 Std. zu erreichenden Tropfsteigrotte,  
die noch nicht vollständig erforscht ist".

Name : **Sigriswiler Rothorn im Allgemeinen**

Kanton : BE  
Siegfried-Atlas

Kataster No.

Gemeinde :

Besitzer :

Als Schauhöhle bewirtschaftet :  
ja, nein

Blatt :  
Ortslage des  
Einganges :

Zahl der Anlagen :

Bearbeiter des Katasterblattes :

---

Höhe des Einganges :

Höchster Punkt :

Tiefster Punkt :

Spiegelhöhle, Name des nächst-  
gelegenen offenen Wasserlau-  
fes :

Länge sämtlicher Strecken :

Stratigraphie, Gestein :

Pläne in (vergl. Lit.) :

Hauptcharakter : Tropfstein-,  
Kristall-, Eis-, aktive  
Wasser-, trockene Wasser-  
höhle, Schacht, Abris,  
Prähistor.Fundstelle,  
Künstlich.

(nicht Zutreffendes durch-  
streichen)

Bisherige Bearbeitung :

Tourist., Morpholog., Hy-  
drograph., Genese, Geolog.,  
Metereolog., Botanik, Zoo-  
log., Palaeontolog., Prä-  
histor., Geschichte.

(Zutreffendes unterstreichen)

Erschliessungs-Daten :

---

Allgemeine Charakteristik und Bemerkungen :

---

Literatur : (Die Zitate beziehen sich auf die Literatur-Kartei)

1901 Zürcher Post, 24.3.1901 : Notiz über neue Höhle am Südhang. "Hoch über dem Justital", "weit grösser als das Schafloch".

1904 Egli, S. 83: "Mehrere Höhlen".

Name : Schafloch  
Gemeinde :  
Besitzer :  
Als Schauhöhle bewirtschaftet :  
ja, nein  
Zahl der Anlagen :  
Bearbeiter des Katasterblattes :

Kanton : BE                      Kataster No.5  
Siegfried-Atlas  
Blatt : 391  
Ortslage des  
Einganges : Sigriswiler Rothhorn  
100 m SO P. 2053

---

Höhe des Einganges : 1780 m  
Höchster Punkt :  
Tiefster Punkt : 1742.2 m  
Spiegelhöhle, Name des nächst-  
gelegenen offenen Wasserlau-  
fes :  
Länge sämtlicher Strecken : 206.8 m  
Stratigraphie, Gestein :  
Pläne in (vergl. Lit.) : 1885 Körber

Hauptcharakter : Tropfstein-,  
Kristall-, Eis-, aktive  
Wasser-, trockene Wasser-  
höhle, Schacht, Abris,  
Prähistor. Fundstelle,  
Künstlich.  
(nicht Zutreffendes durch-  
streichen)  
Bisherige Bearbeitung :  
Tourist., Morpholog., Hy-  
drograph., Genese, Geolog.,  
Metereolog., Botanik, Zoo-  
log., Palaeontolog., Prä-  
histor., Geschichte.  
(Zutreffendes unterstreichen)  
Erschliessungs-Daten :

---

Allgemeine Charakteristik und Bemerkungen :

Eisbildungen im Stalagmiten Tunnel, Eissees im hintersten Saal 107.3 m vereist.

---

Literatur : (Die Zitate beziehen sich auf die Literatur-Kartei)

- 1760 Gruner 3, S. 85-88: Eishöhletheorie, ohne auf Schafloch einzugehen.  
1805 S.W., S. 38-39: Touristik.  
1808 Kuhn, S. ~~111~~ 121: morphologie.  
1810 Ebel 4, S. 345: Notiz.  
1815 Alpenrosen, S. 6: Notiz.  
1838-39 Meyer von Knonau 1, S. 225: tourist. Notiz.  
1839 Keller, S- 8-9: Touristik. Eisbildungen.  
1856 Lutz 2, S. 206: Notiz.  
1865 Browne, S. 151-156: Morphologie, Temperaturen.  
1877 B.: Touristik.  
1885 Körber: Morphologie, Grundriss, Aufriss, 5 Profile 1 : 500 (von Wytttenbach & Gosset 1884). Temperaturmessungen, Eisbildungen (2 Abb.)).  
1895 Franke: Touristik.  
1904 Egli, S. 84: Namen.  
1904 Egli, 2, S. 5. "Querschnitt im vorderen Teil Rechteck". S. 8 Notiz über Eisbildungen".  
1902-10 Geogr. Lexikon 4, S. 550: Touristik, Erschliessungsgesch.

Name : Balm O Schafloch  
Gemeinde :  
Besitzer :  
Als Schauhöhle bewirtschaftet :  
ja, nein  
Zahl der Anlagen :  
Bearbeiter des Katasterblattes :

Kanton : BE                      Kataster No. 6  
Siegfried-Atlas  
Blatt : 391  
Ortslage des  
Einganges : O Vorder Schafläger,  
50 m SW P. 1807.

---

Höhe des Einganges : ca. 1807  
Höchster Punkt :  
Tiefster Punkt :  
Spiegelhöhle, Name des nächst-  
gelegenen offenen Wasserlau-  
fes :  
Länge sämtlicher Strecken : 6 m  
Stratigraphie, Gestein :  
Pläne in (vergl. Lit.) :

Hauptcharakter : Tropfstein-,  
Kristall-, Eis-, aktive  
Wasser-, trockene Wasser-  
höhle, Schacht, Abris,  
Prähistor. Fundstelle,  
Künstlich.

(nicht Zutreffendes durch-  
streichen)

Bisherige Bearbeitung :

Tourist., Morpholog., Hy-  
drograph., Genese, Geolog.,  
Metereolog., Botanik, Zoo-  
log., Palaeontolog., Prä-  
histor., Geschichte.

(Zutreffendes unterstreichen)

Erschliessungs-Daten :

---

Allgemeine Charakteristik und Bemerkungen :

---

Literatur : (Die Zitate beziehen sich auf die Literatur-Kartei)

1885 Körber, S. 324: " 8 m breit, 6 m tief".  
1902-10 Geogr. Lexikon 4, S. 550 : (nach Körber).

Name : Schäferloch  
Gemeinde :  
Besitzer :  
Als Schauhöhle bewirtschaftet :  
ja, nein  
Zahl der Anlagen :  
Bearbeiter des Katasterblattes :

Kanton : BE                   Kataster No. 7  
Siegfried-Atlas  
Blatt : 391  
Ortslage des  
Einganges : Sigriswiler Rothorn, be-  
den hintern Schaflagern, Ostabfall

---

Höhe des Einganges :  
Höchster Punkt :  
Tiefster Punkt :  
Spiegelhöhle, Name des nächst-  
gelegenen offenen Wasserlau-  
fes :  
Länge sämtlicher Strecken :  
Stratigraphie, Gestein :  
Pläne in (vergl. Lit.) :

Hauptcharakter : Tropfstein-,  
Kristall-, Eis-, aktive  
Wasser-, trockene Wasser-  
höhle, Schacht, Abris,  
Prähistor.Fundstelle,  
Künstlich.  
(nicht Zutreffendes durch-  
streichen)  
Bisherige Bearbeitung :  
Tourist., Morpholog., Hy-  
drograph., Genese, Geolog.,  
Metereolog., Botanik, Zoo-  
log., Palaeontolog., Prä-  
histor., Geschichte.  
(Zutreffendes unterstreichen)  
Erschliessungs-Daten :

---

Allgemeine Charakteristik und Bemerkungen :

---

Literatur : (Die Zitate beziehen sich auf die Literatur-Kartei)

1885 Körber, S. 324: "noch nicht untersuchte zweiarmige Höhle".  
1902-10 Geogr. ~~Kurzlexikon~~ Lexikon 4, S. 550: "noch unerforscht".



Name : Spalte, Karrenfeld Oberbergli

Gemeinde :

Besitzer :

Als Schauhöhle bewirtschaftet :  
ja, nein

Zahl der Anlagen :

Bearbeiter des Katasterblattes :

Kanton : BE

Siegfried-Atlas

Blatt : 391

Ortslage des

Einganges : Sigriswiler Rothorn,  
Nordseite

Kataster No. 8

---

Höhe des Einganges :

Höchster Punkt :

Tiefster Punkt :

Spiegelhöhle, Name des nächst-  
gelegenen offenen Wasserlau-  
fes :

Länge sämtlicher Strecken :

Stratigraphie, Gestein :

Pläne in (vergl. Lit.) :

Hauptcharakter : Tropfstein-,  
Kristall-, Eis-, aktive  
Wasser-, trockene Wasser-  
höhle, Schacht, Abris,  
Prähistor. Fundstelle,  
Künstlich.

(nicht Zutreffendes durch-  
streichen)

Bisherige Bearbeitung :

Tourist., Morpholog., Hy-  
drograph., Genese, Geolog.,  
Metereolog., Botanik, Zoo-  
log., Palaeontolog., Prä-  
histor., Geschichte.

(Zutreffendes unterstreichen)

Erschliessungs-Daten :

---

Allgemeine Charakteristik und Bemerkungen :

---

Literatur : (Die Zitate beziehen sich auf die Literatur-Kartei)

1885 Körber, S. 223: "Weite Schlucht mit Sinter, in der Tiefe das ganze  
Jahr Schnee".

1902-10 Geogr. Lexikon 4, S. 550: "in der Tiefe das ganze Jahr Schnee".

Name : Spalte, Untere Berglialp

Gemeinde :

Besitzer :

Als Schauhöhle bewirtschaftet :  
ja, nein

Zahl der Anlagen :

Bearbeiter des Katasterblattes :

Kanton : BE

Kataster No. 9

Siegfried-Atlas

Blatt : 391

Ortslage des

Einganges : Sigriswiler Rothorn

---

Höhe des Einganges :

Höchster Punkt :

Tiefster Punkt :

Spiegelhöhle, Name des nächst-  
gelegenen offenen Wasserlau-  
fes :

Länge sämtlicher Strecken :

Stratigraphie, Gestein :

Pläne in (vergl. Lit.) :

Hauptcharakter : Tropfstein-,  
Kristall-, Eis-, aktive  
Wasser-, trockene Wasser-  
höhle, Schacht, Abris,  
Prähistor. Fundstelle,  
Künstlich.

(nicht Zutreffendes durch-  
streichen)

Bisherige Bearbeitung :

Tourist., Morpholog., Hy-  
drograph., Genese, Geolog.,  
Metereolog., Botanik, Zoo-  
log., Palaeontolog., Prä-  
histor., Geschichte.

(Zutreffendes unterstreichen)

Erschliessungs-Daten :

---

Allgemeine Charakteristik und Bemerkungen :

---

Literatur : (Die Zitate beziehen sich auf die Literatur-Kartei)

1885 Körber, S. 323: "Spalte von bedeutender Tiefe".

1902-10 Geogr. Lexikon 4, S. 550: (nach Körber).

Name : Eishöhle  
Gemeinde :  
Besitzer :  
Als Schauhöhle bewirtschaftet :  
ja, nein  
Zahl der Anlagen :  
Bearbeiter des Katasterblattes :

Kanton : BE                    Kataster No. 10  
Siegfried-Atlas  
Blatt : 391  
Ortslage des  
Einganges : Sigriswiler Rothorn  
cas. 500 SW Schafloch

---

Höhe des Einganges : ca. 1700 m  
Höchster Punkt :  
Tiefster Punkt : 45 m  
Spiegelhöhle, Name des nächst-  
gelegenen offenen Wasserlau-  
fes :  
Länge sämtlicher Strecken :  
Stratigraphie, Gestein :  
Pläne in (vergl. Lit.) : 1906 Jaeger

Hauptcharakter : Tropfstein-,  
Kristall-, Eis-, aktive  
Wasser-, trockene Wasser-  
höhle, Schacht, Abris,  
Prähistor.Fundstelle,  
Künstlich.  
(nicht Zutreffendes durch-  
streichen)  
Bisherige Bearbeitung :  
Tourist., Morpholog., Hy-  
drograph., Genese, Geolog.,  
Metereolog., Botanik, Zoo-  
log., Palaeontolog., Prä-  
histor., Geschichte.  
(Zutreffendes unterstreichen)  
Erschliessungs-Daten :

---

Allgemeine Charakteristik und Bemerkungen :

---

Literatur : (Die Zitate beziehen sich auf die Literatur-Kartei)

1906 Jaeger : Grundriss, Morphologie, Eisbildungen. 3 Saale. Theorie  
der Eisbildung.

Name : Gamsloch  
Gemeinde :  
Besitzer :  
Als Schauhöhle bewirtschaftet :  
ja, nein  
Zahl der Anlagen :  
Bearbeiter des Katasterblattes :

Kanton : BE                   Kataster No. 11  
Siegfried-Atlas  
Blatt : 391  
Ortslage des  
Einganges : Sigriswiler  
Rothorn

---

Höhe des Einganges :  
Höchster Punkt :  
Tiefster Punkt :  
Spiegelhöhle, Name des nächst-  
gelegenen offenen Wasserlau-  
fes :  
Länge sämtlicher Strecken :  
Stratigraphie, Gestein :  
Pläne in (vergl. Lit.) :

Hauptcharakter : Tropfstein-,  
Kristall-, Eis-, aktive  
Wasser-, trockene Wasser-  
höhle, Schacht, Abris,  
Prähistor.Fundstelle,  
Künstlich.  
(nicht Zutreffendes durch-  
streichen)  
Bisherige Bearbeitung :  
Tourist., Morpholog., Hy-  
drograph., Genese, Geolog.,  
Metereolog., Botanik, Zoo-  
log., Palaeontolog., Prä-  
histor., Geschichte.  
(Zutreffendes unterstreichen)  
Erschliessungs-Daten :

---

Allgemeine Charakteristik und Bemerkungen :

---

Literatur : (Die Zitate beziehen sich auf die Literatur-Kartei)

1904 Egli, S. 80: Namen.

Name : Höhlen, Oltschi  
Gemeinde :  
Besitzer :  
Als Schauhöhle bewirtschaftet :  
ja, nein  
Zahl der Anlagen :  
Bearbeiter des Katasterblattes :

Kanton : BE                    Kataster No. 12  
Siegfried-Atlas  
Blatt : 392  
Ortslage des  
Einganges : Oltschikopf

---

Höhe des Einganges :  
Höchster Punkt :  
Tiefster Punkt :  
Spiegelhöhle, Name des nächst-  
gelegenen offenen Wasserlau-  
fes :  
Länge sämtlicher Strecken :  
Stratigraphie, Gestein : **Hochgebirgskalk**  
Pläne in (vergl. Lit.) :

Hauptcharakter : Tropfstein-,  
Kristall-, Eis-, aktive  
Wasser-, trockene Wasser-  
höhle, Schacht, Abris,  
Prähistor.Fundstelle,  
Künstlich.  
(nicht Zutreffendes durch-  
streichen)  
Bisherige Bearbeitung :  
Tourist., Morpholog., Hy-  
drograph., Genese, Geolog.,  
Metereolog., Botanik, Zoo-  
log., Palaeontolog., Prä-  
histor., Geschichte.  
(Zutreffendes unterstreichen)  
Erschliessungs-Daten :

---

Allgemeine Charakteristik und Bemerkungen :

---

Literatur : (Die Zitate beziehen sich auf die Literatur-Kartei)

- 1889 Fellenberg: Mineralogie.  
1904 Egli, S. 82: "Zwei Höhlen beim Hinterburgseeli".  
1902-10 Geogr. Lexikon 3, S. 663: "Flusspathhöhlen im Hochgebirgskalk am  
Oltschikopf, ausgebeutet von Zeiss-Jena".

Name : Arniloch  
Gemeinde :  
Besitzer :  
Als Schauhöhle bewirtschaftet :  
ja, nein  
Zahl der Anlagen :  
Bearbeiter des Katasterblattes :

Kanton : BE                      Kataster No. 13  
Siegfried-Atlas  
Blatt : 393  
Ortslage des  
Einganges : Hasliberg bei Innert-  
kirchen, oberhalb Weiler.

---

Höhe des Einganges :  
Höchster Punkt :  
Tiefster Punkt :  
Spiegelhöhle, Name des nächst-  
gelegenen offenen Wasserlau-  
fes :  
Länge sämtlicher Strecken :  
Stratigraphie, Gestein :  
Pläne in (vergl. Lit.) :

Hauptcharakter : Tropfstein-,  
Kristall-, Eis-, aktive  
Wasser-, trockene Wasser-  
höhle, Schacht, Abris,  
Prähistor.Fundstelle,  
Künstlich.  
(nicht Zutreffendes durch-  
streichen)  
Bisherige Bearbeitung :  
Tourist., Morpholog., Hy-  
drograph., Genese, Geolog.,  
Metereolog., Botanik, Zoo-  
log., Palaeontolog., Prä-  
histor., Geschichte.  
(Zutreffendes unterstreichen)  
Erschliessungs-Daten :

---

Allgemeine Charakteristik und Bemerkungen :

---

Literatur : (Die Zitate beziehen sich auf die Literatur-Kartei)  
1760 Gruner 1, S. 13 " 1 Stunde langer Gang", vielleicht künstlich.  
1904 Egli, S. 78: Namen.

Name : Eishöhle Hochfluh  
Gemeinde :  
Besitzer :  
Als Schauhöhle bewirtschaftet :  
ja, nein  
Zahl der Anlagen :  
Bearbeiter des Katasterblattes :

Kanton : BE                    Kataster No. 14  
Siegfried-Atlas  
Blatt : 393  
Ortslage des  
Einganges : bei Meiringen, 20 Min.  
S Unterfluh

---

Höhe des Einganges :  
Höchster Punkt :  
Tiefster Punkt : 40 m  
Spiegelhöhle, Name des nächst-  
gelegenen offenen Wasserlau-  
fes :  
Länge sämtlicher Strecken :  
Stratigraphie, Gestein :  
Pläne in (vergl. Lit.) : 1893 Baltzer

Hauptcharakter : Tropfstein-,  
Kristall-, Eis-, aktive  
Wasser-, trockene Wasser-  
höhle, Schacht, Abris,  
Prähistor.Fundstelle,  
Künstlich.  
(nicht Zutreffendes durch-  
streichen)  
Bisherige Bearbeitung :  
Tourist., Morpholog., Hy-  
drograph., Genese, Geolog.,  
Metereolog., Botanik, Zoo-  
log., Palaeontolog., Prä-  
histor., Geschichte.  
(Zutreffendes unterstreichen)  
Erschliessungs-Daten :

---

Allgemeine Charakteristik und Bemerkungen :

---

Literatur : (Die Zitate beziehen sich auf die Literatur-Kartei)  
1893 Baltzer, Grundriss, 2 Ansichten. Morphologie, 80 Schritte lang  
2-4 Schritte breit, 30 m tiefe Kluft.  
1904 Egli, S. 80: Namen.

Name : Rebloch Signau  
Gemeinde :  
Besitzer :  
Als Schauhöhle bewirtschaftet :  
ja, nein  
Zahl der Anlagen :  
Bearbeiter des Katasterblattes :

Kanton : BE                      Kataster No. 15  
Siegfried-Atlas  
Blatt : 385 bis  
Ortslage des  
Einganges : Eggiwylthal, 450 m  
NW Schafschwand

---

Höhe des Einganges : 876 m  
Höchster Punkt :  
Tiefster Punkt :  
Spiegelhöhle, Name des nächst-  
gelegenen offenen Wasserlau-  
fes :  
Länge sämtlicher Strecken :  
Stratigraphie, Gestein : Nagelfluh  
Pläne in (vergl. Lit.) :

Hauptcharakter : Tropfstein-,  
Kristall-, Eis-, aktive  
Wasser-, trockene Wasser-  
höhle, Schacht, Abris,  
Prähistor.Fundstelle,  
Künstlich.  
(nicht Zutreffendes durch-  
streichen)  
Bisherige Bearbeitung :  
Tourist., Morpholog., Hy-  
drograph., Genese, Geolog.,  
Meteoreolog., Botanik, Zoo-  
log., Palaeontolog., Prä-  
histor., Geschichte.  
(Zutreffendes unterstreichen)  
Erschliessungs-Daten :

---

Allgemeine Charakteristik und Bemerkungen :

---

Literatur : (Die Zitate beziehen sich auf die Literatur-Kartei)

1856 Lutz 2, S. 138: "wo sich die Emme eine Strecke weit unter der Wölnung  
eines Nagelfluhfelsens verliert".



Name : Kristallhöhlen Zinkenstock

Kanton : BE

Kataster No. 16

Gemeinde :

Siegfried-Atlas

Besitzer :

Blatt : 490

Als Schauhöhle bewirtschaftet :  
ja, nein

Ortslage des

Einganges :

Zahl der Anlagen :

Bearbeiter des Katasterblattes :

---

Höhe des Einganges :

Höchster Punkt :

Tiefster Punkt :

Spiegelhöhle, Name des nächst-  
gelegenen offenen Wasserlau-  
fes :

Länge sämtlicher Strecken :

Stratigraphie, Gestein :

Pläne in (vergl. Lit.) : 1753 Altmann

Hauptcharakter : Tropfstein-,

Kristall-, Eis-, aktive

Wasser-, trockene Wasser-

höhle, Schacht, Abris,

Prähistor.Fundstelle,

Künstlich.

(nicht Zutreffendes durch-  
streichen)

Bisherige Bearbeitung :

Tourist., Morpholog., Hy-

drograph., Genese, Geolog.,

Metereolog., Botanik, Zoo-

log., Palaeontolog., Prä-

histor., Geschichte.

(Zutreffendes unterstreichen)

Erschliessungs-Daten :

---

Allgemeine Charakteristik und Bemerkungen :

---

Literatur : (Die Zitate beziehen sich auf die Literatur-Kartei)

- 1753 Altmann, S. 163-179: Aufriss, Grundriss, Morphologie, Mineralogie.  
1760 Gruner 1, S. 54: mineralog. Notiz.  
1770 Walser, S. 490: Morphologie, Mineralogie.  
1781 Saussure 3, S. 468: Notiz.  
1810 Ebel 3, S. 170: "120 Fuss tief, 18 Fuss breit", mineralog. Notiz.  
1838-39 Meyer von Knonau 1, S. 163: (nach Ebel).  
1856 Lutz 2, S. 471: Notiz.  
1890 Wäler : Geschichte.  
1901 Königsberger, S. 248: Lage, Geschichte.  
1901 Neue Züricher Ztg. Nr. 196, 1901: Notiz über Wiederentdeckung.  
1904 Egli, S. 84: Namen.  
1904 Königsberger, S. 291: Abb. Eingang. Geschichte.  
1902-10 Geogr. Lexikon 6, S. 732: "Höhle voll Bergkrystall"; 3, S. 13:  
Bericht über Kristallausbeute.  
1917 Rosenthal, S. 125: morpholog. Notiz.

Name : Kristallhöhlen Spitalamm  
Gemeinde :  
Besitzer :  
Als Schauhöhle bewirtschaftet :  
ja, nein  
Zahl der Anlagen :  
Bearbeiter des Katasterblattes :

Kanton : BE                    Kataster No. 17  
Siegfried-Atlas  
Blatt : 397  
Ortslage des  
Einganges : 20 Min. unterhalb Grimsel-  
hospiz, unter der alten Grimselstras-  
se, 15 m über Aare.

---

Höhe des Einganges :  
Höchster Punkt :  
Tiefster Punkt :  
Spiegelhöhle, Name des nächst-  
gelegenen offenen Wasserlau-  
fes :  
Länge sämtlicher Strecken :  
Stratigraphie, Gestein :  
Pläne in (vergl. Lit.) :

Hauptcharakter : Tropfstein-,  
Kristall-, Eis-, aktive  
Wasser-, trockene Wasser-  
höhle, Schacht, Abris,  
Prähistor.Fundstelle,  
Künstlich.  
(nicht Zutreffendes durch-  
streichen)  
Bisherige Bearbeitung :  
Tourist., Morpholog., Hy-  
drograph., Genese, Geolog.,  
Metereolog., Botanik, Zoo-  
log., Palaeontolog., Prä-  
histor., Geschichte.  
(Zutreffendes unterstreichen)  
Erschliessungs-Daten :

---

Allgemeine Charakteristik und Bemerkungen :

---

Literatur : (Die Zitate beziehen sich auf die Literatur-Kartei)

1901 Königsberger, S. 247: "grosse, schon vor 2 Jahrhunderten ausgebeutete Höhlen."

Name : Chorbalm  
Gemeinde :  
Besitzer :  
Als Schauhöhle bewirtschaftet :  
ja, nein  
Zahl der Anlagen :  
Bearbeiter des Katasterblattes :

Kanton : BE                    Kataster No. 18  
Siegfried-Atlas  
Blatt : 395  
Ortslage des  
Einganges : 500 m O Lauterbrunnen,  
in der Schiltwaldfluh

---

Höhe des Einganges : 2200 m  
Höchster Punkt :  
Tiefster Punkt :  
Spiegelhöhle, Name des nächst-  
gelegenen offenen Wasserlau-  
fes :  
Länge sämtlicher Strecken :  
Stratigraphie, Gestein :  
Pläne in (vergl. Lit.) :

Hauptcharakter : Tropfstein-,  
Kristall-, Eis-, aktive  
Wasser-, trockene Wasser-  
höhle, Schacht, Abris,  
Prähistor.Fundstelle,  
Künstlich.  
(nicht Zutreffendes durch-  
streichen)  
Bisherige Bearbeitung :  
Tourist., Morpholog., Hy-  
drograph., Genese, Geolog.,  
Metereolog., Botanik, Zoo-  
log., Palaeontolog., Prä-  
histor., Geschichte.  
(Zutreffendes unterstreichen)  
Erschliessungs-Daten :

---

Allgemeine Charakteristik und Bemerkungen :

---

Literatur : (Die Zitate beziehen sich auf die Literatur-Kartei)

- 1776 Andrae, S. 174: Notiz.  
1783 Wytttenbach, S. 32: Hauptgang in 3 Stollen (künstlich). Morphologie.  
1786 Besson 2, S. 24: Morphologie, natürliche Höhlen, künstlich erweitert.  
Mineralogie.  
1838-39 Meyer von Knonau 1, S. 234: Notiz.  
1904 Egli, S. 79: Namen.  
1902-10 Geogr. Lexikon 1, S. 496: "Höhle mit weiteröffnung".

Name : Höhle, Hunnenfluh  
Gemeinde :  
Besitzer :  
Als Schauhöhle bewirtschaftet :  
ja, nein  
Zahl der Anlagen :  
Bearbeiter des Katasterblattes :

Kanton : BE                      Kataster No.19  
Siegfried-Atlas  
Blatt : 395  
Ortslage des  
Einganges : Lauterbrunnen

---

Höhe des Einganges :  
Höchster Punkt :  
Tiefster Punkt :  
Spiegelhöhle, Name des nächst-  
gelegenen offenen Wasserlau-  
fes :  
Länge sämtlicher Strecken :  
Stratigraphie, Gestein :  
Pläne in (vergl. Lit.) :

Hauptcharakter : Tropfstein-,  
Kristall-, Eis-, aktive  
Wasser-, trockene Wasser-  
höhle, Schacht, Abris,  
Prähistor.Fundstelle,  
Künstlich.  
(nicht Zutreffendes durch-  
streichen)  
Bisherige Bearbeitung :  
Tourist., Morpholog., Hy-  
drograph., Genese, Geolog.,  
Metereolog., Botanik, Zoo-  
log., Palaeontolog., Prä-  
histor., Geschichte.  
(Zutreffendes unterstreichen)  
Erschliessungs-Daten :

---

Allgemeine Charakteristik und Bemerkungen :

---

Literatur : (Die Zitate beziehen sich auf die Literatur-Kartei)  
1904 Egli, S. 81: Namen.

Name : **Eisgrotten**  
Gemeinde :  
Besitzer :  
Als Schauhöhle bewirtschaftet :  
ja, nein  
Zahl der Anlagen :  
Bearbeiter des Katasterblattes :

Kanton : **BE**                      Kataster No. **20**  
Siegfried-Atlas  
Blatt : **489**  
Ortslage des  
Einganges : **Eigergletscher**

---

Höhe des Einganges :  
Höchster Punkt :  
Tiefster Punkt :  
Spiegelhöhle, Name des nächst-  
gelegenen offenen Wasserlau-  
fes :  
Länge sämtlicher Strecken :  
Stratigraphie, Gestein :  
Pläne in (vergl. Lit.) :

Hauptcharakter : Tropfstein-,  
Kristall-, Eis-, aktive  
Wasser-, trockene Wasser-  
höhle, Schacht, Abris,  
Prähistor.Fundstelle,  
Künstlich.  
(nicht Zutreffendes durch-  
streichen)  
Bisherige Bearbeitung :  
Tourist., Morpholog., Hy-  
drograph., Genese, Geolog.,  
Metereolog., Botanik, Zoo-  
log., Palaeontolog., Prä-  
histor., Geschichte.  
(Zutreffendes unterstreichen)  
Erschliessungs-Daten :

---

Allgemeine Charakteristik und Bemerkungen :

---

Literatur : (Die Zitate beziehen sich auf die Literatur-Kartei)

1901 *Alpina*, 9, S. 35-36; Zürich 1901: Behördl. Konzession zur  
Errichtung künstlicher Eisgrotten.

Name : **Eisgrotten**  
Gemeinde :  
Besitzer :  
Als Schauhöhle bewirtschaftet :  
ja, nein  
Zahl der Anlagen :  
Bearbeiter des Katasterblattes :

Kanton : **BE** Kataster No. **21**  
Siegfried-Atlas  
Blatt : **396**  
Ortslage des  
Einganges : **Oberer Grindelwaldgletscher**

---

Höhe des Einganges :  
Höchster Punkt :  
Tiefster Punkt :  
Spiegelhöhle, Name des nächst-  
gelegenen offenen Wasserlau-  
fes :  
Länge sämtlicher Strecken :  
Stratigraphie, Gestein :  
Pläne in (vergl. Lit.) :

Hauptcharakter : Tropfstein-,  
Kristall-, Eis-, aktive  
Wasser-, trockene Wasser-  
höhle, Schacht, Abris,  
Prähistor.Fundstelle,  
Künstlich.  
(nicht Zutreffendes durch-  
streichen)  
Bisherige Bearbeitung :  
Tourist., Morpholog., Hy-  
drograph., Genese, Geolog.,  
Metereolog., Botanik, Zoo-  
log., Palaeontolog., Prä-  
histor., Geschichte.  
(Zutreffendes unterstreichen)  
Erschliessungs-Daten :

---

Allgemeine Charakteristik und Bemerkungen :

---

Literatur : (Die Zitate beziehen sich auf die Literatur-Kartei)

1901 *Alpina*, 2, 35-36; Zürich 1901: Behördl. Konzession zur Errichtung  
künstlicher Eisgrotten.

Name : Heidenloch  
Gemeinde :  
Besitzer :  
Als Schauhöhle bewirtschaftet :  
ja, nein  
Zahl der Anlagen :  
Bearbeiter des Katasterblattes :

Kanton : BE                    Kataster No. 22  
Siegfried-Atlas  
Blatt : 396  
Ortslage des  
Einganges : Grindelwald

---

Höhe des Einganges :  
Höchster Punkt :  
Tiefster Punkt :  
Spiegelhöhle, Name des nächst-  
gelegenen offenen Wasserlau-  
fes :  
Länge sämtlicher Strecken :  
Stratigraphie, Gestein :  
Pläne in (vergl. Lit.) :

Hauptcharakter : Tropfstein-,  
Kristall-, Eis-, aktive  
Wasser-, trockene Wasser-  
höhle, Schacht, Abris,  
Prähistor.Fundstelle,  
Künstlich.  
(nicht Zutreffendes durch-  
streichen)  
Bisherige Bearbeitung :  
Tourist., Morpholog., Hy-  
drograph., Genese, Geolog.,  
Metereolog., Botanik, Zoo-  
log., Palaeontolog., Prä-  
histor., Geschichte.  
(Zutreffendes unterstreichen)  
Erschliessungs-Daten :

---

Allgemeine Charakteristik und Bemerkungen :

---

Literatur : (Die Zitate beziehen sich auf die Literatur-Kartei)

1904 Eglí, S. 81: Namen.

Name : Burgloch  
Gemeinde :  
Besitzer :  
Als Schauhöhle bewirtschaftet :  
ja, nein  
Zahl der Anlagen :  
Bearbeiter des Katasterblattes :

Kanton : BE                    Kataster No. 25  
Siegfried-Atlas  
Blatt : 396  
Ortslage des  
Einganges : Sägistalhörner, 150 m  
SO P. 2246.

---

Höhe des Einganges : ca. 2100 m  
Höchster Punkt :  
Tiefster Punkt :  
Spiegelhöhle, Name des nächst-  
gelegenen offenen Wasserlau-  
fes :  
Länge sämtlicher Strecken :  
Stratigraphie, Gestein :  
Pläne in (vergl. Lit.) :

Hauptcharakter : Tropfstein-,  
Kristall-, Eis-, aktive  
Wasser-, trockene Wasser-  
höhle, Schacht, Abris,  
Prähistor.Fundstelle,  
Künstlich.  
(nicht Zutreffendes durch-  
streichen)  
Bisherige Bearbeitung :  
Tourist., Morpholog., Hy-  
drograph., Genese, Geolog.,  
Metereolog., Botanik, Zoo-  
log., Palaeontolog., Prä-  
histor., Geschichte.  
(Zutreffendes unterstreichen)  
Erschliessungs-Daten :

---

Allgemeine Charakteristik und Bemerkungen :

---

Literatur : (Die Zitate beziehen sich auf die Literatur-Kartei)

1887 Strasser : Touristik. Abb. Eingang. Eingang 5 m hoch, 3 m breit.  
Dann Dapelle, 2 Seitengänge. Tropfsteine. Dann 120 m hori-  
zontal, 10 m Absturz. Bei 150 m 2. Abbruch, hier umgekehrt.

1904 Egli, S. 79: Namen.



Name : Kessiloch  
Gemeinde :  
Besitzer :  
Als Schauhöhle bewirtschaftet :  
ja, nein  
Zahl der Anlagen :  
Bearbeiter des Katasterblattes :

Kanton : BE  
Siegfried-Atlas  
Blatt : 396  
Ortslage des  
Einganges : Burgfluh am  
Faulhorn  
Kataster No. 24

---

Höhe des Einganges :  
Höchster Punkt :  
Tiefster Punkt :  
Spiegelhöhle, Name des nächst-  
gelegenen offenen Wasserlau-  
fes :  
Länge sämtlicher Strecken :  
Stratigraphie, Gestein :  
Pläne in (vergl. Lit.) :

Hauptcharakter : Tropfstein-,  
Kristall-, Eis-, aktive  
Wasser-, trockene Wasser-  
höhle, Schacht, Abris,  
Prähistor.Fundstelle,  
Künstlich.  
(nicht Zutreffendes durch-  
streichen)  
Bisherige Bearbeitung :  
Tourist., Morpholog., Hy-  
drograph., Genese, Geolog.,  
Metereolog., Botanik, Zoo-  
log., Palaeontolog., Prä-  
histor., Geschichte.  
(Zutreffendes unterstreichen)  
Erschliessungs-Daten :

---

Allgemeine Charakteristik und Bemerkungen :

---

Literatur : (Die Zitate beziehen sich auf die Literatur-Kartei)

1904 Egly, S. 81: Namen.

Name : Ranggiloeh  
Gemeinde :  
Besitzer :  
Als Schauhöhle bewirtschaftet :  
ja, nein  
Zahl der Anlagen :  
Bearbeiter des Katasterblattes :

Kanton : BE                    Kataster No. § 25  
Siegfried-Atlas  
Blatt : 364  
Ortslage des  
Einganges : KUBLISGRAT,  
300 m O P. 2018.41

---

Höhe des Einganges :  
Höchster Punkt :  
Tiefster Punkt :  
Spiegelhöhle, Name des nächst-  
gelegenen offenen Wasserlau-  
fes :  
Länge sämtlicher Strecken :  
Stratigraphie, Gestein :  
Pläne in (vergl. Lit.) :

Hauptcharakter : Tropfstein-,  
Kristall-, Eis-, aktive  
Wasser-, trockene Wasser-  
höhle, Schacht, Abris,  
Prähistor.Fundstelle,  
Künstlich.  
(nicht Zutreffendes durch-  
streichen)  
Bisherige Bearbeitung :  
Tourist., Morpholog., Hy-  
drograph., Genese, Geolog.,  
Metereolog., Botanik, Zoo-  
log., Palaeontolog., Prä-  
histor., Geschichte.  
(Zutreffendes unterstreichen)  
Erschliessungs-Daten :

---

Allgemeine Charakteristik und Bemerkungen :

---

Literatur : (Die Zitate beziehen sich auf die Literatur-Kartei)

- 1933 Andrist: Prähistorie.  
1933 Beck, S. 393: prähist. Notiz.  
1934 Andrist, Andrist & Flückiger: Morphologie, Abris, 2-3 m hoch 4 m tief,  
15 m breit. Grabungsbericht. Paläontologie (Ursus seplaeus).  
Prähistorie.  
1934 Gerber: Paläontologie.  
1934 Bieri, S. 608: "prähistorische Fundstelle".  
1935 Egli, S. 19: Notiz.

Name : Heidenloch Gessenay  
Gemeinde :  
Besitzer :  
Als Schauhöhle bewirtschaftet :  
ja, nein  
Zahl der Anlagen :  
Bearbeiter des Katasterblattes :

Kanton : BE Kataster No. 26  
Siegfried-Atlas  
Blatt : 365  
Ortslage des  
Einganges : Abläntschen,  
300 m O P. 1917

---

Höhe des Einganges :  
Höchster Punkt :  
Tiefster Punkt :  
Spiegelhöhle, Name des nächst-  
gelegenen offenen Wasserlau-  
fes :  
Länge sämtlicher Strecken :  
Stratigraphie, Gestein :  
Pläne in (vergl. Lit.) :

Hauptcharakter : Tropfstein-,  
Kristall-, Eis-, aktive  
Wasser-, trockene Wasser-  
höhle, Schacht, Abris,  
Prähistor. Fundstelle,  
Künstlich.  
(nicht Zutreffendes durch-  
streichen)  
Bisherige Bearbeitung :  
Tourist., Morpholog., Hy-  
drograph., Genese, Geolog.,  
Metereolog., Botanik, Zoo-  
log., Palaeontolog., Prä-  
histor., Geschichte.  
(Zutreffendes unterstreichen)  
Erschliessungs-Daten :

---

Allgemeine Charakteristik und Bemerkungen :

---

Literatur : (Die Zitate beziehen sich auf die Literatur-Kartei)

1856 Lutz 1, S. 9: "Höhle von ungeheurer Tiefe".  
1904 Egli, S. 78: Namen.  
1924 Jber.schweiz.Ges.Urgesch. 15, S. 149: Notiz.

Name : Höhle, Münnenberg  
Gemeinde :  
Besitzer :  
Als Schauhöhle bewirtschaftet :  
ja, nein  
Zahl der Anlagen :  
Bearbeiter des Katasterblattes :

Kanton : BE                      Kataster No. 27  
Siegfried-Atlas  
Blatt :                      196  
Ortslage des  
Einganges :                      bei Sumiswald

---

Höhe des Einganges :  
Höchster Punkt :  
Tiefster Punkt :  
Spiegelhöhle, Name des nächst-  
gelegenen offenen Wasserlau-  
fes :  
Länge sämtlicher Strecken :  
Stratigraphie, Gestein :  
Pläne in (vergl. Lit.) :

---

Hauptcharakter : Tropfstein-,  
Kristall-, Eis-, aktive  
Wasser-, trockene Wasser-  
höhle, Schacht, Abris,  
Prähistor. Fundstelle,  
Künstlich.  
(nicht Zutreffendes durch-  
streichen)  
Bisherige Bearbeitung :  
Tourist., Morpholog., Hy-  
drograph., Genese, Geolog.,  
Metereolog., Botanik, Zoo-  
log., Palaeontolog., Prä-  
histor., Geschichte.  
(Zutreffendes unterstreichen)  
Erschliessungs-Daten :

---

Allgemeine Charakteristik und Bemerkungen :

---

Literatur : (Die Zitate beziehen sich auf die Literatur-Kartei)

1904 Egli, S. 82: Namer.

Name : Galmilöcher  
Gemeinde :  
Besitzer :  
Als Schauhöhle bewirtschaftet :  
ja, nein  
Zahl der Anlagen :  
Bearbeiter des Katasterblattes :

Kanton : BE  
Siegfried-Atlas  
Blatt : 463  
Ortslage des  
Einganges : an der linken, unter-  
sten Fluh des Fisistockes, bei  
Eggenschwand.

---

Höhe des Einganges :  
Höchster Punkt :  
Tiefster Punkt :  
Spiegelhöhle, Name des nächst-  
gelegenen offenen Wasserlau-  
fes :  
Länge sämtlicher Strecken :  
Stratigraphie, Gestein :  
Pläne in (vergl. Lit.) :

Hauptcharakter : Tropfstein-,  
Kristall-, Eis-, aktive  
Wasser-, trockene Wasser-  
höhle, Schacht, Abris,  
Prähistor. Fundstelle,  
Künstlich.  
(nicht Zutreffendes durch-  
streichen)  
Bisherige Bearbeitung :  
Tourist., Morpholog., Hy-  
drograph., Genese, Geolog.,  
Metereolog., Botanik, Zoo-  
log., Palaeontolog., Prä-  
histor., Geschichte.  
(Zutreffendes unterstreichen)  
Erschliessungs-Daten :

---

Allgemeine Charakteristik und Bemerkungen :

---

Literatur : (Die Zitate beziehen sich auf die Literatur-Kartei)

- 1870 Bachmann, S. 66-67: "Mit Tonmergel = "Schmetzstein" ausgefüllte bew.  
ausgeraumte Höhlen". Sagen. Lage.  
1904 Egli, S. 80: Name.

Name : Höhle auf Plättonalp  
Gemeinde :  
Besitzer :  
Als Schauhöhle bewirtschaftet :  
ja, nein  
Zahl der Anlagen :  
Bearbeiter des Katasterblattes :

Kanton : BE                    Kataster No. 29  
Siegfried-Atlas  
Blatt : 392  
Ortslage des  
Einganges : Faulhorn

---

Höhe des Einganges :  
Höchster Punkt :  
Tiefster Punkt :  
Spiegelhöhle, Name des nächst-  
gelegenen offenen Wasserlau-  
fes :  
Länge sämtlicher Strecken :  
Stratigraphie, Gestein :  
Pläne in (vergl. Lit.) :

Hauptcharakter : Tropfstein-,  
Kristall-, Eis-, aktive  
Wasser-, trockene Wasser-  
höhle, Schacht, Abris,  
Prähistor.Fundstelle,  
Künstlich.  
(nicht Zutreffendes durch-  
streichen)  
Bisherige Bearbeitung :  
Tourist., Morpholog., Hy-  
drograph., Genese, Geolog.,  
Metereolog., Botanik, Zoo-  
log., Palaeontolog., Prä-  
histor., Geschichte.  
(Zutreffendes unterstreichen)  
Erschliessungs-Daten :

---

Allgemeine Charakteristik und Bemerkungen :

---

Literatur : (Die Zitate beziehen sich auf die Literatur-Kartei)  
1904 Egli, S. 80: Namen.

Name : Pfaffenloch  
Gemeinde :  
Besitzer :  
Als Schauhöhle bewirtschaftet :  
ja, nein  
Zahl der Anlagen :  
Bearbeiter des Katasterblattes :

Kanton : BE  
Siegfried-Atlas  
Blatt : 335  
Ortslage des  
Einganges : bei Riggisberg

30  
335

---

Höhe des Einganges :  
Höchster Punkt :  
Tiefster Punkt :  
Spiegelhöhle, Name des nächst-  
gelegenen offenen Wasserlau-  
fes :  
Länge sämtlicher Strecken :  
Stratigraphie, Gestein :  
Pläne in (vergl. Lit.) :

Hauptcharakter : Tropfstein-,  
Kristall-, Eis-, aktive  
Wasser-, trockene Wasser-  
höhle, Schacht, Abris,  
Prähistor.Fundstelle,  
Künstlich.  
(nicht Zutreffendes durch-  
streichen)  
Bisherige Bearbeitung :  
Tourist., Morpholog., Hy-  
drograph., Genese, Geolog.,  
Metereolog., Botanik, Zoo-  
log., Palaeontolog., Prä-  
histor., Geschichte.  
(Zutreffendes unterstreichen)  
Erschliessungs-Daten :

---

Allgemeine Charakteristik und Bemerkungen :

---

Literatur : (Die Zitate beziehen sich auf die Literatur-Kartei)

- 1838-39 Meyer von Knonau 1, S. 196: "7 oder 9 Höhlen übereinander. Diese  
Bildung will man teils durch Ausspülung von Wasser in märbem  
Sandsteine, teils durch natürliche Lücken erklären".  
1904 Egli, S. 82: Namen.

Name : Traufhöhle  
Gemeinde :  
Besitzer :  
Als Schauhöhle bewirtschaftet :  
ja, nein  
Zahl der Anlagen :  
Bearbeiter des Katasterblattes :

Kanton : BE                    Kataster No. 31  
Siegfried-Atlas  
Blatt : 354  
Ortslage des  
Einganges : am Glütschbach, linkes  
Ufer, 3 km W Bahnhof Gwatt

---

Höhe des Einganges : 580 m  
Höchster Punkt :  
Tiefster Punkt :  
Spiegelhöhle, Name des nächst-  
gelegenen offenen Wasserlau-  
fes :  
Länge sämtlicher Strecken :  
Stratigraphie, Gestein :  
Pläne in (vergl. Lit.) :

Hauptcharakter : Tropfstein-,  
Kristall-, Eis-, aktive  
Wasser-, trockene Wasser-  
höhle, Schacht, Abris,  
Prähistor.Fundstelle,  
Künstlich.  
(nicht Zutreffendes durch-  
streichen)  
Bisherige Bearbeitung :  
Tourist., Morpholog., Hy-  
drograph., Genese, Geolog.,  
Metereolog., Botanik, Zoo-  
log., Palaeontolog., Prä-  
histor., Geschichte.  
(Zutreffendes unterstreichen)  
Erschliessungs-Daten :

---

Allgemeine Charakteristik und Bemerkungen :

---

Literatur : (Die Zitate beziehen sich auf die Literatur-Kartei)

- 1815 Wyss: Abb. Eingang. 30 Fuss hoch, 50 Fuss breit, 16 Fuss tief.  
Stalaktiten.  
1838-39 Meyer von Knonau 1, S. 206: "wite Traufhöhle mit Stalaktiten".  
1857 Jahn, S. 81: Notiz.  
1904 Egli, S. 78: Namen.  
1903-10 Geogr. Lexikon 6, S. 170: "Höhle mit Stalaktiten".



Name : Höhlen, Lindental  
Gemeinde :  
Besitzer :  
Als Schauhöhle bewirtschaftet :  
ja, nein  
Zahl der Anlagen :  
Bearbeiter des Katasterblattes :

Kanton : BE  
Siegfried-Atlas  
Blatt : 320  
Ortslage des  
Einganges : am Bantiger bei  
Krauchthal.

32  
Kataster No. 320

---

Höhe des Einganges :  
Höchster Punkt :  
Tiefster Punkt :  
Spiegelhöhle, Name des nächst-  
gelegenen offenen Wasserlau-  
fes :  
Länge sämtlicher Strecken :  
Stratigraphie, Gestein :  
Pläne in (vergl. Lit.) :

Hauptcharakter : Tropfstein-,  
Kristall-, Eis-, aktive  
Wasser-, trockene Wasser-  
höhle, Schacht, Abris,  
Prähistor.Fundstelle,  
Künstlich.  
(nicht Zutreffendes durch-  
streichen)  
Bisherige Bearbeitung :  
Tourist., Morpholog., Hy-  
drograph., Genese, Geolog.,  
Metereolog., Botanik, Zoo-  
log., Palaeontolog., Prä-  
histor., Geschichte.  
(Zutreffendes unterstreichen)  
Erschliessungs-Daten :

---

Allgemeine Charakteristik und Bemerkungen :

---

Literatur : (Die Zitate beziehen sich auf die Literatur-Kartei)

- 1812 Wyss : Abb. Eingang. Lage. 2 Höhlen: "Seit alter Zeit Wohnungen". Sagen.  
1838-39 Meyer von Knonau 1, S. 190: nennt "bei Oberburg, nahe beim Schloss  
Thorberg" "In zwei natürliche Felsenhöhlen sind zwei Wohnungen  
gebaut".  
1904 Egli, S. 82: Namen.

Name : Schnurenloch  
Gemeinde :  
Besitzer :  
Als Schauhöhle bewirtschaftet :  
ja, nein  
Zahl der Anlagen :  
Bearbeiter des Katasterblattes :

Kanton : BE  
Siegfried-Atlas  
Blatt : 366  
Ortslage des  
Einganges : NW Buntschen, S P. 1384  
(Gsäss)

Höhe des Einganges : 1230 m  
Höchster Punkt :  
Tiefster Punkt :  
Spiegelhöhle, Name des nächst-  
gelegenen offenen Wasserlau-  
fes :  
Länge sämtlicher Strecken : 33 m  
Stratigraphie, Gestein : Malmamkalk  
Pläne in (vergl. Lit.) : 1932 Andrist  
& Flückiger

Hauptcharakter : Tropfstein-,  
Kristall-, Eis-, aktive  
Wasser-, trockene Wasser-  
höhle, Schacht, Abris,  
Prähistor. Fundstelle,  
Künstlich.  
(nicht Zutreffendes durch-  
streichen)  
Bisherige Bearbeitung :  
Tourist., Morpholog., Hy-  
drograph., Genese, Geolog.,  
Metereolog., Botanik, Zoo-  
log., Palaeontolog., Prä-  
histor., Geschichte.  
(Zutreffendes unterstreichen)  
Erschliessungs-Daten :

Allgemeine Charakteristik und Bemerkungen :

- Literatur : (Die Zitate beziehen sich auf die Literatur-Kartei)
- 1929 Flückiger : Morphologie, Saal 18 m lang, 4-5 m breit, 5-6-7 m hoch  
und Gang 15 m lang, 2 m breit, 1.7 m hoch. Prähistor.  
1929 Gerber: Paläontologie (Ursus spelaeus).  
1930 Andrist: Grabungsbericht.  
1930 Gerber: Paläontologie.  
1930 Tschumi: Grabungsbericht. Prähistorie.  
1930 Jber.schweiz.Ges.Urgesch. 21, S. 26-27: Prähistorie.  
1931 Andrist & Flückiger: Grabungsbericht.  
1931 Gerber : Paläontologie.  
1931 Tschumi: Prähistorie.  
1931 Tschumi: S. 21-22: Prähistorie.  
1931 Tschumi: N.Z.Z. : Prähistorie.  
1931 Tschumi: Berner Tagblt.: Prähistorie.  
1932 Andrist & Flückiger: Grundriss, Grabungsbericht, Stratigraph.  
1932 Gerber & Kuenzi: Paläontologie.  
1932 Alpenhornkalender: Morphologie, Photo, prähistorie.  
1932 Tschumi: Prähistorie.  
1932 Jber.schweiz.Ges.Urgesch. 23, S. 19-20 : Prähistorie.  
1933 Andrist: Prähistorie.  
1933 Andrist, Andrist & Flückiger: Grabungsbericht, Paläontologie, Prähistorie.  
1933 Beck, S. 392: prähist. Notiz.  
1933 Tschumi: Prähistorie.  
1935 Egli, S. 18: stratigraph. Notiz.

Name : Mamilchloch Oberwil  
Gemeinde :  
Besitzer :  
Als Schauhöhle bewirtschaftet :  
ja, nein  
Zahl der Anlagen :  
Bearbeiter des Katasterblattes :

Kanton : BE                      Kataster No. 34  
Siegfried-Atlas  
Blatt : 366  
Ortslage des  
Einganges : beim Schnurenloch

---

Höhe des Einganges : 1200 m  
Höchster Punkt :  
Tiefster Punkt :  
Spiegelhöhle, Name des nächst-  
gelegenen offenen Wasserlau-  
fes :  
Länge sämtlicher Strecken :  
Stratigraphie, Gestein : **Malmkalk**  
Pläne in (vergl. Lit.) :

Hauptcharakter : Tropfstein-,  
Kristall-, Eis-, aktive  
Wasser-, trockene Wasser-  
höhle, Schacht, Abris,  
Prähistor. Fundstelle,  
Künstlich.  
(nicht Zutreffendes durch-  
streichen)  
Bisherige Bearbeitung :  
Tourist., Morpholog., Hy-  
drograph., Genese, Geolog.,  
Metereolog., Botanik, Zoo-  
log., Palaeontolog., Prä-  
histor., Geschichte.  
(Zutreffendes unterstreichen)  
Erschliessungs-Daten :

---

Allgemeine Charakteristik und Bemerkungen :

---

Literatur : (Die Zitate beziehen sich auf die Literatur-Kartei)

- 1929 Andrist: Morphologie, 2 Gänge 50 m, mehrere Seitengänge bis 10 m  
Grabungsbericht. Lage.  
1929 Tschumi: Prähistorie.  
1929 Tschumi, S. 107-109: Morphologie, Prähistorie, Paläontologie.  
1930 Tschumi, S. 46: Prähistorie.

Name : **Zwergliloch I od. Holzerchuchi**  
Gemeinde : **Oberwil**  
Besitzer :  
Als Schauhöhle bewirtschaftet :  
ja, nein  
Zahl der Anlagen :  
Bearbeiter des Katasterblattes :

Kanton : **BE**      Kataster No. **35**  
Siegfried-Atlas  
Blatt : **366**  
Ortslage des  
Einganges : **beim Schnurenloch**

---

Höhe des Einganges :  
Höchster Punkt :  
Tiefster Punkt :  
Spiegelhöhle, Name des nächst-  
gelegenen offenen Wasserlau-  
fes :  
Länge sämtlicher Strecken :  
Stratigraphie, Gestein : **Malmkalk**  
Pläne in (vergl. Lit.) :

Hauptcharakter : Tropfstein-,  
Kristall-, Eis-, aktive  
Wasser-, trockene Wasser-  
höhle, Schacht, Abris,  
Prähistor.Fundstelle,  
Künstlich.  
(nicht Zutreffendes durch-  
streichen)  
Bisherige Bearbeitung :  
Tourist., Morpholog., Hy-  
drograph., Genese, Geolog.,  
Metereolog., Botanik, Zoo-  
log., Palaeontolog., Prä-  
histor., Geschichte.  
(Zutreffendes unterstreichen)  
Erschliessungs-Daten :

---

Allgemeine Charakteristik und Bemerkungen :

---

Literatur : (Die Zitate beziehen sich auf die Literatur-Kartei)

1931 **Andrist & Flückiger** : Lage, Namen.  
1931 **Jber.schweiz.Ges.Urgesch.** 22, S. 112: Namen.

Name : Zwergliloch II od. Zwerglichilchi

Kanton : BE

Kataster No. 36

Gemeinde : Oberwil

Siegfried-Atlas

Besitzer :

Blatt : 366

Als Schauhöhle bewirtschaftet :

Ortslage des

ja, nein

Einganges : beim Schaurenloch

Zahl der Anlagen :

Bearbeiter des Katasterblattes :

---

Höhe des Einganges :

Höchster Punkt :

Tiefster Punkt :

Spiegelhöhle, Name des nächst-  
gelegenen offenen Wasserlaufes :

Länge sämtlicher Strecken :

Stratigraphie, Gestein : Malmkalk

Pläne in (vergl. Lit.) :

Hauptcharakter : Tropfstein-,

Kristall-, Eis-, aktive

Wasser-, trockene Wasser-

höhle, Schacht, Abris,

Prähistor.Fundstelle,

Künstlich.

(nicht Zutreffendes durch-  
streichen)

Bisherige Bearbeitung :

Tourist., Morpholog., Hy-

drograph., Genese, Geolog.,

Metereolog., Botanik, Zoo-

log., Palaeontolog., Prä-

histor., Geschichte.

(Zutreffendes unterstreichen)

Erschliessungs-Daten :

---

Allgemeine Charakteristik und Bemerkungen :

---

Literatur : (Die Zitate beziehen sich auf die Literatur-Kartei)

1931 Andrist & Flückiger: Lage. Morpholog. Nötiz.

1931 Jber.schweiz.Ges.Urgesch. 22, S. 112: Namen.

Name : Zwergliloch III Oberwil  
Gemeinde :  
Besitzer :  
Als Schauhöhle bewirtschaftet :  
ja, nein  
Zahl der Anlagen :  
Bearbeiter des Katasterblattes :

Kanton : BE  
Siegfried-Atlas  
Blatt : 366  
Ortslage des  
Einganges : beim Schnurenloch

---

Höhe des Einganges :  
Höchster Punkt :  
Tiefster Punkt :  
Spiegelhöhle, Name des nächst-  
gelegenen offenen Wasserlau-  
fes :  
Länge sämtlicher Strecken :  
Stratigraphie, Gestein : Malmkalk  
Pläne in (vergl. Lit.) :

Hauptcharakter : Tropfstein-,  
Kristall-, Eis-, aktive  
Wasser-, trockene Wasser-  
höhle, Schacht, Abris,  
Prähistor. Fundstelle,  
Künstlich.  
(nicht Zutreffendes durch-  
streichen)  
Bisherige Bearbeitung :  
Tourist., Morpholog., Hy-  
drograph., Genese, Geolog.,  
Metereolog., Botanik, Zoo-  
log., Palaeontolog., Prä-  
histor., Geschichte.  
(Zutreffendes unterstreichen)  
Erschliessungs-Daten :

---

Allgemeine Charakteristik und Bemerkungen :

---

Literatur : (Die Zitate beziehen sich auf die Literatur-Kartei)

- 1931 Andrist & Flückiger: Lage, Morphologie, Abris, Grabungsber.  
1931 Tschumi: Prähistorie.  
1931 Jber.schweiz.Ges.Urgesch. 22, S. 112-113; Prähistorie.  
1933 " " " " 24, S. 113; Prähistorie.  
1933 Andrist, Andrist & Flückiger: Grabungsbericht.

Name : Chinechäle-Balm Oberwil  
Gemeinde :  
Besitzer :  
Als Schauhöhle bewirtschaftet :  
ja, nein  
Zahl der Anlagen :  
Bearbeiter des Katasterblattes :

Kanton : BE                      Kataster No.    38  
Siegfried-Atlas  
Blatt :        366  
Ortslage des  
Einganges :    400 M O P. 1384

---

Höhe des Einganges : 1190 m  
Höchster Punkt :  
Tiefster Punkt :  
Spiegelhöhle, Name des nächst-  
gelegenen offenen Wasserlau-  
fes :  
Länge sämtlicher Strecken :  
Stratigraphie, Gestein : Malmkalk  
Pläne in (vergl. Lit.) :

Hauptcharakter : Tropfstein-,  
Kristall-, Eis-, aktive  
Wasser-, trockene Wasser-  
höhle, Schacht, Abris,  
Prähistor.Fundstelle,  
Künstlich.  
(nicht Zutreffendes durch-  
streichen)  
Bisherige Bearbeitung :  
Tourist., Morpholog., Hy-  
drograph., Genese, Geolog.,  
Metereolog., Botanik, Zoo-  
log., Palaeontolog., Prä-  
histor., Geschichte.  
(Zutreffendes unterstreichen)  
Erschliessungs-Daten :

---

Allgemeine Charakteristik und Bemerkungen :

---

Literatur : (Die Zitate beziehen sich auf die Literatur-Kartei)  
1934 Andriat & Flückiger: Lage, Morphologie, Abris, 3 m hoch 4 m tief,  
12 m breit. Prähistorie.

Name : Eishöhle, Rotenfluh

Gemeinde :

Besitzer :

Als Schauhöhle bewirtschaftet :  
ja, nein

Zahl der Anlagen :

Bearbeiter des Katasterblattes :

Kanton : BE

Kataster No. 39

Siegfried-Atlas

Blatt : 364

Ortslage des

Einganges : Alp Rotenfluh am  
Kublisgrat

---

Höhe des Einganges :

Höchster Punkt :

Tiefster Punkt :

Spiegelhöhle, Name des nächst-  
gelegenen offenen Wasserlau-  
fes :

Länge sämtlicher Strecken :

Stratigraphie, Gestein :

Pläne in (vergl. Lit.) :

Hauptcharakter : Tropfstein-,  
Kristall-, Eis-, aktive  
Wasser-, trockene Wasser-  
höhle, Schacht, Abris,  
Prähistor.Fundstelle,  
Künstlich.

(nicht Zutreffendes durch-  
streichen)

Bisherige Bearbeitung :

Tourist., Morpholog., Hy-  
drograph., Genese, Geolog.,  
Metereolog., Botanik, Zoo-  
log., Palaeontolog., Prä-  
histor., Geschichte.

(Zutreffendes unterstreichen)

Erschliessungs-Daten :

---

Allgemeine Charakteristik und Bemerkungen :

---

Literatur : (Die Zitate beziehen sich auf die Literatur-Kartei)

1934 Andrist, Andrist & Flückiger: S. 74: Namen.



Name : Eigerhöhle  
Gemeinde :  
Besitzer :  
Als Schauhöhle bewirtschaftet :  
ja, nein  
Zahl der Anlagen :  
Bearbeiter des Katasterblattes :

Kanton : BE  
Siegfried-Atlas  
Blatt : 489  
Ortslage des  
Einganges :  
Kataster No. 40

---

Höhe des Einganges : 2700 m  
Höchster Punkt :  
Tiefster Punkt :  
Spiegelhöhle, Name des nächst-  
gelegenen offenen Wasserlau-  
fes :  
Länge sämtlicher Strecken :  
Stratigraphie, Gestein :  
Pläne in (vergl. Lit.) :

Hauptcharakter : Tropfstein-,  
Kristall-, Eis-, aktive  
Wasser-, trockene Wasser-  
höhle, Schacht, Abris,  
Prähistor. Fundstelle,  
Künstlich.  
(nicht Zutreffendes durch-  
streichen)  
Bisherige Bearbeitung :  
Tourist., Morpholog., Hy-  
drograph., Genese, Geolog.,  
Metereolog., Botanik, Zoo-  
log., Palaeontolog., Prä-  
histor., Geschichte.  
(Zutreffendes unterstreichen)  
Erschliessungs-Daten :

---

Allgemeine Charakteristik und Bemerkungen :

---

Literatur : (Die Zitate beziehen sich auf die Literatur-Kartei)

1904 Egli 2, S. 3: "welche vor Erbauung der Berglihütte den Alpinisten  
als Nachtquartier diente".

Name : Pfaffenloch - Kaufdorf  
Gemeinde :  
Besitzer :  
Als Schauhöhle bewirtschaftet :  
ja, nein  
Zahl der Anlagen :  
Bearbeiter des Katasterblattes :

Kanton : BE  
Siegfried-Atlas  
Blatt : 338  
Ortslage des  
Einganges : NW Kaufdorf, unweit  
Gutenbrunnen

41  
Kataster No. 338

---

Höhe des Einganges :  
Höchster Punkt :  
Tiefster Punkt :  
Spiegelhöhle, Name des nächst-  
gelegenen offenen Wasserlau-  
fes :  
Länge sämtlicher Strecken :  
Stratigraphie, Gestein :  
Pläne in (vergl. Lit.) :

Hauptcharakter : Tropfstein-,  
Kristall-, Eis-, aktive  
Wasser-, trockene Wasser-  
höhle, Schacht, Abris,  
Prähistor.Fundstelle,  
Künstlich.  
(nicht Zutreffendes durch-  
streichen)  
Bisherige Bearbeitung :  
Tourist., Morpholog., Hy-  
drograph., Genese, Geolog.,  
Metereolog., Botanik, Zoo-  
log., Palaeontolog., Prä-  
histor., Geschichte.  
(Zutreffendes unterstreichen)  
Erschliessungs-Daten :

---

Allgemeine Charakteristik und Bemerkungen :

---

Literatur : (Die Zitate beziehen sich auf die Literatur-Kartei)

1924 Jber.schweiz.Ges.Urgesch.15, S. 148: Notiz.

Name : Toggelisloch  
Gemeinde :  
Besitzer :  
Als Schauhöhle bewirtschaftet :  
ja, nein  
Zahl der Anlagen :  
Bearbeiter des Katasterblattes :

Kanton : BE  
Siegfried-Atlas  
Blatt : 366  
Ortslage des  
Einganges : Boltigen, 400 m No  
Boltigen

---

Höhe des Einganges :  
Höchster Punkt :  
Tiefster Punkt :  
Spiegelhöhle, Name des nächst-  
gelegenen offenen Wasserlau-  
fes :  
Länge sämtlicher Strecken :  
Stratigraphie, Gestein :  
Pläne in (vergl. Lit.) :

Hauptcharakter : Tropfstein-,  
Kristall-, Eis-, aktive  
Wasser-, trockene Wasser-  
höhle, Schacht, Abris,  
Prähistor. Fundstelle,  
Künstlich.  
(nicht Zutreffendes durch-  
streichen)  
Bisherige Bearbeitung :  
Tourist., Morpholog., Hy-  
drograph., Genese, Geolog.,  
Metereolog., Botanik, Zoo-  
log., Palaeontolog., Prä-  
histor., Geschichte.  
(Zutreffendes unterstreichen)  
Erschliessungs-Daten :

---

Allgemeine Charakteristik und Bemerkungen :

---

Literatur : (Die Zitate beziehen sich auf die Literatur-Kartei)  
1934 Jber.schweiz.Ges.Urgesch. 25, S. 136: Notiz.

Name : Täfiloch  
Gemeinde :  
Besitzer :  
Als Schauhöhle bewirtschaftet :  
ja, nein  
Zahl der Anlagen :  
Bearbeiter des Katasterblattes :

Kanton : BE  
Siegfried-Atlas  
Blatt : 366  
Ortslage des  
Einganges : 300 m S Holzerfluh  
P. 1944  
Kataster No. 43

---

Höhe des Einganges :  
Höchster Punkt :  
Tiefster Punkt :  
Spiegelhöhle, Name des nächst-  
gelegenen offenen Wasserlau-  
fes :  
Länge sämtlicher Strecken :  
Stratigraphie, Gestein :  
Pläne in (vergl. Lit.) :

Hauptcharakter : Tropfstein-,  
Kristall-, Eis-, aktive  
Wasser-, trockene Wasser-  
höhle, Schacht, Abris,  
Prähistor.Fundstelle,  
Künstlich.  
(nicht Zutreffendes durch-  
streichen)  
Bisherige Bearbeitung :  
Tourist., Morpholog., Hy-  
drograph., Genese, Geolog.,  
Metereolog., Botanik, Zoo-  
log., Palaeontolog., Prä-  
histor., Geschichte.  
(Zutreffendes unterstreichen)  
Erschliessungs-Daten :

---

Allgemeine Charakteristik und Bemerkungen :

---

Literatur : (Die Zitate beziehen sich auf die Literatur-Kartei)

1934 Jber.schweiz.Ges.Urgesch. 25, S. 136: Notiz.

Name : **Namenlose Höhle, Boltigen**  
Gemeinde :  
Besitzer :  
Als Schauhöhle bewirtschaftet :  
ja, nein  
Zahl der Anlagen :  
Bearbeiter des Katasterblattes :

Kanton : **BE**      Kataster No. **44**  
Siegfried-Atlas  
Blatt : **366**  
Ortslage des  
Einganges : **500 m S. Mittagsfluh**  
**P. 1889**

---

Höhe des Einganges :  
Höchster Punkt :  
Tiefster Punkt :  
Spiegelhöhle, Name des nächst-  
gelegenen offenen Wasserlau-  
fes :  
Länge sämtlicher Strecken :  
Stratigraphie, Gestein :  
Pläne in (vergl. Lit.) :

Hauptcharakter : Tropfstein-,  
Kristall-, Eis-, aktive  
Wasser-, trockene Wasser-  
höhle, Schacht, Abris,  
Prähistor.Fundstelle,  
Künstlich.  
(nicht Zutreffendes durch-  
streichen)  
Bisherige Bearbeitung :  
Tourist., Morpholog., Hy-  
drograph., Genese, Geolog.,  
Metereolog., Botanik, Zoo-  
log., Palaeontolog., Prä-  
histor., Geschichte.  
(Zutreffendes unterstreichen)  
Erschliessungs-Daten :

---

Allgemeine Charakteristik und Bemerkungen :

---

Literatur : (Die Zitate beziehen sich auf die Literatur-Kartei)

1934 Jber.schweiz.Ges.Urgesch. 25, S. 136: Notiz.

Name : Höhle, Därstetten  
Gemeinde :  
Besitzer :  
Als Schauhöhle bewirtschaftet :  
ja, nein  
Zahl der Anlagen :  
Bearbeiter des Katasterblattes :

Kanton : BE                    Kataster No.45  
Siegfried-Atlas  
Blatt : 367  
Ortslage des  
Einganges : 300 m NW P. 1360

---

Höhe des Einganges :  
Höchster Punkt :  
Tiefster Punkt :  
Spiegelhöhle, Name des nächst-  
gelegenen offenen Wasserlau-  
fes :  
Länge sämtlicher Strecken :  
Stratigraphie, Gestein :  
Pläne in (vergl. Lit.) :

Hauptcharakter : Tropfstein-,  
Kristall-, Eis-, aktive  
Wasser-, trockene Wasser-  
höhle, Schacht, Abris,  
Prähistor.Fundstelle,  
Künstlich.  
(nicht Zutreffendes durch-  
streichen)  
Bisherige Bearbeitung :  
Tourist., Morpholog., Hy-  
drograph., Genese, Geolog.,  
Metereolog., Botanik, Zoo-  
log., Palaeontolog., Prä-  
histor., Geschichte.  
(Zutreffendes unterstreichen)  
Erschliessungs-Daten :

---

Allgemeine Charakteristik und Bemerkungen :

---

Literatur : (Die Zitate beziehen sich auf die Literatur-Kartei)

1934 Jber.schweiz.Ges.Urgesch. 25, S. 136: Notiz.

Name : Pfaffenloch  
Gemeinde :  
Besitzer :  
Als Schauhöhle bewirtschaftet :  
ja, nein  
Zahl der Anlagen :  
Bearbeiter des Katasterblattes :

Kanton : BE                    Kataster No. 46  
Siegfried-Atlas  
Blatt :                    336  
Ortslage des  
Einganges : Bei Eggenhorn, 200 m  
N Kramburg

---

Höhe des Einganges :  
Höchster Punkt :  
Tiefster Punkt :  
Spiegelhöhle, Name des nächst-  
gelegenen offenen Wasserlau-  
fes :  
Länge sämtlicher Strecken :  
Stratigraphie, Gestein :  
Pläne in (vergl. Lit.) :

Hauptcharakter : Tropfstein-,  
Kristall-, Eis-, aktive  
Wasser-, trockene Wasser-  
höhle, Schacht, Abris,  
Prähistor.Fundstelle,  
Künstlich.  
(nicht Zutreffendes durch-  
streichen)  
Bisherige Bearbeitung :  
Tourist., Morpholog., Hy-  
drograph., Genese, Geolog.,  
Metereolog., Botanik, Zoo-  
log., Palaeontolog., Prä-  
histor., Geschichte.  
(Zutreffendes unterstreichen)  
Erschliessungs-Daten :

---

Allgemeine Charakteristik und Bemerkungen :

---

Literatur : (Die Zitate beziehen sich auf die Literatur-Kartei)

Name : Trou de Glacier  
Gemeinde :  
Besitzer :  
Als Schauhöhle bewirtschaftet :  
ja, nein  
Zahl der Anlagen :  
Bearbeiter des Katasterblattes :

Kanton : BE                      Kataster No. 47  
Siegfried-Atlas  
Blatt : 465  
Ortslage des  
Einganges : Valon de Bonaudon, ca.  
200 m vom Col du Bonaudon, Roche de  
Naye.-

---

Höhe des Einganges :  
Höchster Punkt :  
Tiefster Punkt :  
Spiegelhöhle, Name des nächst-  
gelegenen offenen Wasserlau-  
fes :  
Länge sämtlicher Strecken :  
Stratigraphie, Gestein :  
Pläne in (vergl. Lit.) : 1895

Hauptcharakter : Tropfstein-,  
Kristall-, Eis-, aktive  
Wasser-, trockene Wasser-  
höhle, Schacht, Abris,  
Prähistor. Fundstelle,  
Künstlich.  
(nicht Zutreffendes durch-  
streichen)  
Bisherige Bearbeitung :  
Tourist., Morpholog., Hy-  
drograph., Genese, Geolog.,  
Metereolog., Botanik, Zoo-  
log., Palaeontolog., Prä-  
histor., Geschichte.  
(Zutreffendes unterstreichen)  
Erschliessungs-Daten :

---

Allgemeine Charakteristik und Bemerkungen :

---

Literatur : (Die Zitate beziehen sich auf die Literatur-Kartei)

- 1894 Pfeiffer : Lage. Morphologie.  
1895 Pfeiffer : 3 Grundrisse (von Dutoit). Morphologie, Eisbildungen.  
1896 Dutoit & Blanc : Eisbildungen.  
1902-10 Geogr. Lexikon 3, S. 520 : "tiefe Eisgrotte".



B E R N

B : Jura

101. Liesberghöhle od. Remmtierhöhle - 93
102. Höhle, Soyhières - 93
103. Schelloch od. Bettlerküche - 96
104. Taleingangshöhle, Kaltbrunnental - 96
105. Abri, 3. Brückchen, Kaltbrunnental - 96
106. Abri, Lützelal - 96
107. Abri, Lützelal - 96
108. Teufelsküche, Lützelal - 96
109. Höhle, Vicques - 95
110. Höhle, Courroux - 95
111. Halbhöhle, Schellochtal - 9
112. Höhle, Birstal gegenüber Kaltbrunnental - 9
113. Teufelsküche, Grellingen - 10
114. Grotte de Courfaivre - 94
115. Höhle, Goumois - 101
116. Höhle, Rochers du Raimeux-de-Grandval - 107
117. Baume, zwischen Crémine und Gänsbrunnen - 109
118. Höhle, Klus von Court - 108
119. Baume de Ste Colombe - 103
120. Blanches Fontaines, Undervelier - 103
121. Grottes du Grand Creux, Montfaucon - 102
122. Puits d'Argent, Roeschenz - 96
123. Grotte, Pont de Pennes, Roches - 107
124. Petchus de Renaf, Charmoille - 89
125. Grottes im Erguel, St. Imier - 117
126. Creux de Glace, Courtelary - 120
127. Wasserholiloeh, Twann - 135
128. Höhleloch, Twann - 135
129. Baume, Neuveville - 134
130. Grotte, Côte Pertuis, Bourrignon - 92
131. Grueb, Movelier - 92
132. Höhle, Glovelier - 91
133. Höhle St. Ursicinus, St. Ursanne - 91
134. Grotte de Milandre - 4
135. Balme de Milandre - 4
136. Trou de Mavaloz, Pruntrut - 88
137. Creux-Génat, Pruntrut - 88
138. Trou de Calabri, Pruntrut - 88
139. Réclère od. Trou de Fahy, Damvant - 87
140. Grotte, Gorges du Dubeloch - 124
141. Blanc de Poule, Lajoux - 103
142. Höhle, Bellerive - 93
143. Höhle am Forstberg - 6
144. Höhle, Dos les Rochattes - 107
145. Höhlen, Leubringen - 121
146. Höhle, Courtemaiche - 146
147. Höhle, Schüsschlucht - 122



Name : Liesberghöhle od. Rennthierhöhle

Kanton : BE G  
Siegfried-Atlas

Kataster No. 101

Gemeinde :

Besitzer :

Als Schauhöhle bewirtschaftet :  
ja, nein

Blatt : 93

Ortslage des

Zahl der Anlagen :

Bearbeiter des Katasterblattes :

Einganges : gegenüber Liesberg-Mühle  
auf dem rechten Ufer, bei der Birsbr  
cke.

Höhe des Einganges :

Höchster Punkt :

Tiefster Punkt :

Spiegelhöhle, Name des nächst-  
gelegenen offenen Wasserlau-  
fes :

Länge sämtlicher Strecken : 5 m

Stratigraphie, Gestein :

Pläne in (vergl. Lit.) : 1875 Quinquerez

Hauptcharakter : Tropfstein-,  
Kristall-, Eis-, aktive  
Wasser-, trockene Wasser-  
höhle, Schacht, Abris,  
Prähistor.Fundstelle,  
Künstlich.

(nicht Zutreffendes durch-  
streichen)

Bisherige Bearbeitung :

Tourist., Morpholog., Hy-  
drograph., Genese, Geolog.,  
Metereolog., Botanik, Zoo-  
log., Palaeontolog., Prä-  
histor., Geschichte.

(Zutreffendes unterstreichen)

Erschliessungs-Daten :

Allgemeine Charakteristik und Bemerkungen :

Literatur : (Die Zitate beziehen sich auf die Literatur-Kartei)

1875 Thiessing : Prähistorie.

1875 Quinquerez: Aufriss, Profil. Morphologie. Prähistorie.

1877 Thiessing, S. 66-74: Morphologie, Grabungsbericht. Paläontologie,  
Prähistorie.

1889 Thiessing, S. 38-40, 43-44: Morphologie. Paläontologie. Prähistorie.

1904 Egli, S. 82; Namen.

1906 Sarasin & Sarasin S. 429: prähist. Notiz.

1907 Sarasin & Sarasin S. 71: prähist. Notiz.

1909 Jber.schweiz.Ges.Urgesch. 1, S. 25: prähist. Notiz.

1902-10 Geogr. Lexikon 3, S. 136: prähist. Notiz.

1918 Sarasin, S. 232-243: Morphologie, 4.35 m breit, 3.3 m. hoch, 5 m tief,  
Grabungsbericht. Paläontologie.

1926 Tschumi, S. 32: prähist. Notiz.

Name : **Höhle, Soyhieres**  
Gemeinde :  
Besitzer :  
Als Schauhöhle bewirtschaftet :  
ja, nein  
Zahl der Anlagen :  
Bearbeiter des Katasterblattes :

Kanton : **BE B.**      Kataster No. **102**  
Siegfried-Atlas  
Blatt : **93**  
Ortslage des  
Einganges : **linke Talseite**

---

Höhe des Einganges :  
Höchster Punkt :  
Tiefster Punkt :  
Spiegelhöhle, Name des nächst-  
gelegenen offenen Wasserlau-  
fes :  
Länge sämtlicher Strecken :  
Stratigraphie, Gestein :  
Pläne in (vergl. Lit.) :

Hauptcharakter : Tropfstein-,  
Kristall-, Eis-, aktive  
Wasser-, trockene Wasser-  
höhle, Schacht, Abris,  
Prähistor.Fundstelle,  
Künstlich.  
(nicht Zutreffendes durch-  
streichen)  
Bisherige Bearbeitung :  
Tourist., Morpholog., Hy-  
drograph., Genese, Geolog.,  
Metereolog., Botanik, Zoo-  
log., Palaeontolog., Prä-  
histor., Geschichte.  
(Zutreffendes unterstreichen)  
Erschliessungs-Daten :

---

Allgemeine Charakteristik und Bemerkungen :

---

Literatur : (Die Zitate beziehen sich auf die Literatur-Kartei)  
1918 Sarasin, S. 244-245: Morphologie "langer Gang". Grabungsbericht,  
Paläontologie, Prähistorie.

Name : Schelloch od. Bettlerküche

Gemeinde :

Besitzer :

Als Schauhöhle bewirtschaftet :  
ja, nein

Zahl der Anlagen :

Bearbeiter des Katasterblattes :

Kanton : BE Jura Kataster No. 103

Siegfried-Atlas

Blatt : 96

Ortslage des

Einganges : 350 m SO Schelloch

---

Höhe des Einganges :

Höchster Punkt :

Tiefster Punkt :

Spiegelhöhle, Name des nächst-  
gelegenen offenen Wasserlau-  
fes :

Länge sämtlicher Strecken :

Stratigraphie, Gestein :

Pläne in (vergl. Lit.) :

Hauptcharakter : Tropfstein-,  
Kristall-, Eis-, aktive  
Wasser-, trockene Wasser-  
höhle, Schacht, Abris,  
Prähistor.Fundstelle,  
Künstlich.

(nicht Zutreffendes durch-  
streichen)

Bisherige Bearbeitung :

Tourist., Morpholog., Hy-  
drograph., Genese, Geolog.,  
Metereolog., Botanik, Zoo-  
log., Palaeontolog., Prä-  
histor., Geschichte.

(Zutreffendes unterstreichen)

Erschliessungs-Daten :

---

Allgemeine Charakteristik und Bemerkungen :

---

Literatur : (Die Zitate beziehen sich auf die Literatur-Kartei)

1918 Sarasin, S. 196: enge Öffnung, dann weiter. Quelle. Grabungsbericht.

Name : Taleingangshöhle  
Gemeinde :  
Besitzer :  
Als Schauhöhle bewirtschaftet :  
ja, nein  
Zahl der Anlagen :  
Bearbeiter des Katasterblattes :

Kanton : Be Jura      Kataster No. 104  
Siegfried-Atlas  
Blatt : 96  
Ortslage des  
Einganges : Kaltbrunnental,  
Eingang, bei P. 333.

---

Höhe des Einganges :  
Höchster Punkt :  
Tiefster Punkt :  
Spiegelhöhle, Name des nächst-  
gelegenen offenen Wasserlau-  
fes :  
Länge sämtlicher Strecken :  
Stratigraphie, Gestein :  
Pläne in (vergl. Lit.) :

Hauptcharakter : Tropfstein-,  
Kristall-, Eis-, aktive  
Wasser-, trockene Wasser-  
höhle, Schacht, Abris,  
Prähistor.Fundstelle,  
Künstlich.  
(nicht Zutreffendes durch-  
streichen)  
Bisherige Bearbeitung :  
Tourist., Morpholog., Hy-  
drograph., Genese, Geolog.,  
Metereolog., Botanik, Zoo-  
log., Palaeontolog., Prä-  
histor., Geschichte.  
(Zutreffendes unterstreichen)  
Erschliessungs-Daten :

---

Allgemeine Charakteristik und Bemerkungen :

---

Literatur : (Die Zitate beziehen sich auf die Literatur-Kartei)

1918 Sarasin, S. 195: Halbhöhle, morpholog. Notiz.

Name : Abri beim 3. Brückchen  
Gemeinde :  
Besitzer :  
Als Schauhöhle bewirtschaftet :  
ja, nein  
Zahl der Anlagen :  
Bearbeiter des Katasterblattes :

Kanton : Be Jura      Kataster No.105  
Siegfried-Atlas  
Blatt : 96  
Ortslage des  
Einganges : Kaltbrunnental, 100 m  
SO P. 414

---

Höhe des Einganges :  
Höchster Punkt :  
Tiefster Punkt :  
Spiegelhöhle, Name des nächst-  
gelegenen offenen Wasserlau-  
fes :  
Länge sämtlicher Strecken :  
Stratigraphie, Gestein :  
Pläne in (vergl. Lit.) :

Hauptcharakter : Tropfstein-,  
Kristall-, Eis-, aktive  
Wasser-, trockene Wasser-  
höhle, Schacht, Abri,  
Prähistor.Fundstelle,  
Künstlich.  
(nicht Zutreffendes durch-  
streichen)  
Bisherige Bearbeitung :  
Tourist., Morpholog., Hy-  
drograph., Genese, Geolog.,  
Metereolog., Botanik, Zoo-  
log., Palaeontolog., Prä-  
histor., Geschichte.  
(Zutreffendes unterstreichen)  
Erschliessungs-Daten :

---

Allgemeine Charakteristik und Bemerkungen :

---

Literatur : (Die Zitate beziehen sich auf die Literatur-Kartei)

1918 Sarasin, S. 195: Notiz.

Name : Abri, Lützelal  
Gemeinde :  
Besitzer :  
Als Schauhöhle bewirtschaftet :  
ja, nein  
Zahl der Anlagen :  
Bearbeiter des Katasterblattes :

Kanton : **Be Jura**      Kataster No. 106  
Siegfried-Atlas  
Blatt : 96  
Ortslage des  
Einganges : Eingang 100 m W P. 411

---

Höhe des Einganges :  
Höchster Punkt :  
Tiefster Punkt :  
Spiegelhöhle, Name des nächst-  
gelegenen offenen Wasserlau-  
fes :  
Länge sämtlicher Strecken :  
Stratigraphie, Gestein :  
Pläne in (vergl. Lit.) :

Hauptcharakter : Tropfstein-,  
Kristall-, Eis-, aktive  
Wasser-, trockene Wasser-  
höhle, Schacht, Abris,  
Prähistor.Fundstelle,  
Künstlich.  
(nicht Zutreffendes durch-  
streichen)  
Bisherige Bearbeitung :  
Tourist., Morpholog., Hy-  
drograph., Genese, Geolog.,  
Metereolog., Botanik, Zoo-  
log., Palaeontolog., Prä-  
histor., Geschichte.  
(Zutreffendes unterstreichen)  
Erschliessungs-Daten :

---

Allgemeine Charakteristik und Bemerkungen :

---

Literatur : (Die Zitate beziehen sich auf die Literatur-Kartei)

1918 Sarasin, S. 207: Notiz.



Name : Abri Mitzeltal  
Gemeinde :  
Besitzer :  
Als Schauhöhle bewirtschaftet :  
ja, nein  
Zahl der Anlagen :  
Bearbeiter des Katasterblattes :

Kanton : BE Jura Kataster No. 107  
Siegfried-Atlas  
Blatt : 96  
Ortslage des  
Einganges : Talausgang  
50 m NO P. 395

---

Höhe des Einganges :  
Höchster Punkt :  
Tiefster Punkt :  
Spiegelhöhle, Name des nächst-  
gelegenen offenen Wasserlau-  
fes :  
Länge sämtlicher Strecken :  
Stratigraphie, Gestein :  
Pläne in (vergl. Lit.) :

Hauptcharakter : Tropfstein-,  
Kristall-, Eis-, aktive  
Wasser-, trockene Wasser-  
höhle, Schacht, Abris,  
Prähistor.Fundstelle,  
Künstlich.  
(nicht Zutreffendes durch-  
streichen)  
Bisherige Bearbeitung :  
Tourist., Morpholog., Hy-  
drograph., Genese, Geolog.,  
Metereolog., Botanik, Zoo-  
log., Palaeontolog., Prä-  
histor., Geschichte.  
(Zutreffendes unterstreichen)  
Erschliessungs-Daten :

---

Allgemeine Charakteristik und Bemerkungen :

---

Literatur : (Die Zitate beziehen sich auf die Literatur-Kartei)

1918 Sarasin, S. 207: Notiz.

Name : Teufelsküche

Gemeinde :

Besitzer :

Als Schauhöhle bewirtschaftet :  
ja, nein

Zahl der Anlagen :

Bearbeiter des Katasterblattes :

Kanton : BE Jura    Kataster No. 108

Siegfried-Atlas

Blatt : 96

Ortslage des

Einganges : Lützeltal Eingang,

100 m O P.421.

---

Höhe des Einganges :

Höchster Punkt :

Tiefster Punkt :

Spiegelhöhle, Name des nächst-  
gelegenen offenen Wasserlau-  
fes :

Länge sämtlicher Strecken :

Stratigraphie, Gestein :

Pläne in (vergl. Lit.) :

Hauptcharakter : Tropfstein-,  
Kristall-, Eis-, aktive  
Wasser-, trockene Wasser-  
höhle, Schacht, Abris,  
Prähistor.Fundstelle,  
Künstlich.

(nicht Zutreffendes durch-  
streichen)

Bisherige Bearbeitung :

Tourist., Morpholog., Hy-  
drograph., Genese, Geolog.,  
Metereolog., Botanik, Zoo-  
log., Palaeontolog., Prä-  
histor., Geschichte.

(Zutreffendes unterstreichen)

Erschliessungs-Daten :

---

Allgemeine Charakteristik und Bemerkungen :

---

Literatur : (Die Zitate beziehen sich auf die Literatur-Kartei)

1918 Sarasin, S. 207: "Langer Gang". Grabungsbericht.

Name : Höhle, Vicques  
Gemeinde :  
Besitzer :  
Als Schauhöhle bewirtschaftet :  
ja, nein  
Zahl der Anlagen :  
Bearbeiter des Katasterblattes :

Kanton : BE Jura Kataster No. 109  
Siegfried-Atlas  
Blatt : 95  
Ortslage des  
Einganges : Chaumont

---

Höhe des Einganges :  
Höchster Punkt :  
Tiefster Punkt :  
Spiegelhöhle, Name des nächst-  
gelegenen offenen Wasserlau-  
fes :  
Länge sämtlicher Strecken :  
Stratigraphie, Gestein :  
Pläne in (vergl. Lit.) :

Hauptcharakter : Tropfstein-,  
Kristall-, Eis-, aktive  
Wasser-, trockene Wasser-  
höhle, Schacht, Abris,  
Prähistor.Fundstelle,  
Künstlich.  
(nicht Zutreffendes durch-  
streichen)  
Bisherige Bearbeitung :  
Tourist., Morpholog., Hy-  
drograph., Genese, Geolog.,  
Metereolog., Botanik, Zoo-  
log., Palaeontolog., Prä-  
histor., Geschichte.  
(Zutreffendes unterstreichen)  
Erschliessungs-Daten :

---

Allgemeine Charakteristik und Bemerkungen :

---

Literatur : (Die Zitate beziehen sich auf die Literatur-Kartei)  
1874 Quinquerez, S. 513, "lange Höhlung".

Name : Höhle von Courroux  
Gemeinde :  
Besitzer :  
Als Schauhöhle bewirtschaftet :  
ja, nein  
Zahl der Anlagen :  
Bearbeiter des Katasterblattes :

Kanton : BE Jur. Kataster No. 110  
Siegfried-Atlas  
Blatt : 95  
Ortslage des  
Einganges : 200 m O Schloss Vorburg

---

Höhe des Einganges :  
Höchster Punkt :  
Tiefster Punkt :  
Spiegelhöhle, Name des nächst-  
gelegenen offenen Wasserlau-  
fes :  
Länge sämtlicher Strecken : 3.5 m  
Stratigraphie, Gestein :  
Pläne in (vergl. Lit.) :

Hauptcharakter : Tropfstein-,  
Kristall-, Eis-, aktive  
Wasser-, trockene Wasser-  
höhle, Schacht, Abris,  
Prähistor. Fundstelle,  
Künstlich.  
(nicht Zutreffendes durch-  
streichen)  
Bisherige Bearbeitung :  
Tourist., Morpholog., Hy-  
drograph., Genese, Geolog.,  
Metereolog., Botanik, Zoo-  
log., Palaeontolog., Prä-  
histor., Geschichte.  
(Zutreffendes unterstreichen)  
Erschliessungs-Daten :

---

Allgemeine Charakteristik und Bemerkungen :

---

Literatur : (Die Zitate beziehen sich auf die Literatur-Kartei)

- 1874 Quinquerez, S. 513: prähist. Notiz.  
1918 Sarasin, S. 246: 3.5 m tief, 5 m breit, 4 m hoch". Prähist.

Name : Halbhöhle, Schellochtal  
Gemeinde :  
Besitzer :  
Als Schauhöhle bewirtschaftet :  
ja, nein  
Zahl der Anlagen :  
Bearbeiter des Katasterblattes :

Kanton : Be Jur.      Kataster No. 111  
Siegfried-Atlas  
Blatt :  
Ortslage des 9  
Einganges : beim Fischweiler

---

Höhe des Einganges :  
Höchster Punkt :  
Tiefster Punkt :  
Spiegelhöhle, Name des nächst-  
gelegenen offenen Wasserlau-  
fes :  
Länge sämtlicher Strecken :  
Stratigraphie, Gestein :  
Pläne in (vergl. Lit.) :

Hauptcharakter : Tropfstein-,  
Kristall-, Eis-, aktive  
Wasser-, trockene Wasser-  
höhle, Schacht, Abris,  
Prähistor.Fundstelle,  
Künstlich.  
(nicht Zutreffendes durch-  
streichen)  
Bisherige Bearbeitung :  
Tourist., Morpholog., Hy-  
drograph., Genese, Geolog.,  
Metereolog., Botanik, Zoo-  
log., Palaeontolog., Prä-  
histor., Geschichte.  
(Zutreffendes unterstreichen)  
Erschliessungs-Daten :

---

Allgemeine Charakteristik und Bemerkungen :

---

Literatur : (Die Zitate beziehen sich auf die Literatur-Kartei)

1918 Sarasin, S. 196: Notiz.

Name : Höhle gegenüber Kaltbrunnental  
Gemeinde :  
Besitzer :  
Als Schauhöhle bewirtschaftet :  
ja, nein  
Zahl der Anlagen :  
Bearbeiter des Katasterblattes :

Kanton : Be Jura Kataster No. 112  
Siegfried-Atlas  
Blatt : 9  
Ortslage des  
Einganges : Birstal, gegenüber Ein-  
gang des Kaltbrunnental

---

Höhe des Einganges :  
Höchster Punkt :  
Tiefster Punkt :  
Spiegelhöhle, Name des nächst-  
gelegenen offenen Wasserlau-  
fes :  
Länge sämtlicher Strecken :  
Stratigraphie, Gestein :  
Pläne in (vergl. Lit.) :

Hauptcharakter : Tropfstein-,  
Kristall-, Eis-, aktive  
Wasser-, trockene Wasser-  
höhle, Schacht, Abris,  
Prähistor.Fundstelle,  
Künstlich.  
(nicht Zutreffendes durch-  
streichen)  
Bisherige Bearbeitung :  
Tourist., Morpholog., Hy-  
drograph., Genese, Geolog.,  
Metereolog., Botanik, Zoo-  
log., Palaeontolog., Prä-  
histor., Geschichte.  
(Zutreffendes unterstreichen)  
Erschliessungs-Daten :

---

Allgemeine Charakteristik und Bemerkungen :

---

Literatur : (Die Zitate beziehen sich auf die Literatur-Kartei)

1918 Sarasin, S. 196: morpholog. Notiz.

Name : Taufelsküche

Gemeinde :

Besitzer :

Als Schauöhle bewirtschaftet :  
ja, nein

Zahl der Anlagen :

Bearbeiter des Katasterblattes :

Kanton : **Be Jura**

Kataster No. **113**

Siegfried-Atlas

Blatt : **10**

Ortslage des

Einganges : **bei Grellingen**

---

Höhe des Einganges :

Höchster Punkt :

Tiefster Punkt :

Spiegelhöhle, Name des nächst-  
gelegenen offenen Wasserlau-  
fes :

Länge sämtlicher Strecken :

Stratigraphie, Gestein :

Pläne in (vergl. Lit.) :

Hauptcharakter : Tropfstein-,

Kristall-, Eis-, aktive

Wasser-, trockene Wasser-

höhle, Schacht, Abris,

Prähistor. Fundstelle,

Künstlich.

(nicht Zutreffendes durch-  
streichen)

Bisherige Bearbeitung :

Tourist., Morpholog., Hy-

drograph., Genese, Geolog.,

Metereolog., Botanik, Zoo-

log., Palaeontolog., Prä-

histor., Geschichte.

(Zutreffendes unterstreichen)

Erschliessungs-Daten :

---

Allgemeine Charakteristik und Bemerkungen :

---

Literatur : (Die Zitate beziehen sich auf die Literatur-Kartei)

1904 Egli, S. 84: Namen.

Name : Grotte de Courfaivre  
Gemeinde :  
Besitzer :  
Als Schauöhle bewirtschaftet :  
ja, nein  
Zahl der Anlagen :  
Bearbeiter des Katasterblattes :

Kanton : Be Jura    Kataster No. 114  
Siegfried-Atlas  
Blatt : 94  
Ortslage des  
Einganges :

---

Höhe des Einganges :  
Höchster Punkt :  
Tiefster Punkt :  
Spiegelhöhle, Name des nächst-  
gelegenen offenen Wasserlau-  
fes :  
Länge sämtlicher Strecken :  
Stratigraphie, Gestein :  
Pläne in (vergl. Lit.) :

---

Hauptcharakter : Tropfstein-,  
Kristall-, Eis-, aktive  
Wasser-, trockene Wasser-  
höhle, Schacht, Abris,  
Prähistor. Fundstelle,  
Künstlich.  
(nicht Zutreffendes durch-  
streichen)  
Bisherige Bearbeitung :  
Tourist., Morpholog., Hy-  
drograph., Genese, Geolog.,  
Metereolog., Botanik, Zoo-  
log., Palaeontolog., Prä-  
histor., Geschichte.  
(Zutreffendes unterstreichen)  
Erschliessungs-Daten :

---

Allgemeine Charakteristik und Bemerkungen :

---

Literatur : (Die Zitate beziehen sich auf die Literatur-Kartei)

1874 Quinquerez, S. 513: Namen.



Name : Höhle, Goumois  
Gemeinde :  
Besitzer :  
Als Schauhöhle bewirtschaftet :  
ja, nein  
Zahl der Anlagen :  
Bearbeiter des Katasterblattes :

Kanton : BE Jura Kataster No. 115  
Siegfried-Atlas  
Blatt : 101  
Ortslage des  
Einganges : Goumois am Doubs

---

Höhe des Einganges :  
Höchster Punkt :  
Tiefster Punkt :  
Spiegelhöhle, Name des nächst-  
gelegenen offenen Wasserlau-  
fes :  
Länge sämtlicher Strecken :  
Stratigraphie, Gestein :  
Pläne in (vergl. Lit.) :

Hauptcharakter : Tropfstein-,  
Kristall-, Eis-, aktive  
Wasser-, trockene Wasser-  
höhle, Schacht, Abris,  
Prähistor.Fundstelle,  
Künstlich.  
(nicht Zutreffendes durch-  
streichen)  
Bisherige Bearbeitung :  
Tourist., Morpholog., Hy-  
drograph., Genese, Geolog.,  
Metereolog., Botanik, Zoo-  
log., Palaeontolog., Prä-  
histor., Geschichte.  
(Zutreffendes unterstreichen)  
Erschliessungs-Daten :

---

Allgemeine Charakteristik und Bemerkungen :

---

Literatur : (Die Zitate beziehen sich auf die Literatur-Kartei)

- 1838-39 Meyer von Knonau 1, S. 167: "Eine tiefe, durch ihre Gestaltung sich  
auszeichnende Höhle".  
1851 Siegfried, S. 100: Namen.  
1904 Egli, S. 61: Namen.  
1905 Machacek, S. 131: Namen.

Name : Höhle, Rochers du Rameux-de-Grandval Kanton : Be Jura Kataster No. 116  
Gemeinde : Siegfried-Atlas  
Besitzer : Blatt :  
Als Schauhöhle bewirtschaftet : Ortslage des  
ja, nein Einganges :  
Zahl der Anlagen :  
Bearbeiter des Katasterblattes :

---

Höhe des Einganges :  
Höchster Punkt :  
Tiefster Punkt :  
Spiegelhöhle, Name des nächst-  
gelegenen offenen Wasserlaufes :  
Länge sämtlicher Strecken :  
Stratigraphie, Gestein :  
Pläne in (vergl. Lit.) :

Hauptcharakter : Tropfstein-,  
Kristall-, Eis-, aktive  
Wasser-, trockene Wasser-  
höhle, Schacht, Abris,  
Prähistor. Fundstelle,  
Künstlich.  
(nicht Zutreffendes durch-  
streichen)  
Bisherige Bearbeitung :  
Tourist., Morpholog., Hy-  
drograph., Genese, Geolog.,  
Metereolog., Botanik, Zoo-  
log., Palaeontolog., Prä-  
histor., Geschichte.  
(Zutreffendes unterstreichen)  
Erschliessungs-Daten :

---

Allgemeine Charakteristik und Bemerkungen :

---

Literatur : (Die Zitate beziehen sich auf die Literatur-Kartei)

1874 Quinquerez, S. 513: "200 Fuss tiefe Spalte".

Name : Baume, Gansbrunnen  
Gemeinde :  
Besitzer :  
Als Schauhöhle bewirtschaftet :  
ja, nein  
Zahl der Anlagen :  
Bearbeiter des Katasterblattes :

Kanton : Be Jura Kataster No. 117  
Siegfried-Atlas  
Blatt : 109  
Ortslage des  
Einganges : zwischen Gansbrunnen  
und Cremine

---

Höhe des Einganges :  
Höchster Punkt :  
Tiefster Punkt :  
Spiegelhöhle, Name des nächst-  
gelegenen offenen Wasserlau-  
fes :  
Länge sämtlicher Strecken :  
Stratigraphie, Gestein :  
Pläne in (vergl. Lit.) :

Hauptcharakter : Tropfstein-,  
Kristall-, Eis-, aktive  
Wasser-, trockene Wasser-  
höhle, Schacht, Abris,  
Prähistor. Fundstelle,  
Künstlich.  
(nicht Zutreffendes durch-  
streichen)  
Bisherige Bearbeitung :  
Tourist., Morpholog., Hy-  
drograph., Genese, Geolog.,  
Metereolog., Botanik, Zoo-  
log., Palaeontolog., Prä-  
histor., Geschichte.  
(Zutreffendes unterstreichen)  
Erschliessungs-Daten :

---

Allgemeine Charakteristik und Bemerkungen :

---

Literatur : (Die Zitate beziehen sich auf die Literatur-Kartei)  
1874 Quinquerez, S. 513: Notiz.

Name : Höhe, Klus von Court  
Gemeinde :  
Besitzer :  
Als Schauhöhle bewirtschaftet :  
ja, nein  
Zahl der Anlagen :  
Bearbeiter des Katasterblattes :

Kanton ~~Be~~ Jura      Kataster No. 118  
Siegfried-Atlas  
Blatt : 108  
Ortslage des  
Einganges :

---

Höhe des Einganges :  
Höchster Punkt :  
Tiefster Punkt :  
Spiegelhöhle, Name des nächst-  
gelegenen offenen Wasserlau-  
fes :  
Länge sämtlicher Strecken :  
Stratigraphie, Gestein :  
Pläne in (vergl. Lit.) :

Hauptcharakter : Tropfstein-,  
Kristall-, Eis-, aktive  
Wasser-, trockene Wasser-  
höhle, Schacht, Abris,  
Prähistor. Fundstelle,  
Künstlich.  
(nicht Zutreffendes durch-  
streichen)  
Bisherige Bearbeitung :  
Tourist., Morpholog., Hy-  
drograph., Genese, Geolog.,  
Meteoreolog., Botanik, Zoo-  
log., Palaeontolog., Prä-  
histor., Geschichte.  
(Zutreffendes unterstreichen)  
Erschliessungs-Daten :

---

Allgemeine Charakteristik und Bemerkungen :

---

Literatur : (Die Zitate beziehen sich auf die Literatur-Kartei)

1851 Siegfried, S.100: Namen.

Name : Baume de St. Colombe  
Gemeinde :  
Besitzer :  
Als Schauhöhle bewirtschaftet :  
ja, nein  
Zahl der Anlagen :  
Bearbeiter des Katasterblattes :

Kanton : BE Jura      Kataster No. 119  
Siegfried-Atlas  
Blatt : 103  
Ortslage des  
Einganges : 600 m NW Undervelier

---

Höhe des Einganges :  
Höchster Punkt :  
Tiefster Punkt :  
Spiegelhöhle, Name des nächst-  
gelegenen offenen Wasserlau-  
fes :  
Länge sämtlicher Strecken :  
Stratigraphie, Gestein :  
Pläne in (vergl. Lit.) :

Hauptcharakter : Tropfstein-,  
Kristall-, Eis-, aktive  
Wasser-, trockene Wasser-  
höhle, Schacht, Abris,  
Prähistor. Fundstelle,  
Künstlich.  
(nicht Zutreffendes durch-  
streichen)  
Bisherige Bearbeitung :  
Tourist., Morpholog., Hy-  
drograph., Genese, Geolog.,  
Metereolog., Botanik, Zoo-  
log., Palaeontolog., Prä-  
histor., Geschichte.  
(Zutreffendes unterstreichen)  
Erschliessungs-Daten :

---

Allgemeine Charakteristik und Bemerkungen :

---

Literatur : (Die Zitate beziehen sich auf die Literatur-Kartei)

- 1838-39 Meyer von Knonau 1, S. 170: 80 Fuss tief, 60 Fuss breit.  
1851 Siegfried, S. 100: "verbergendes Wasserbecken".  
1871 Desor, S. 17: Klassifikation.  
1872 Desor, S. 252: "  
1874 Quinquerez, S. 513: Notiz.

Name : Blanches Fontaines  
Gemeinde :  
Besitzer :  
Als Schauhöhle bewirtschaftet :  
ja, nein  
Zahl der Anlagen :  
Bearbeiter des Katasterblattes :

Kanton : BE Jura      Kataster No.120  
Siegfried-Atlas  
Blatt : 103  
Ortslage des  
Einganges : S Undervelier, 100 m  
S P. 560

---

Höhe des Einganges :  
Höchster Punkt :  
Tiefster Punkt :  
Spiegelhöhle, Name des nächst-  
gelegenen offenen Wasserlau-  
fes :  
Länge sämtlicher Strecken :  
Stratigraphie, Gestein :  
Pläne in (vergl. Lit.) :

Hauptcharakter : Tropfstein-,  
Kristall-, Eis-, aktive  
Wasser-, trockene Wasser-  
höhle, Schacht, Abris,  
Prähistor.Fundstelle,  
Künstlich.  
(nicht Zutreffendes durch-  
streichen)  
Bisherige Bearbeitung :  
Tourist., Morpholog., Hy-  
drograph., Genese, Geolog.,  
Metereolog., Botanik, Zoo-  
log., Palaeontolog., Prä-  
histor., Geschichte.  
(Zutreffendes unterstreichen)  
Erschliessungs-Daten :

---

Allgemeine Charakteristik und Bemerkungen :

---

Literatur : (Die Zitate beziehen sich auf die Literatur-Kartei)

- 1894 Quinquerez, S. 513: Notiz.  
1904 Egli, S. 78: Namen.  
1905 Machacek, S.131: "mit einem unterirdischen Wasserbecken".

Name : Grottes du Grand Creux  
Gemeinde :  
Besitzer :  
Als Schauhöhle bewirtschaftet :  
ja, nein  
Zahl der Anlagen :  
Bearbeiter des Katasterblattes :

Kanton : BE Jura      Kataster No. 121  
Siegfried-Atlas  
Blatt : 102  
Ortslage des  
Einganges : bei Montfaucon

---

Höhe des Einganges :  
Höchster Punkt :  
Tiefster Punkt :  
Spiegelhöhle, Name des nächst-  
gelegenen offenen Wasserlau-  
fes :  
Länge sämtlicher Strecken :  
Stratigraphie, Gestein :  
Pläne in (vergl. Lit.) :

Hauptcharakter : Tropfstein-,  
Kristall-, Eis-, aktive  
Wasser-, trockene Wasser-  
höhle, Schacht, Abris,  
Prähistor.Fundstelle,  
Künstlich.  
(nicht Zutreffendes durch-  
streichen)  
Bisherige Bearbeitung :  
Tourist., Morpholog., Hy-  
drograph., Genese, Geolog.,  
Metereolog., Botanik, Zoo-  
log., Palaeontolog., Prä-  
histor., Geschichte.  
(Zutreffendes unterstreichen)  
Erschliessungs-Daten :

---

Allgemeine Charakteristik und Bemerkungen :

---

Literatur : (Die Zitate beziehen sich auf die Literatur-Kartei)  
1890 Rollier : Genese. Tropfsteine, Klassifikation.  
1902-10 Geogr, Lexikon 3, S. 408: "interessante Höhlen".

Name : Puits d'argent od. Silberloch

Gemeinde :

Besitzer :

Als Schauhöhle bewirtschaftet :  
ja, nein

Zahl der Anlagen :

Bearbeiter des Katasterblattes :

Kanton : Be Jura Kataster No. 122

Siegfried-Atlas

Blatt : 96

Ortslage des

Einganges : Roeschenz

---

Höhe des Einganges :

Höchster Punkt :

Tiefster Punkt :

Spiegelhöhle, Name des nächst-  
gelegenen offenen Wasserlau-  
fes :

Länge sämtlicher Strecken :

Stratigraphie, Gestein : Corallien

Pläne in (vergl. Lit.) : 1838-41 Gressly

Hauptcharakter : Tropfstein-,  
Kristall-, Eis-, aktive  
Wasser-, trockene Wasser-  
höhle, Schacht, Abris,  
Prähistor. Fundstelle,  
Künstlich.

(nicht Zutreffendes durch-  
streichen)

Bisherige Bearbeitung :

Tourist., Morpholog., Hy-  
drograph., Genese, Geolog.,  
Metereolog., Botanik, Zoo-  
log., Palaeontolog., Prä-  
histor., Geschichte.

(Zutreffendes unterstreichen)

Erschliessungs-Daten :

---

Allgemeine Charakteristik und Bemerkungen :

---

Literatur : (Die Zitate beziehen sich auf die Literatur-Kartei)

1838-41 Gressly, S. 260-262, Taf. 13, Fig. 7,9: Aufriss, Morphologie, Geologie.



Name : Höhle, Pont de Peunnes  
Gemeinde :  
Besitzer :  
Als Schauhöhle bewirtschaftet :  
ja, nein  
Zahl der Anlagen :  
Bearbeiter des Katasterblattes :

Kanton : Be Jura      Kataster No.123  
Siegfried-Atlas  
Blatt : 107  
Ortslage des  
Einganges : bei Roches

---

Höhe des Einganges :  
Höchster Punkt :  
Tiefster Punkt :  
Spiegelhöhle, Name des nächst-  
gelegenen offenen Wasserlau-  
fes :  
Länge sämtlicher Strecken :  
Stratigraphie, Gestein :  
Pläne in (vergl. Lit.) :

Hauptcharakter : Tropfstein-,  
Kristall-, Eis-, aktive  
Wasser-, trockene Wasser-  
höhle, Schacht, Abris,  
Prähistor.Fundstelle,  
Künstlich.  
(nicht Zutreffendes durch-  
streichen)  
Bisherige Bearbeitung :  
Tourist., Morpholog., Hy-  
drograph., Genese, Geolog.,  
Metereolog., Botanik, Zoo-  
log., Palaeontolog., Prä-  
histor., Geschichte.  
(Zutreffendes unterstreichen)  
Erschliessungs-Daten :

---

Allgemeine Charakteristik und Bemerkungen :

---

Literatur : (Die Zitate beziehen sich auf die Literatur-Kartei)

- 1818 Alpenrosen, S. 298: gesch. Notiz.  
1838-39 Meyer von Knonau 1, S. 172: "Höhle hoch über der Brücke".  
1904 Egli, S. 83: Namen.

Name : Petchus de Renaî  
Gemeinde :  
Besitzer :  
Als Schauhöhle bewirtschaftet :  
ja, nein  
Zahl der Anlagen :  
Bearbeiter des Katasterblattes :

Kanton : Be Jura      Kataster No. 124  
Siegfried-Atlas  
Blatt : 89  
Ortslage des  
Einganges : bei Charmoille

---

Höhe des Einganges :  
Höchster Punkt :  
Tiefster Punkt :  
Spiegelhöhle, Name des nächst-  
gelegenen offenen Wasserlau-  
fes :  
Länge sämtlicher Strecken :  
Stratigraphie, Gestein :  
Pläne in (vergl. Lit.) :

Hauptcharakter : Tropfstein-,  
Kristall-, Eis-, aktive  
Wasser-, trockene Wasser-  
höhle, Schacht, Abris,  
Prähistor.Fundstelle,  
Künstlich.  
(nicht Zutreffendes durch-  
streichen)  
Bisherige Bearbeitung :  
Tourist., Morpholog., Hy-  
drograph., Genese, Geolog.,  
Metereolog., Botanik, Zoo-  
log., Palaeontolog., Prä-  
histor., Geschichte.  
(Zutreffendes unterstreichen)  
Erschliessungs-Daten :

---

Allgemeine Charakteristik und Bemerkungen :

---

Literatur : (Die Zitate beziehen sich auf die Literatur-Kartei)  
1904 Egli, S. 82: Namen.

Name : Grotten im Erguel  
Gemeinde :  
Besitzer :  
Als Schauhöhle bewirtschaftet :  
ja, nein  
Zahl der Anlagen :  
Bearbeiter des Katasterblattes :

Kanton : Ba Jura      Kataster No. 125  
Siegfried-Atlas  
Blatt : 117  
Ortslage des  
Einganges : bei St. Imier

---

Höhe des Einganges :  
Höchster Punkt :  
Tiefster Punkt :  
Spiegelhöhle, Name des nächst-  
gelegenen offenen Wasserlau-  
fes :  
Länge sämtlicher Strecken :  
Stratigraphie, Gestein :  
Pläne in (vergl. Lit.) :

Hauptcharakter : Tropfstein-,  
Kristall-, Eis-, aktive  
Wasser-, trockene Wasser-  
höhle, Schacht, Abris,  
Prähistor.Fundstelle,  
Künstlich.  
(nicht Zutreffendes durch-  
streichen)  
Bisherige Bearbeitung :  
Tourist., Morpholog., Hy-  
drograph., Genese, Geolog.,  
Metereolog., Botanik, Zoo-  
log., Palaeontolog., Prä-  
histor., Geschichte.  
(Zutreffendes unterstreichen)  
Erschliessungs-Daten :

---

Allgemeine Charakteristik und Bemerkungen :

---

Literatur : (Die Zitate beziehen sich auf die Literatur-Kartei)

- 1838-39 Meyer von Knonau 1, S. 175: "Felsgrotten befinden sich in der Nahe"  
(der Ruine Schloss Erguel).  
1856 Lutz 1, S. 254: "schöne Wasserfallen und Grotten".

Name : Creux de Glace od. Eisgrübli

Gemeinde :

Besitzer :

Als Schauhöhle bewirtschaftet :

ja, nein

Zahl der Anlagen :

Bearbeiter des Katasterblattes :

Kanton : Be Jura      Kataster No. 126

Siegfried-Atlas

Blatt : 120

Ortslage des

Einganges : 2700 m NNO Signal der  
Chasseral, P. 1609-57

---

Höhe des Einganges : 1348 m

Höchster Punkt :

Tiefster Punkt :

Spiegelhöhle, Name des nächst-  
gelegenen offenen Wasserlaufes :

Länge sämtlicher Strecken :

Stratigraphie, Gestein :

Pläne in (vergl. Lit.) : 1890 Rollier;  
1920 Jaquet

Hauptcharakter : Tropfstein-,  
Kristall-, Eis-, aktive  
Wasser-, trockene Wasser-  
höhle, Schacht, Abris,  
Prähistor. Fundstelle,  
Künstlich.

(nicht Zutreffendes durch-  
streichen)

Bisherige Bearbeitung :

Tourist., Morpholog., Hy-  
drograph., Genese, Geolog.,  
Metereolog., Botanik, Zoo-  
log., Palaeontolog., Prä-  
histor., Geschichte.

(Zutreffendes unterstreichen)

Erschliessungs-Daten :

---

Allgemeine Charakteristik und Bemerkungen :

---

Literatur : (Die Zitate beziehen sich auf die Literatur-Kartei)

1851 Siegfried, S. 93: Notiz.

1890 Rollier : Aufriss. Genese. Klassifikation.

1920 Jaquet: Aufriss, Grundriss. Lage. Morphologie. 15 m hoch,

15 m lang; Eiskegel 10 m hoch, Basis 11 m lang. Eisgenese.

1902-10 Geogr. Lexikon 1, S. 568: Lage.

Name : Wasserholiloch  
Gemeinde :  
Besitzer :  
Als Schauhöhle bewirtschaftet :  
ja, nein  
Zahl der Anlagen :  
Bearbeiter des Katasterblattes :

Kanton : Be Jura Kataster No. 127  
Siegfried-Atlas  
Blatt : 135  
Ortslage des  
Einganges : Twann, in der Nähe  
des Twannbachfalles.

---

Höhe des Einganges :  
Höchster Punkt :  
Tiefster Punkt :  
Spiegelhöhle, Name des nächst-  
gelegenen offenen Wasserlau-  
fes :  
Länge sämtlicher Strecken :  
Stratigraphie, Gestein :  
Pläne in (vergl. Lit.) : 1890 Rollier

Hauptcharakter : Tropfstein-,  
Kristall-, Eis-, aktive  
Wasser-, trockene Wasser-  
höhle, Schacht, Abris,  
Prähistor.Fundstelle,  
Künstlich.  
(nicht Zutreffendes durch-  
streichen)  
Bisherige Bearbeitung :  
Tourist., Morpholog., Hy-  
drograph., Genese, Geolog.,  
Metereolog., Botanik, Zoo-  
log., Palaeontolog., Prä-  
histor., Geschichte.  
(Zutreffendes unterstreichen)  
Erschliessungs-Daten :

---

Allgemeine Charakteristik und Bemerkungen :

---

Literatur : (Die Zitate beziehen sich auf die Literatur-Kartei)

1877 Neue Alpenpost 6, S. 256: Morphologie. Höhle mit Schacht.  
1890 Rollier: Aufriss. Genese. Klassifikation.

Name : Höhleloch

Gemeinde :

Besitzer :

Als Schauhöhle bewirtschaftet :  
ja, nein

Zahl der Anlagen :

Bearbeiter des Katasterblattes :

Kanton : Be Jura    Kataster No. 128

Siegfried-Atlas

Blatt : 135

Ortslage des

Einganges : Twann, 350 m O P. 625

---

Höhe des Einganges :

Höchster Punkt :

Tiefster Punkt :

Spiegelhöhle, Name des nächst-  
gelegenen offenen Wasserlau-  
fes :

Länge sämtlicher Strecken :

Stratigraphie, Gestein :

Pläne in (vergl. Lit.) :

Hauptcharakter : Tropfstein-,  
Kristall-, Eis-, aktive  
Wasser-, trockene Wasser-  
höhle, Schacht, Abris,  
Prähistor. Fundstelle,  
Künstlich.

(nicht Zutreffendes durch-  
streichen)

Bisherige Bearbeitung :

Tourist., Morpholog., Hy-  
drograph., Genese, Geolog.,  
Metereolog., Botanik, Zoo-  
log., Palaeontolog., Prä-  
histor., Geschichte.

(Zutreffendes unterstreichen)

Erschliessungs-Daten :

---

Allgemeine Charakteristik und Bemerkungen :

---

Literatur : (Die Zitate beziehen sich auf die Literatur-Kartei)

Name : Baume, Neuveville  
Gemeinde :  
Besitzer :  
Als Schauhöhle bewirtschaftet :  
ja, nein  
Zahl der Anlagen :  
Bearbeiter des Katasterblattes :

Kanton : Be Jura      Kataster No.129  
Siegfried-Atlas  
Blatt :      134  
Ortslage des  
Einganges :

---

Höhe des Einganges :  
Höchster Punkt :  
Tiefster Punkt :  
Spiegelhöhle, Name des nächst-  
gelegenen offenen Wasserlau-  
fes :  
Länge sämtlicher Strecken :  
Stratigraphie, Gestein :  
Pläne in (vergl. Lit.) : 1890 Rollier

Hauptcharakter : Tropfstein-,  
Kristall-, Eis-, aktive  
Wasser-, trockene Wasser-  
höhle, Schacht, Abris,  
Prähistor.Fundstelle,  
Künstlich.  
(nicht Zutreffendes durch-  
streichen)  
Bisherige Bearbeitung :  
Tourist., Morpholog., Hy-  
drograph., Genese, Geolog.,  
Metereolog., Botanik, Zoo-  
log., Palaeontolog., Prä-  
histor., Geschichte.  
(Zutreffendes unterstreichen)  
Erschliessungs-Daten :

---

Allgemeine Charakteristik und Bemerkungen :

---

Literatur : (Die Zitate beziehen sich auf die Literatur-Kartei)  
1890 Rollier : Aufriss. Genese. Klassifikation.

Name : Höhle, Cote Pertuis  
Gemeinde :  
Besitzer :  
Als Schauhöhle bewirtschaftet :  
ja, nein  
Zahl der Anlagen :  
Bearbeiter des Katasterblattes :

Kanton : Be Jura      Kataster No 130  
Siegfried-Atlas  
Blatt : 92  
Ortslage des  
Einganges : bei Bourrignon

---

Höhe des Einganges :  
Höchster Punkt :  
Tiefster Punkt :  
Spiegelhöhle, Name des nächst-  
gelegenen offenen Wasserlau-  
fes :  
Länge sämtlicher Strecken :  
Stratigraphie, Gestein :  
Pläne in (vergl. Lit.) :

Hauptcharakter : Tropfstein-,  
Kristall-, Eis-, aktive  
Wasser-, trockene Wasser-  
höhle, Schacht, Abris,  
Prähistor. Fundstelle,  
Künstlich.  
(nicht Zutreffendes durch-  
streichen)  
Bisherige Bearbeitung :  
Tourist., Morpholog., Hy-  
drograph., Genese, Geolog.,  
Metereolog., Botanik, Zoo-  
log., Palaeontolog., Prä-  
histor., Geschichte.  
(Zutreffendes unterstreichen)  
Erschliessungs-Daten :

---

Allgemeine Charakteristik und Bemerkungen :

---

Literatur : (Die Zitate beziehen sich auf die Literatur-Kartei)

1904 Egly, S. 79: Namen.



Name : Grueb  
Gemeinde :  
Besitzer :  
Als Schauhöhle bewirtschaftet :  
ja, nein  
Zahl der Anlagen :  
Bearbeiter des Katasterblattes :

Kanton : Be Jura      Kataster No. 131  
Siegfried-Atlas  
Blatt : 92  
Ortslage des  
Einganges : bei Movelier

---

Höhe des Einganges :  
Höchster Punkt :  
Tiefster Punkt :  
Spiegelhöhle, Name des nächst-  
gelegenen offenen Wasserlau-  
fes :  
Länge sämtlicher Strecken :  
Stratigraphie, Gestein :  
Pläne in (vergl. Lit.) :

Hauptcharakter : Tropfstein-,  
Kristall-, Eis-, aktive  
Wasser-, trockene Wasser-  
höhle, Schacht, Abris,  
Prähistor. Fundstelle,  
Künstlich.  
(nicht Zutreffendes durch-  
streichen)  
Bisherige Bearbeitung :  
Tourist., Morpholog., Hy-  
drograph., Genese, Geolog.,  
Metereolog., Botanik, Zoo-  
log., Palaeontolog., Prä-  
histor., Geschichte.  
(Zutreffendes unterstreichen)  
Erschliessungs-Daten :

---

Allgemeine Charakteristik und Bemerkungen :

---

Literatur : (Die Zitate beziehen sich auf die Literatur-Kartei)  
1870 Greppin, S. 332: "Gouffre".

Name : Höhle, Glovelier  
Gemeinde :  
Besitzer :  
Als Schauhöhle bewirtschaftet :  
ja, nein  
Zahl der Anlagen :  
Bearbeiter des Katasterblattes :

Kanton : Be Jura      Kataster No. 132  
Siegfried-Atlas  
Blatt : 91  
Ortslage des  
Einganges :

---

Höhe des Einganges :  
Höchster Punkt :  
Tiefster Punkt :  
Spiegelhöhle, Name des nächst-  
gelegenen offenen Wasserlaufes :  
Länge sämtlicher Strecken :  
Stratigraphie, Gestein :  
Pläne in (vergl. Lit.) :

Hauptcharakter : Tropfstein-,  
Kristall-, Eis-, aktive  
Wasser-, trockene Wasser-  
höhle, Schacht, Abris,  
Prähistor. Fundstelle,  
Künstlich.  
(nicht Zutreffendes durch-  
streichen)  
Bisherige Bearbeitung :  
Tourist., Morpholog., Hy-  
drograph., Genese, Geolog.,  
Metereolog., Botanik, Zoo-  
log., Palaeontolog., Prä-  
histor., Geschichte.  
(Zutreffendes unterstreichen)  
Erschliessungs-Daten :

---

Allgemeine Charakteristik und Bemerkungen :

---

Literatur : (Die Zitate beziehen sich auf die Literatur-Kartei)

1851 Siegfried, S. 100: Namen.  
1905 Machacek, S. 131: Namen.

Name : **Höhle St. Ursicinus**

Gemeinde :

Besitzer :

Als Schauhöhle bewirtschaftet :  
ja, nein

Zahl der Anlagen :

Bearbeiter des Katasterblattes :

Kanton : **Be Jura**      Kataster No. **133**

Siegfried-Atlas

Blatt : **91**

Ortslage des

Einganges : **bei St. Ursanne**

---

Höhe des Einganges :

Höchster Punkt :

Tiefster Punkt :

Spiegelhöhle, Name des nächst-  
gelegenen offenen Wasserlau-  
fes :

Länge sämtlicher Strecken :

Stratigraphie, Gestein :

Pläne in (vergl. Lit.) :

Hauptcharakter : Tropfstein-,  
Kristall-, Eis-, aktive  
Wasser-, trockene Wasser-  
höhle, Schacht, Abris,  
Prähistor.Fundstelle,  
Künstlich.

(nicht Zutreffendes durch-  
streichen)

Bisherige Bearbeitung :

Tourist., Morpholog., Hy-  
drograph., Genese, Geolog.,  
Metereolog., Botanik, Zoo-  
log., Palaeontolog., Prä-  
histor., Geschichte.

(Zutreffendes unterstreichen)

Erschliessungs-Daten :

---

Allgemeine Charakteristik und Bemerkungen :

---

Literatur : (Die Zitate beziehen sich auf die Literatur-Kartei)

1838-39 Meyer von Knonau 1, S. 167: "Ganz nahe bei der Brücke am Ufer".

Name : Grotte de Milandre Boncourt  
Gemeinde :  
Besitzer :  
Als Schauhöhle bewirtschaftet :  
ja, nein  
Zahl der Anlagen :  
Bearbeiter des Katasterblattes :

Kanton : Be Jura Kataster No. 134  
Siegfried-Atlas  
Blatt : 4  
Ortslage des  
Einganges : bei der Mühle, 120 m  
N P. 434

---

Höhe des Einganges :  
Höchster Punkt :  
Tiefster Punkt :  
Spiegelhöhle, Name des nächst-  
gelegenen offenen Wasserlau-  
fes :  
Länge sämtlicher Strecken :  
Stratigraphie, Gestein :  
Pläne in (vergl. Lit.) :

Hauptcharakter : Tropfstein-,  
Kristall-, Eis-, aktive  
Wasser-, trockene Wasser-  
höhle, Schacht, Abris,  
Prähistor. Fundstelle,  
Künstlich.  
(nicht Zutreffendes durch-  
streichen)  
Bisherige Bearbeitung :  
Tourist., Morpholog., Hy-  
drograph., Genese, Geolog.,  
Metereolog., Botanik, Zoo-  
log., Palaeontolog., Prä-  
histor., Geschichte.  
(Zutreffendes unterstreichen)  
Erschliessungs-Daten :

---

Allgemeine Charakteristik und Bemerkungen :

---

Literatur : (Die Zitate beziehen sich auf die Literatur-Kartei)

- 1874 Quinquerez, S. 512: Notiz.  
1877 Thiessing, S. 116-119: Touristik, Sagen.  
\* 1889 Thiessing, S. 33-37: Touristik, Sagen.  
1904 Egli, S. 82: Namen.  
1902-10 Geogr. Lexikon 1, S. 311, 3, S. 362: Notiz.

- \* 1891 Thiessing: Touristik, Sagen.

Name : Balme de Milandre, Boncourt

Gemeinde :

Besitzer :

Als Schauhöhle bewirtschaftet :  
ja, nein

Zahl der Anlagen :

Bearbeiter des Katasterblattes :

Kanton : Be Jura      Kataster No. 135

Siegfried-Atlas

Blatt : 4

Ortslage des

Einganges : 100 m N P. 434

---

Höhe des Einganges :

Höchster Punkt :

Tiefster Punkt :

Spiegelhöhle, Name des nächst-  
gelegenen offenen Wasserlau-  
fes :

Länge sämtlicher Strecken :

Stratigraphie, Gestein :

Pläne in (vergl. Lit.) :

Hauptcharakter : Tropfstein-,  
Kristall-, Eis-, aktive  
Wasser-, trockene Wasser-  
höhle, Schacht, Abris,  
Prähistor. Fundstelle,  
Künstlich.

(nicht Zutreffendes durch-  
streichen)

Bisherige Bearbeitung :

Tourist., Morpholog., Hy-  
drograph., Genese, Geolog.,  
Metereolog., Botanik, Zoo-  
log., Palaeontolog., Prä-  
histor., Geschichte.

(Zutreffendes unterstreichen)

Erschliessungs-Daten :

---

Allgemeine Charakteristik und Bemerkungen :

---

Literatur : (Die Zitate beziehen sich auf die Literatur-Kartei)

1902-10 Geogr. Lexikon 3, S. 362: "unmi telbar unter Turm von Milandre  
Dessous geräumige Höhle mit Bach".

1891 Thiessing : Notiz.

Name : Trou de Mavaloz  
Gemeinde :  
Besitzer :  
Als Schauhöhle bewirtschaftet :  
ja, nein  
Zahl der Anlagen :  
Bearbeiter des Katasterblattes :

Kanton : Be Jura    Kataster No. 136  
Siegfried-Atlas  
Blatt :            88  
Ortslage des  
Einganges : bei Pruntrut

---

Höhe des Einganges :  
Höchster Punkt :  
Tiefster Punkt :  
Spiegelhöhle, Name des nächst-  
gelegenen offenen Wasserlau-  
fes :  
Länge sämtlicher Strecken :  
Stratigraphie, Gestein :  
Pläne in (vergl. Lit.) :

Hauptcharakter : Tropfstein-,  
Kristall-, Eis-, aktive  
Wasser-, trockene Wasser-  
höhle, Schacht, Abris,  
Prähistor.Fundstelle,  
Künstlich.  
(nicht Zutreffendes durch-  
streichen)  
Bisherige Bearbeitung :  
Tourist., Morpholog., Hy-  
drograph., Genese, Geolog.,  
Metereolog., Botanik, Zoo-  
log., Palaeontolog., Prä-  
histor., Geschichte.  
(Zutreffendes unterstreichen)  
Erschliessungs-Daten :

---

Allgemeine Charakteristik und Bemerkungen :

---

Literatur : (Die Zitate beziehen sich auf die Literatur-Kartei)

1904 Egli, S. 82: Namen.

Name : Creux-Genat  
Gemeinde :  
Besitzer :  
Als Schauhöhle bewirtschaftet :  
ja, nein  
Zahl der Anlagen :  
Bearbeiter des Katasterblattes :

Kanton : Be Jura      Kataster No. 0137  
Siegfried-Atlas  
Blatt : 88  
Ortslage des  
Einganges : 4.2 km SW Pruntrut

---

Höhe des Einganges : 451 m  
Höchster Punkt :  
Tiefster Punkt : 15 m  
Spiegelhöhle, Name des nächst-  
gelegenen offenen Wasserlau-  
fes :

Länge sämtlicher Strecken :  
Stratigraphie, Gestein : **Kimmeridge**  
Pläne in (vergl. Lit.) :

Hauptcharakter : Tropfstein-,  
Kristall-, Eis-, aktive  
Wasser-, trockene Wasser-  
höhle, Schacht, Abris,  
Prähistor. Fundstelle,  
Künstlich.

(nicht Zutreffendes durch-  
streichen)

Bisherige Bearbeitung :  
Tourist., Morpholog., Hy-  
drograph., Genese, Geolog.,  
Metereolog., Botanik, Zoo-  
log., Palaeontolog., Prä-  
histor., Geschichte.

(Zutreffendes unterstreichen)

Erschliessungs-Daten :

---

Allgemeine Charakteristik und Bemerkungen :

15 m tief, 20 m Durchmesser.

---

Literatur : (Die Zitate beziehen sich auf die Literatur-Kartei)

- 1838-39 Meyer von Knonau I, S. 167: "Trichter mit Wasser".  
1851 Siegfried, S. 184: morpholog. Notiz.  
1870 Greppin, S. 330: Notiz.  
1889 Thiessing, S. 26-28: Morphologie. Sagen.  
1904 Egli, S. 79: Namen.  
1916 Lièvre : Lage. Hydrographie.

Name : Trou de Calabri  
Gemeinde :  
Besitzer :  
Als Schauhöhle bewirtschaftet :  
ja, nein  
Zahl der Anlagen :  
Bearbeiter des Katasterblattes :

Kanton : BE Jura Kataster No. 138  
Siegfried-Atlas  
Blatt : 88  
Ortslage des  
Einganges : bei Pruntrut

---

Höhe des Einganges :  
Höchster Punkt :  
Tiefster Punkt :  
Spiegelhöhle, Name des nächst-  
gelegenen offenen Wasserlau-  
fes :  
Länge sämtlicher Strecken :  
Stratigraphie, Gestein :  
Pläne in (vergl. Lit.) :

Hauptcharakter : Tropfstein-,  
Kristall-, Eis-, aktive  
Wasser-, trockene Wasser-  
höhle, Schacht, Abris,  
Prähistor. Fundstelle,  
Künstlich.  
(nicht Zutreffendes durch-  
streichen)  
Bisherige Bearbeitung :  
Tourist., Morpholog., Hy-  
drograph., Genese, Geolog.,  
Metereolog., Botanik, Zoo-  
log., Palaeontolog., Prä-  
histor., Geschichte.  
(Zutreffendes unterstreichen)  
Erschliessungs-Daten :

---

Allgemeine Charakteristik und Bemerkungen :

---

Literatur : (Die Zitate beziehen sich auf die Literatur-Kartei)

1904 Egl, S. 79: Namen.



Name : Trou de Fahy od. Reclere

Gemeinde :

Besitzer :

Als Schauhöhle bewirtschaftet :  
ja, nein

Zahl der Anlagen :

Bearbeiter des Katasterblattes :

Kanton : BE Jura Kataster No. 139

Siegfried-Atlas

Blatt : S Reclere, 120 m N P. 662

Ortslage des

Einganges :

---

Höhe des Einganges :

Höchster Punkt :

Tiefster Punkt :

Spiegelhöhle, Name des nächst-  
gelegenen offenen Wasserlau-  
fes :

Länge sämtlicher Strecken :

Stratigraphie, Gestein :

Pläne in (vergl. Lit.) : 1890 Rollier

Hauptcharakter : Tropfstein-,  
Kristall-, Eis-, aktive  
Wasser-, trockene Wasser-  
höhle, Schacht, Abris,  
Prähistor.Fundstelle,  
Künstlich.

(nicht Zutreffendes durch-  
streichen)

Bisherige Bearbeitung :

Tourist., Morpholog., Hy-  
drograph., Genese, Geolog.,  
Metereolog., Botanik, Zoo-  
log., Palaeontolog., Prä-  
histor., Geschichte.

(Zutreffendes unterstreichen)

Erschliessungs-Daten :

---

Allgemeine Charakteristik und Bemerkungen :

---

Literatur : (Die Zitate beziehen sich auf die Literatur-Kartei)

- 1890 Rollier : Aufriss, Genese, Klassifikation. Tropfsteine.  
1889 B.B. : morpholog. Notiz.  
1893 Jeanneret-Perret : Morphologie.  
1901 Martell, S. 44-45 : hydrograph. Notiz.  
1904 Egli, S. 83,75 : Namen.  
1904 Egli 2, S. 3: Notiz.  
1902-10 Geogr. Lexikon 4, S. 101: morpholog. Notiz.

Name : Grotte, Taubenlochschlucht

Gemeinde :

Besitzer :

Als Schauhöhle bewirtschaftet :  
ja, nein

Zahl der Anlagen :

Bearbeiter des Katasterblattes :

Kanton : BE Jura      Kataster No. 140

Siegfried-Atlas

Blatt : 124

Ortslage des

Einganges : bei Frinvillier

---

Höhe des Einganges :

Höchster Punkt :

Tiefster Punkt :

Spiegelhöhle, Name des nächst-  
gelegenen offenen Wasserlau-  
fes :

Länge sämtlicher Strecken :

Stratigraphie, Gestein : Tuff

Pläne in (vergl. Lit.) : 1896 Rollier

Hauptcharakter : Tropfstein-,  
Kristall-, Eis-, aktive  
Wasser-, trockene Wasser-  
höhle, Schacht, Abris,  
Prähistor.Fundstelle,  
Künstlich.

(nicht Zutreffendes durch-  
streichen)

Bisherige Bearbeitung :

Tourist., Morpholog., Hy-  
drograph., Genese, Geolog.,  
Metereolog., Botanik, Zoo-  
log., Palaeontolog., Prä-  
histor., Geschichte.

(Zutreffendes unterstreichen)

Erschliessungs-Daten :

---

Allgemeine Charakteristik und Bemerkungen :

---

Literatur : (Die Zitate beziehen sich auf die Literatur-Kartei)

1896 Rollier, S. 5-7 : Aufriss, 2 m gang führt in 3 m tiefe und 2 m  
hohe Kammer.

Name : **Blanc de poule**

Gemeinde :

Besitzer :

Als Schauhöhle bewirtschaftet :  
ja, nein

Zahl der Anlagen :

Bearbeiter des Katasterblattes :

Kanton : **BE Jura**      Kataster No. **141**

Siegfried-Atlas

Blatt : **103**

Ortslage des

Einganges : **bei Lajoux**

---

Höhe des Einganges :

Höchster Punkt :

Tiefster Punkt :

Spiegelhöhle, Name des nächst-  
gelegenen offenen Wasserlau-  
fes :

Länge sämtlicher Strecken :

Stratigraphie, Gestein :

Pläne in (vergl. Lit.) : **1890 Rollier**

Hauptcharakter : Tropfstein-,

Kristall-, Eis-, aktive

Wasser-, trockene Wasser-

höhle, Schacht, Abris,

Prähistor. Fundstelle,

Künstlich.

(nicht Zutreffendes durch-  
streichen)

Bisherige Bearbeitung :

Tourist., Morpholog., Hy-

drograph., Genese, Geolog.,

Metereolog., Botanik, Zoo-

log., Palaeontolog., Prä-

histor., Geschichte.

(Zutreffendes unterstreichen)

Erschliessungs-Daten :

---

Allgemeine Charakteristik und Bemerkungen :

**Schacht mit Gallerie.**

---

Literatur : (Die Zitate beziehen sich auf die Literatur-Kartei)

1890 Rollier : **Aufriss. Bergmilch. Tropfstein. Genese** : Klassifikat.

1904 Eglí, S. 78: **Namen.**

1905 Machacek, S. 131: **Namen.**

Name : **Höhle, Bellerive.**

Gemeinde :

Besitzer :

Als Schauhöhle bewirtschaftet :  
ja, nein

Zahl der Anlagen :

Bearbeiter des Katasterblattes :

Kanton : **BE Jura**

Kataster No. **142**

Siegfried-Atlas

Blatt : **93**

Ortslage des

Einganges : **neben Fabrik**

---

Höhe des Einganges :

Höchster Punkt :

Tiefster Punkt :

Spiegelhöhle, Name des nächst-  
gelegenen offenen Wasserlau-  
fes :

Länge sämtlicher Strecken :

Stratigraphie, Gestein :

Pläne in (vergl. Lit.) :

Hauptcharakter : Tropfstein-,  
Kristall-, Eis-, aktive  
Wasser-, trockene Wasser-  
höhle, Schacht, Abris,  
Prähistor. Fundstelle,  
Künstlich.

(nicht Zutreffendes durch-  
streichen)

Bisherige Bearbeitung :

Tourist., Morpholog., Hy-  
drograph., Genese, Geolog.,  
Metereolog., Botanik, Zoo-  
log., Palaeontolog., Prä-  
histor., Geschichte.

(Zutreffendes unterstreichen)

Erschliessungs-Daten :

---

Allgemeine Charakteristik und Bemerkungen :

---

Literatur : (Die Zitate beziehen sich auf die Literatur-Kartei)

1875 **Quinquerez, S. 467-468: Geologie. Paläontologie.**

1875 **Quinquerez, S. 551-552: Prähistorie.**

Name : Höhle am Forstberg  
Gemeinde :  
Besitzer :  
Als Schauhöhle bewirtschaftet :  
ja, nein  
Zahl der Anlagen :  
Bearbeiter des Katasterblattes :

Kanton : BE Jura      Kataster No. 143  
Siegfried-Atlas  
Blatt : 6  
Ortslage des  
Einganges : Röschberg, 300 m SW  
P. 703.

---

Höhe des Einganges :  
Höchster Punkt :  
Tiefster Punkt :  
Spiegelhöhle, Name des nächst-  
gelegenen offenen Wasserlau-  
fes :  
Länge sämtlicher Strecken :  
Stratigraphie, Gestein :  
Pläne in (vergl. Lit.) :

Hauptcharakter : Tropfstein-,  
Kristall-, Eis-, aktive  
Wasser-, trockene Wasser-  
höhle, Schacht, Abris,  
Prähistor. Fundstelle,  
Künstlich.  
(nicht Zutreffendes durch-  
streichen)  
Bisherige Bearbeitung :  
Tourist., Morpholog., Hy-  
drograph., Genese, Geolog.,  
Metereolog., Botanik, Zoo-  
log., Palaeontolog., Prä-  
histor., Geschichte.  
(Zutreffendes unterstreichen)  
Erschliessungs-Daten :

---

Allgemeine Charakteristik und Bemerkungen :

---

Literatur : (Die Zitate beziehen sich auf die Literatur-Kartei)

1919 Jber. schweiz. Ges. Urgesch. 11, S. 90: Notiz.

Name : **Höhle, Les Rochattes**  
Gemeinde :  
Besitzer :  
Als Schauhöhle bewirtschaftet :  
ja, nein  
Zahl der Anlagen :  
Bearbeiter des Katasterblattes :

Kanton : **BE Jura**      Kataster No **J44**  
Siegfried-Atlas  
Blatt :      **107**  
Ortslage des  
Einganges : **in den Balmen,**  
**S Cremine**

---

Höhe des Einganges :  
Höchster Punkt :  
Tiefster Punkt :  
Spiegelhöhle, Name des nächst-  
gelegenen offenen Wasserlau-  
fes :  
Länge sämtlicher Strecken :  
Stratigraphie, Gestein :  
Pläne in (vergl. Lit.) :

Hauptcharakter : Tropfstein-,  
Kristall-, Eis-, aktive  
Wasser-, trockene Wasser-  
höhle, Schacht, Abris,  
Prähistor.Fundstelle,  
Künstlich.  
(nicht Zutreffendes durch-  
streichen)  
Bisherige Bearbeitung :  
Tourist., Morpholog., Hy-  
drograph., Genese, Geolog.,  
Metereolog., Botanik, Zoo-  
log., Palaeontolog., Prä-  
histor., Geschichte.  
(Zutreffendes unterstreichen)  
Erschliessungs-Daten :

---

Allgemeine Charakteristik und Bemerkungen :

---

Literatur : (Die Zitate beziehen sich auf die Literatur-Kartei)

1922 Jber.schweiz.Ges.Urgesch. 13, S. 122: prähist. Notiz.

Name : **Höhlen, Leubringen**  
Gemeinde :  
Besitzer :  
Als Schauhöhle bewirtschaftet :  
ja, nein  
Zahl der Anlagen :  
Bearbeiter des Katasterblattes :

Kanton : **BE, Jura**      Kataster No. **145**  
Siegfried-Atlas  
Blatt : **121**  
Ortslage des  
Einganges : **Felsband in Leubringen**

---

Höhe des Einganges :  
Höchster Punkt :  
Tiefster Punkt :  
Spiegelhöhle, Name des nächst-  
gelegenen offenen Wasserlau-  
fes :  
Länge sämtlicher Strecken :  
Stratigraphie, Gestein :  
Pläne in (vergl. Lit.) :

Hauptcharakter : Tropfstein-,  
Kristall-, Eis-, aktive  
Wasser-, trockene Wasser-  
höhle, Schacht, Abris,  
Prähistor. Fundstelle,  
Künstlich.  
(nicht Zutreffendes durch-  
streichen)  
Bisherige Bearbeitung :  
Tourist., Morpholog., Hy-  
drograph., Genese, Geolog.,  
Metereolog., Botanik, Zoo-  
log., Palaeontolog., Prä-  
histor., Geschichte.  
(Zutreffendes unterstreichen)  
Erschliessungs-Daten :

---

Allgemeine Charakteristik und Bemerkungen :

---

Literatur : (Die Zitate beziehen sich auf die Literatur-Kartei)

1922 Jber. schweiz. Ges. Urgesch. 13, S. 122: Namen.

Name : Höhle, Courtemaiche

Gemeinde :

Besitzer :

Als Schauhöhle bewirtschaftet :  
ja, nein

Zahl der Anlagen :

Bearbeiter des Katasterblattes :

Kanton : BE Jura Kataster No. 146

Siegfried-Atlas

Blatt : 4

Ortslage des

Einganges : N Courtemaiche,  
nahe Strasse nach Grancourt

---

Höhe des Einganges :

Höchster Punkt :

Tiefster Punkt :

Spiegelhöhle, Name des nächst-  
gelegenen offenen Wasserlau-  
fes :

Länge sämtlicher Strecken :

Stratigraphie, Gestein :

Pläne in (vergl. Lit.) :

Hauptcharakter : Tropfstein-,  
Kristall-, Eis-, aktive  
Wasser-, trockene Wasser-  
höhle, Schacht, Abris,  
Prähistor.Fundstelle,  
Künstlich.

(nicht Zutreffendes durch-  
streichen)

Bisherige Bearbeitung :

Tourist., Morpholog., Hy-  
drograph., Genese, Geolog.,  
Metereolog., Botanik, Zoo-  
log., Palaeontolog., Prä-  
histor., Geschichte.

(Zutreffendes unterstreichen)

Erschliessungs-Daten :

---

Allgemeine Charakteristik und Bemerkungen :

---

Literatur : (Die Zitate beziehen sich auf die Literatur-Kartei)

1925 Jber.schweiz.Ges;Urgesch. 16, S. 123: prähist. Notiz.



Name : Höhle, Schüsschlucht  
Gemeinde :  
Besitzer :  
Als Schauhöhle bewirtschaftet :  
ja, nein  
Zahl der Anlagen :  
Bearbeiter des Katasterblattes :

Kanton : BE Jura    Kataster No. 147  
Siegfried-Atlas  
Blatt : 122  
Ortslage des  
Einganges : bei Frinvillier

---

Höhe des Einganges :  
Höchster Punkt :  
Tiefster Punkt :  
Spiegelhöhle, Name des nächst-  
gelegenen offenen Wasserlau-  
fes :  
Länge sämtlicher Strecken : 10 m  
Stratigraphie, Gestein :  
Pläne in (vergl. Lit.) :

Hauptcharakter : Tropfstein-,  
Kristall-, Eis-, aktive  
Wasser-, trockene Wasser-  
höhle, Schacht, Abris,  
Prähistor.Fundstelle,  
Künstlich.  
(nicht Zutreffendes durch-  
streichen)  
Bisherige Bearbeitung :  
Tourist., Morpholog., Hy-  
drograph., Genese, Geolog.,  
Metereolog., Botanik, Zoo-  
log., Palaeontolog., Prä-  
histor., Geschichte.  
(Zutreffendes unterstreichen)  
Erschliessungs-Daten :

---

Allgemeine Charakteristik und Bemerkungen :

---

Literatur : (Die Zitate beziehen sich auf die Literatur-Kartei)

1929 Jber.schweiz.Ges.Urgesch. 20, S. 110 : "10 m tief", prähist.  
Notiz.



W A L L I S

1. Grotte aux Fées, St. Maurice - 483
2. Grotte de St. Martin - 483
3. Barmaz, Val d'Illiez - 483
4. Baume de Bêtre od. Taniaz à la Faya, Champéry - 484
5. Barma od. Roc de Balme, Collombey - 476
6. Grotte Pierre à Voir, Saxon - 485
7. Felsenhöhle, St. Gingolphe - 466
8. Höhle, Lac de Tanay - 474
9. Gletschertunnel, Turtmannletscher - 487
10. Grotte, Géronde, Sierre - 482
11. Glacière de Dzéman - 485
12. Glacière, Mayens de Sion - 486
13. Grotten, Réchy, Sion - 482
14. Grotte aux Fées od. Grotte des Huns, Hérémece - 527
15. Gemmipass-Höhle - 473
16. Eishöhle, Altschletscher - 493
17. Eiscrotte, Rhonegletscher - 398
18. Kristallhöhle, Hegdorn, Naters - 497
19. Heidenlöcher, Zermatt - 535
20. Grotte Glacier d'Arolla - 531
21. Gipshöhle, Gondo - 501
22. Höhle, Leiterweg, Albinen - 473
23. Grotte à Dougy - 482
24. Grotte à Tsaramaly - 482
25. Grotte du Pertuis de Leyfron - 481
26. Grotte Davile - 482
27. Grotte de St. Mayeul - 529
28. Grotte du Poteux - 485



Name : Grotte aux Fées  
Gemeinde :  
Besitzer :  
Als Schauhöhle bewirtschaftet :  
ja, nein  
Zahl der Anlagen :  
Bearbeiter des Katasterblattes :

Kanton : VS                      Kataster No. 1  
Siegfried-Atlas  
Blatt : 483  
Ortslage des  
Einganges : 400 m N St. Maurice

Höhe des Einganges :  
Höchster Punkt :  
Tiefster Punkt :  
Spiegelhöhle, Name des nächst-  
gelegenen offenen Wasserlau-  
fes :  
Länge sämtlicher Strecken : ca. 1000 m  
Stratigraphie, Gestein : Neocom  
Pläne in (vergl. Lit.) :

Hauptcharakter : Tropfstein-,  
Kristall-, Eis-, aktive  
Wasser-, trockene Wasser-  
höhle, Schacht, Abris,  
Prähistor. Fundstelle,  
Künstlich.  
(nicht Zutreffendes durch-  
streichen)  
Bisherige Bearbeitung :  
Tourist., Morpholog., Hy-  
drograph., Genese, Geolog.,  
Metereolog., Botanik, Zoo-  
log., Palaeontolog., Prä-  
histor., Geschichte.  
(Zutreffendes unterstreichen)  
Erschliessungs-Daten :

Allgemeine Charakteristik und Bemerkungen :

- Literatur : (Die Zitate beziehen sich auf die Literatur-Kartei)
- 1865 Forel : Morphologie, Genese, Luft- und Wassertemperaturen.  
Tropfsteine. Höhlenluft. Luftanalysen.
  - 1865 Gielly : Touristik. Tropfsteine. Sagen.
  - 1882 Bons
  - 1903 Martell, S. 350: Notiz über "gaz irrespirables", Analyse.
  - 1904 Egli, S. 75, 80: Namen.
  - 1904 Egli 2, S. 6: Notiz über Lüftung und CO<sub>2</sub> im Seitengang.
  - 1902-10 Geogr. Lexikon 2, S. 83-84: morpholog. Notiz.
  - 1929 Jber. Schweiz. Ges. Urgesch. 20, S. 109: prähist. Notiz.

Name : Grotte de St. Martin  
Gemeinde :  
Besitzer :  
Als Schauhöhle bewirtschaftet :  
ja, nein  
Zahl der Anlagen :  
Bearbeiter des Katasterblattes :

Kanton : VS      Kataster No. 2  
Siegfried-Atlas  
Blatt 483  
Ortslage des  
Einganges : N St. Maurice

Höhe des Einganges :  
Höchster Punkt :  
Tiefster Punkt :  
Spiegelhöhle, Name des nächst-  
gelegenen offenen Wasserlau-  
fes :  
Länge sämtlicher Strecken :  
Stratigraphie, Gestein :  
Pläne in (vergl. Lit.) :

Hauptcharakter : Tropfstein-,  
Kristall-, Eis-, aktive  
Wasser-, trockene Wasser-  
höhle, Schacht, Abris,  
Prähistor. Fundstelle,  
Künstlich.  
(nicht Zutreffendes durch-  
streichen)  
Bisherige Bearbeitung :  
Tourist., Morpholog., Hy-  
drograph., Genese, Geolog.,  
Metereolog., Botanik, Zoo-  
log., Palaeontolog., Prä-  
histor., Geschichte.  
(Zutreffendes unterstreichen)  
Erschliessungs-Daten :

Allgemeine Charakteristik und Bemerkungen :

Literatur : (Die Zitate beziehen sich auf die Literatur-Kartei)

1904 Egl. S. 83: Namen.  
1929 Jber. Schweiz. Ges. Urgesch. 20, S. 109: Notiz.

Name : Grotte, Barmaz

Gemeinde :

Besitzer :

Als Schauhöhle bewirtschaftet :  
ja, nein

Zahl der Anlagen :

Bearbeiter des Katasterblattes :

Kanton : VS

Kataster No. 3

Siegfried-Atlas

Blatt : 483

Ortslage des

Einganges : Val d'Illiez

---

Höhe des Einganges :

Höchster Punkt :

Tiefster Punkt :

Spiegelhöhle, Name des nächst-  
gelegenen offenen Wasserlau-  
fes :

Länge sämtlicher Strecken :

Stratigraphie, Gestein :

Pläne in (vergl. Lit.) :

---

Hauptcharakter : Tropfstein-,  
Kristall-, Eis-, aktive  
Wasser-, trockene Wasser-  
höhle, Schacht, Abris,  
Prähistor. Fundstelle,  
Künstlich.

(nicht Zutreffendes durch-  
streichen)

Bisherige Bearbeitung :

Tourist., Morpholog., Hy-  
drograph., Genese, Geolog.,  
Metereolog., Botanik, Zoo-  
log., Palaeontolog., Prä-  
histor., Geschichte.

(Zutreffendes unterstreichen)

Erschliessungs-Daten :

---

Allgemeine Charakteristik und Bemerkungen :

---

Literatur : (Die Zitate beziehen sich auf die Literatur-Kartei)

1904 Egli, S. 78: Namen.

Name : Taniaz Les Faya  
Gemeinde : od. Baume de Betre  
Besitzer :  
Als Schauhöhle bewirtschaftet :  
ja, nein  
Zahl der Anlagen :  
Bearbeiter des Katasterblattes :

Kanton : VS                      Kataster No. 4  
Siegfried-Atlas  
Blatt : 484  
Ortslage des  
Einganges : 100 m NO Champéry

Höhe des Einganges :  
Höchster Punkt :  
Tiefster Punkt :  
Spiegelhöhle, Name des nächst-  
gelegenen offenen Wasserlau-  
fes :  
Länge sämtlicher Strecken :  
Stratigraphie, Gestein :  
Pläne in (vergl. Lit.) :

Hauptcharakter : Tropfstein-,  
Kristall-, Eis-, aktive  
Wasser-, trockene Wasser-  
höhle, Schacht, Abris,  
Prähistor. Fundstelle,  
Künstlich.  
(nicht Zutreffendes durch-  
streichen)  
Bisherige Bearbeitung :  
Tourist., Morpholog., Hy-  
drograph., Genese, Geolog.,  
Meteoreolog., Botanik, Zoo-  
log., Palaeontolog., Prä-  
histor., Geschichte.  
(Zutreffendes unterstreichen)  
Erschliessungs-Daten :

Allgemeine Charakteristik und Bemerkungen :

Literatur : (Die Zitate beziehen sich auf die Literatur-Kartei)  
1826 Lutz, S. Notiz.  
1838-39 Meyer von Knonau 2, S. 348: "eine mit Stalaktiten angefüllte Höhle".  
1856 Lutz 1, S. 168: Notiz.  
1904 Egli, S. 88: Namen.  
1902-10 Geogr. Lexikon 1, S. 240: "Schwierig zu findender Eingang am Fusse der von  
der Kapelle Chavalet gedönten Felswand; eine mit Stalaktiten geschmückte ebene Gallerie, die nur kriechend begangen werden kann."



Name : Barma od. Roc de Balme  
Gemeinde :  
Besitzer :  
Als Schauhöhle bewirtschaftet :  
ja, nein  
Zahl der Anlagen :  
Bearbeiter des Katasterblattes :

Kanton : VS  
Siegfried-Atlas  
Blatt : 476  
Ortslage des  
Einganges : 400 m NW Collombey  
Kataster No.5

---

Höhe des Einganges :  
Höchster Punkt :  
Tiefster Punkt :  
Spiegelhöhle, Name des nächst-  
gelegenen offenen Wasserlau-  
fes :  
Länge sämtlicher Strecken : 90 m  
Stratigraphie, Gestein :  
Pläne in (vergl. Lit.) :

Hauptcharakter : Tropfstein-,  
Kristall-, Eis-, aktive  
Wasser-, trockene Wasser-  
höhle, Schacht, Abris,  
Prähistor.Fundstelle,  
Künstlich.  
(nicht Zutreffendes durch-  
streichen)  
Bisherige Bearbeitung :  
Tourist., Morpholog., Hy-  
drograph., Genese, Geolog.,  
Metereolog., Botanik, Zoo-  
log., Palaeontolog., Prä-  
histor., Geschichte.  
(Zutreffendes unterstreichen)  
Erschliessungs-Daten :

---

Allgemeine Charakteristik und Bemerkungen :

---

Literatur : (Die Zitate beziehen sich auf die Literatur-Kartei)

1904 Egli, S. 78: Namen.  
1902-10 Geogr. Lexikon 1, S. 520 : "90 m lange Höhle".

Name : Grotte Pierre à Voir  
Gemeinde :  
Besitzer :  
Als Schauhöhle bewirtschaftet :  
ja, nein  
Zahl der Anlagen :  
Bearbeiter des Katasterblattes :

Kanton : VS                    Kataster No. 6  
Siegfried-Atlas  
Blatt : 485  
Ortslage des  
Einganges : bei Saxon

---

Höhe des Einganges :  
Höchster Punkt :  
Tiefster Punkt :  
Spiegelhöhle, Name des nächst-  
gelegenen offenen Wasserlau-  
fes :  
Länge sämtlicher Strecken :  
Stratigraphie, Gestein :  
Pläne in (vergl. Lit.) :

---

Hauptcharakter : Tropfstein-,  
Kristall-, Eis-, aktive  
Wasser-, trockene Wasser-  
höhle, Schacht, Abris,  
Prähistor. Fundstelle,  
Künstlich.  
(nicht Zutreffendes durch-  
streichen)  
Bisherige Bearbeitung :  
Tourist., Morpholog., Hy-  
drograph., Genese, Geolog.,  
Meteoreolog., Botanik, Zoo-  
log., Palaeontolog., Prä-  
histor., Geschichte.  
(Zutreffendes unterstreichen)  
Erschliessungs-Daten :

---

Allgemeine Charakteristik und Bemerkungen :

---

Literatur : (Die Zitate beziehen sich auf die Literatur-Kartei)

1904 Egli, S. 82: Namen.

Name : Felsenhöhle St. Gingolphe  
Gemeinde :  
Besitzer :  
Als Schauhöhle bewirtschaftet :  
ja, nein  
Zahl der Anlagen :  
Bearbeiter des Katasterblattes :

Kanton : VS                      Kataster No. 7  
Siegfried-Atlas  
Blatt : 466  
Ortslage des  
Einganges : St. Gingolphe

Höhe des Einganges :  
Höchster Punkt :  
Tiefster Punkt :  
Spiegelhöhle, Name des nächst-  
gelegenen offenen Wasserlau-  
fes :  
Länge sämtlicher Strecken :  
Stratigraphie, Gestein :  
Pläne in (vergl. Lit.) :

Hauptcharakter : Tropfstein-,  
Kristall-, Eis-, aktive  
Wasser-, trockene Wasser-  
höhle, Schacht, Abris,  
Prähistor.Fundstelle,  
Künstlich.  
(nicht Zutreffendes durch-  
streichen)  
Bisherige Bearbeitung :  
Tourist., Morpholog., Hy-  
drograph., Genese, Geolog.,  
Metereolog., Botanik, Zoo-  
log., Palaeontolog., Prä-  
histor., Geschichte.  
(Zutreffendes unterstreichen)  
Erschliessungs-Daten :

Allgemeine Charakteristik und Bemerkungen :

Literatur : (Die Zitate beziehen sich auf die Literatur-Kartei)

- 1838-39 Meyer von Knonau 2, S. 349: "in der Nähe des Dorfes eine Felsen-  
höhle, zu welcher man vom See her zu Schiffe gelangen kann. Eine  
reichlich sprudelnde Quelle verleiht ihr einen eigentümlichen Reiz".  
1904 Egli, S. 83: Namen.

Name : Höhle, Lac de Tanay

Gemeinde :

Besitzer :

Als Schauhöhle bewirtschaftet :  
ja, nein

Zahl der Anlagen :

Bearbeiter des Katasterblattes :

Kanton : VS

Kataster No. 8

Siegfried-Atlas

Blatt : 474

Ortslage des

Einganges : Lac de Tanay

---

Höhe des Einganges :

Höchster Punkt :

Tiefster Punkt :

Spiegelhöhle, Name des nächst-  
gelegenen offenen Wasserlau-  
fes :

Länge sämtlicher Strecken :

Stratigraphie, Gestein :

Pläne in (vergl. Lit.) :

Hauptcharakter : Tropfstein-,  
Kristall-, Eis-, aktive  
Wasser-, trockene Wasser-  
höhle, Schacht, Abris,  
Prähistor.Fundstelle,  
Künstlich.

(nicht Zutreffendes durch-  
streichen)

Bisherige Bearbeitung :

Tourist., Morpholog., Hy-  
drograph., Genese, Geolog.,  
Metereolog., Botanik, Zoo-  
log., Palaeontolog., Prä-  
histor., Geschichte.

(Zutreffendes unterstreichen)

Erschliessungs-Daten :

---

Allgemeine Charakteristik und Bemerkungen :

---

Literatur : (Die Zitate beziehen sich auf die Literatur-Kartei)

1904 Egli, S. 84: Namen.

Name : Gletschertunnel Turtmannletscher

Kanton : VS

Kataster No. 9

Gemeinde :

Siegfried-Atlas

Besitzer :

Blatt : 487

Als Schauhöhle bewirtschaftet :

Ortslage des

ja, nein

Einganges : 150 m O P, 2181

Zahl der Anlagen :

Bearbeiter des Katasterblattes :

---

Höhe des Einganges :

Höchster Punkt :

Tiefster Punkt :

Spiegelhöhle, Name des nächst-  
gelegenen offenen Wasserlaufes :

Länge sämtlicher Strecken : 120 m

Stratigraphie, Gestein :

Pläne in (vergl. Lit.) :

Hauptcharakter : Tropfstein-,  
Kristall-, Eis-, aktive  
Wasser-, trockene Wasser-  
höhle, Schacht, Abris,  
Prähistor. Fundstelle,  
Künstlich.

(nicht Zutreffendes durch-  
streichen)

Bisherige Bearbeitung :

Tourist., Morpholog., Hy-  
drograph., Genese, Geolog.,  
Meteorolog., Botanik, Zoo-  
log., Palaeontolog., Prä-  
histor., Geschichte.

(Zutreffendes unterstreichen)

Erschliessungs-Daten :

---

Allgemeine Charakteristik und Bemerkungen :

### Gletscherhöhle

---

Literatur : (Die Zitate beziehen sich auf die Literatur-Kartei)

1902 Züblin : Morphologie. Altes Gletscherter, 6-8 m hoch, 20 m breit,  
120 m lang.

Name : Höhlen, Geronde  
Gemeinde :  
Besitzer :  
Als Schauhöhle bewirtschaftet :  
ja, nein  
Zahl der Anlagen :  
Bearbeiter des Katasterblattes :

Kanton : VS  
Siegfried-Atlas  
Blatt : 482  
Ortslage des  
Einganges : 400 m ONO P. 535  
Kataster No. 10

Höhe des Einganges :  
Höchster Punkt :  
Tiefster Punkt :  
Spiegelhöhle, Name des nächst-  
gelegenen offenen Wasserlau-  
fes :  
Länge sämtlicher Strecken :  
Stratigraphie, Gestein :  
Pläne in (vergl. Lit.) :

Hauptcharakter : Tropfstein-,  
Kristall-, Eis-, aktive  
Wasser-, trockene Wasser-  
höhle, Schacht, Abris,  
Prähistor. Fundstelle,  
Künstlich.  
(nicht Zutreffendes durch-  
streichen)  
Bisherige Bearbeitung :  
Tourist., Morpholog., Hy-  
drograph., Genese, Geolog.,  
Metereolog., Botanik, Zoo-  
log., Palaeontolog., Prä-  
histor., Geschichte.  
(Zutreffendes unterstreichen)  
Erschliessungs-Daten :

Allgemeine Charakteristik und Bemerkungen :

Literatur : (Die Zitate beziehen sich auf die Literatur-Kartei)

- 1904 Egli, S. 80: "mehrere Höhlen".  
1904 Egli, 2, S. 2: Nische, die z.t. künstlich erweitert wurde. "heute unzu-  
gänglich".  
1902-10 Geogr. Lexikon 2, S. 294-295: "grottenartige Aushöhlungen, die offenbar  
von Menschenhand herrühren". Gesch. Notiz.

Name : Glacier de Dzeman  
Gemeinde :  
Besitzer :  
Als Schauhöhle bewirtschaftet :  
ja, nein  
Zahl der Anlagen :  
Bearbeiter des Katasterblattes :

Kanton : VS                      Kataster No. 11  
Siegfried-Atlas  
Blatt : 485  
Ortslage des  
Einganges : nahe Chalet-Neuf,  
1820 m, am Fusse des Mont de Betzat  
(Viperaire)

---

Höhe des Einganges :  
Höchster Punkt :  
Tiefster Punkt :  
Spiegelhöhle, Name des nächst-  
gelegenen offenen Wasserlau-  
fes :  
Länge sämtlicher Strecken :  
Stratigraphie, Gestein :  
Pläne in (vergl. Lit.) :

Hauptcharakter : Tropfstein-,  
Kristall-, Eis-, aktive  
Wasser-, trockene Wasser-  
höhle, Schacht, Abris,  
Prähistor. Fundstelle,  
Künstlich.  
(nicht Zutreffendes durch-  
streichen)  
Bisherige Bearbeitung :  
Tourist., Morpholog., Hy-  
drograph., Genese, Geolog.,  
Metereolog., Botanik, Zoo-  
log., Palaeontolog., Prä-  
histor., Geschichte.  
(Zutreffendes unterstreichen)  
Erschliessungs-Daten :

---

Allgemeine Charakteristik und Bemerkungen :

---

Literatur : (Die Zitate beziehen sich auf die Literatur-Kartei)

1880 Renevier, S. 61: "natürlicher Eiskeller". Lage.  
1902 Geogr. Lexikon 1, S. 242: "natürliche Eishöhle".  
1904 Egli, S. 80: Name.

Name : **Glacier, Magens de Sion**  
Gemeinde :  
Besitzer :  
Als Schauhöhle bewirtschaftet :  
ja, nein  
Zahl der Anlagen :  
Bearbeiter des Katasterblattes :

Kanton : VS                      Kataster No. 12  
Siegfried-Atlas  
Blatt : 486  
Ortslage des  
Einganges : **Magens de Sion**

---

Höhe des Einganges :  
Höchster Punkt :  
Tiefster Punkt :  
Spiegelhöhle, Name des nächst-  
gelegenen offenen Wasserlau-  
fes :  
Länge sämtlicher Strecken :  
Stratigraphie, Gestein :  
Pläne in (vergl. Lit.) :

---

Hauptcharakter : Tropfstein-,  
Kristall-, Eis-, aktive  
Wasser-, trockene Wasser-  
höhle, Schacht, Abris,  
Prähistor.Fundstelle,  
Künstlich.  
(nicht Zutreffendes durch-  
streichen)  
Bisherige Bearbeitung :  
Tourist., Morpholog., Hy-  
drograph., Genese, Geolog.,  
Metereolog., Botanik, Zoo-  
log., Palaeontolog., Prä-  
histor., Geschichte.  
(Zutreffendes unterstreichen)  
Erschliessungs-Daten :

---

Allgemeine Charakteristik und Bemerkungen :

---

Literatur : (Die Zitate beziehen sich auf die Literatur-Kartei)

1904 Egli, S. 80: Namen.



Name : Rechy - Grotten  
Gemeinde :  
Besitzer :  
Als Schauhöhle bewirtschaftet :  
ja, nein  
Zahl der Anlagen :  
Bearbeiter des Katasterblattes :

Kanton : VS                      Kataster No. 13  
Siegfried-Atlas  
Blatt : 482  
Ortslage des  
Einganges : Reschi-Tal

Höhe des Einganges :  
Höchster Punkt :  
Tiefster Punkt :  
Spiegelhöhle, Name des nächst-  
gelegenen offenen Wasserlau-  
fes :  
Länge sämtlicher Strecken :  
Stratigraphie, Gestein :  
Pläne in (vergl. Lit.) :

Hauptcharakter : Tropfstein-,  
Kristall-, Eis-, aktive  
Wasser-, trockene Wasser-  
höhle, Schacht, Abris,  
Prähistor. Fundstelle,  
Künstlich.  
(nicht Zutreffendes durch-  
streichen)  
Bisherige Bearbeitung :  
Tourist., Morpholog., Hy-  
drograph., Genese, Geolog.,  
Metereolog., Botanik, Zoo-  
log., Palaeontolog., Prä-  
histor., Geschichte.  
(Zutreffendes unterstreichen)  
Erschliessungs-Daten :

Allgemeine Charakteristik und Bemerkungen :

Literatur : (Die Zitate beziehen sich auf die Literatur-Kartei)

- 1838-39 Meyer von Knonau 2, S. 335: "von Meschenhand in den Fels gehausene  
Grotten, wohin man zu Kriegs- und Pestzeiten seine Zuflucht nahm".  
1856 Lutz 2, S 144: Notiz.  
1904 Egli, S. 83: Namen.  
1904 Egli 2, S. 2: "heute unzugänglich", z.t. künstlich.

Name : Grotte aux Fées od. Grotte des Huns

Kanton : VS

Kataster No. 14

Gemeinde :

Siegfried-Atlas

Besitzer :

Blatt : 527

Als Schauhöhle bewirtschaftet :

Ortslage des

ja, nein

Einganges : Nahe Bec de la Montau,  
unterhalb Prazlong, Westseite des  
Tales, hoch über Weg Saunes - Marsy

Zahl der Anlagen :

Bearbeiter des Katasterblattes :

---

Höhe des Einganges :

Höchster Punkt :

Tiefster Punkt :

Spiegelhöhle, Name des nächst-  
gelegenen offenen Wasserlau-  
fes :

Länge sämtlicher Strecken :

Stratigraphie, Gestein :

Pläne in (vergl. Lit.) :

Hauptcharakter : Tropfstein-,  
Kristall-, Eis-, aktive  
Wasser-, trockene Wasser-  
höhle, Schacht, Abris,  
Prähistor.Fundstelle,  
Künstlich.

(nicht Zutreffendes durch-  
streichen)

Bisherige Bearbeitung :

Tourist., Morpholog., Hy-  
drograph., Genese, Geolog.,  
Metereolog., Botanik, Zoo-  
log., Palaeontolog., Prä-  
histor., Geschichte.

(Zutreffendes unterstreichen)

Erschliessungs-Daten :

---

Allgemeine Charakteristik und Bemerkungen :

---

Literatur : (Die Zitate beziehen sich auf die Literatur-Kartei)

1856 Lutz 1, S. 424: "Hunnengrotte". Geschichte, künstl. Ausbau.

1884 Christ, S. 152-153: Sagen.

1904 Egli, S. 80: Namen.

1902-10 Geogr. Lexikon 2, S. 542: Lage.

Name : Gemmipass-Höhle  
Gemeinde :  
Besitzer :  
Als Schauhöhle bewirtschaftet :  
ja, nein  
Zahl der Anlagen :  
Bearbeiter des Katasterblattes :

Kanton : VS                      Kataster No. 15  
Siegfried-Atlas  
Blatt : 473  
Ortslage des  
Einganges : Weg Leukerbad-Gemmi  
in halber Höhe.

---

Höhe des Einganges :  
Höchster Punkt :  
Tiefster Punkt :  
Spiegelhöhle, Name des nächst-  
gelegenen offenen Wasserlau-  
fes :  
Länge sämtlicher Strecken :  
Stratigraphie, Gestein :  
Pläne in (vergl. Lit.) :

Hauptcharakter : Tropfstein-,  
Kristall-, Eis-, aktive  
Wasser-, trockene Wasser-  
höhle, Schacht, Abris,  
Prähistor.Fundstelle,  
Künstlich.  
(nicht Zutreffendes durch-  
streichen)  
Bisherige Bearbeitung :  
Tourist., Morpholog., Hy-  
drograph., Genese, Geolog.,  
Metereolog., Botanik, Zoo-  
log., Palaeontolog., Prä-  
histor., Geschichte.  
(Zutreffendes unterstreichen)  
Erschliessungs-Daten :

---

Allgemeine Charakteristik und Bemerkungen :

---

Literatur : (Die Zitate beziehen sich auf die Literatur-Kartei)  
1838-39 Meyer von Knonau 2, S. 332: Notiz.  
1904 Egli, S. 80: Namen.  
1902-10 Geogr. Lexikon 2, S. 244: Lage.

Name : Eishöhle Aletschgletscher  
Gemeinde :  
Besitzer :  
Als Schauhöhle bewirtschaftet :  
ja, nein  
Zahl der Anlagen :  
Bearbeiter des Katasterblattes :

Kanton : VS                    Kataster No. 16  
Siegfried-Atlas  
Blatt : 493  
Ortslage des  
Einganges : Wand der Belalp

---

Höhe des Einganges :  
Höchster Punkt :  
Tiefster Punkt :  
Spiegelhöhle, Name des nächst-  
gelegenen offenen Wasserlau-  
fes :  
Länge sämtlicher Strecken :  
Stratigraphie, Gestein :  
Pläne in (vergl. Lit.) :

Hauptcharakter : Tropfstein-,  
Kristall-, Eis-, aktive  
Wasser-, trockene Wasser-  
höhle, Schacht, Abris,  
Prähistor.Fundstelle,  
Künstlich.  
(nicht Zutreffendes durch-  
streichen)  
Bisherige Bearbeitung :  
Tourist., Morpholog., Hy-  
drograph., Genese, Geolog.,  
Metereolog., Botanik, Zoo-  
log., Palaeontolog., Prä-  
histor., Geschichte.  
(Zutreffendes unterstreichen)  
Erschliessungs-Daten :

---

Allgemeine Charakteristik und Bemerkungen :

**Gletscherhöhle.**

---

Literatur : (Die Zitate beziehen sich auf die Literatur-Kartei)

1889 Die Alpenwelt 2, S. 30: kurze Morphologie.

Name : Eisgrotte, Belvédère  
Gemeinde :  
Besitzer :  
Als Schauhöhle bewirtschaftet :  
ja, nein  
Zahl der Anlagen :  
Bearbeiter des Katasterblattes :

Kanton : VS                      Kataster No. 17  
Siegfried-Atlas  
Blatt : 398  
Ortslage des  
Einganges : Belvédère  
Rhonegletscher

---

Höhe des Einganges :  
Höchster Punkt :  
Tiefster Punkt :  
Spiegelhöhle, Name des nächst-  
gelegenen offenen Wasserlau-  
fes :  
Länge sämtlicher Strecken :  
Stratigraphie, Gestein :  
Pläne in (vergl. Lit.) :

Hauptcharakter : Tropfstein-,  
Kristall-, Eis-, aktive  
Wasser-, trockene Wasser-  
höhle, Schacht, Abris,  
Prähistor.Fundstelle,  
Künstlich.  
(nicht Zutreffendes durch-  
streichen)  
Bisherige Bearbeitung :  
Tourist., Morpholog., Hy-  
drograph., Genese, Geolog.,  
Metereolog., Botanik, Zoo-  
log., Palaeontolog., Prä-  
histor., Geschichte.  
(Zutreffendes unterstreichen)  
Erschliessungs-Daten :

---

Allgemeine Charakteristik und Bemerkungen :

**Gletscherhöhle.**

---

Literatur : (Die Zitate beziehen sich auf die Literatur-Kartei)

Name : Kristallhöhle, Hegdorn  
Gemeinde :  
Besitzer :  
Als Schauhöhle bewirtschaftet :  
ja, nein  
Zahl der Anlagen :  
Bearbeiter des Katasterblattes :

Kanton : VS                    Kataster No. 18  
Siegfried-Atlas  
Blatt : 497  
Ortslage des  
Einganges : oberhalb Naters

---

Höhe des Einganges :  
Höchster Punkt :  
Tiefster Punkt :  
Spiegelhöhle, Name des nächst-  
gelegenen offenen Wasserlau-  
fes :  
Länge sämtlicher Strecken :  
Stratigraphie, Gestein :  
Pläne in (vergl. Lit.) :

---

Hauptcharakter : Tropfstein-,  
Kristall-, Eis-, aktive  
Wasser-, trockene Wasser-  
höhle, Schacht, Abris,  
Prähistor.Fundstelle,  
Künstlich.  
(nicht Zutreffendes durch-  
streichen)  
Bisherige Bearbeitung :  
Tourist., Morpholog., Hy-  
drograph., Genese, Geolog.,  
Metereolog., Botanik, Zoo-  
log., Palaeontolog., Prä-  
histor., Geschichte.  
(Zutreffendes unterstreichen)  
Erschliessungs-Daten :

---

Allgemeine Charakteristik und Bemerkungen :

---

Literatur : (Die Zitate beziehen sich auf die Literatur-Kartei)  
1904 Geogr. Lexikon 3, S. 13: Bericht über Kristallausbeute.

Name : Heidenlöcher  
Gemeinde :  
Besitzer :  
Als Schauhöhle bewirtschaftet :  
ja, nein  
Zahl der Anlagen :  
Bearbeiter des Katasterblattes :

Kanton : VS                   Kataster No. 19  
Siegfried-Atlas  
Blatt : 535  
Ortslage des  
Einganges : Zermatt

---

Höhe des Einganges :  
Höchster Punkt :  
Tiefster Punkt :  
Spiegelhöhle, Name des nächst-  
gelegenen offenen Wasserlau-  
fes :  
Länge sämtlicher Strecken :  
Stratigraphie, Gestein :  
Pläne in (vergl. Lit.) :

Hauptcharakter : Tropfstein-,  
Kristall-, Eis-, aktive  
Wasser-, trockene Wasser-  
höhle, Schacht, Abris,  
Prähistor.Fundstelle,  
Künstlich.  
(nicht Zutreffendes durch-  
streichen)  
Bisherige Bearbeitung :  
Tourist., Morpholog., Hy-  
drograph., Genese, Geolog.,  
Metereolog., Botanik, Zoo-  
log., Palaeontolog., Prä-  
histor., Geschichte.  
(Zutreffendes unterstreichen)  
Erschliessungs-Daten :

---

Allgemeine Charakteristik und Bemerkungen :

---

Literatur : (Die Zitate beziehen sich auf die Literatur-Kartei)

1904 Egli, S. 81: Namen.

Name : Grotte Glacier d'Arolla  
Gemeinde :  
Besitzer :  
Als Schauhöhle bewirtschaftet :  
ja, nein  
Zahl der Anlagen :  
Bearbeiter des Katasterblattes :

Kanton : VS  
Siegfried-Atlas  
Blatt : 531  
Ortslage des  
Einganges :

Kataster No. 20

---

Höhe des Einganges :  
Höchster Punkt :  
Tiefster Punkt :  
Spiegelhöhle, Name des nächst-  
gelegenen offenen Wasserlau-  
fes :  
Länge sämtlicher Strecken : 250 m  
Stratigraphie, Gestein :  
Pläne in (vergl. Lit.) : 1887 Forel

Hauptcharakter : Tropfstein-,  
Kristall-, Eis-, aktive  
Wasser-, trockene Wasser-  
höhle, Schacht, Abris,  
Prähistor. Fundstelle,  
Künstlich.  
(nicht Zutreffendes durch-  
streichen)  
Bisherige Bearbeitung :  
Tourist., Morpholog., Hy-  
drograph., Genese, Geolog.,  
Metereolog., Botanik, Zoo-  
log., Palaeontolog., Prä-  
histor., Geschichte.  
(Zutreffendes unterstreichen)  
Erschliessungs-Daten :

---

Allgemeine Charakteristik und Bemerkungen :

### Gletscherhöhle

---

Literatur : (Die Zitate beziehen sich auf die Literatur-Kartei)  
1887 Forel: Lage. Grundriss 1 : 5000. Morphologie 3 Kammern,  
250 m lang ("eine Vermessung wurde von Tschumi und  
Colomb ausgeführt). Eisbildungen. Temperaturen.  
1887 Tschumi, S. 32-33: kurze Morphologie, 2 Gallerien, 230 m.



Name : Gipshöhle  
Gemeinde :  
Besitzer :  
Als Schauhöhle bewirtschaftet :  
ja, nein  
Zahl der Anlagen :  
Bearbeiter des Katasterblattes :

Kanton : VS                    Kataster No. 21  
Siegfried-Atlas  
Blatt : 501  
Ortslage des  
Einganges : Gondo

---

Höhe des Einganges :  
Höchster Punkt :  
Tiefster Punkt :  
Spiegelhöhle, Name des nächst-  
gelegenen offenen Wasserlaufes :  
Länge sämtlicher Strecken :  
Stratigraphie, Gestein :  
Pläne in (vergl. Lit.) :

Hauptcharakter : Tropfstein-,  
Kristall-, Eis-, aktive  
Wasser-, trockene Wasser-  
höhle, Schacht, Abris,  
Prähistor. Fundstelle,  
Künstlich.  
(nicht Zutreffendes durch-  
streichen)  
Bisherige Bearbeitung :  
Tourist., Morpholog., Hy-  
drograph., Genese, Geolog.,  
Metereolog., Botanik, Zoo-  
log., Palaeontolog., Prä-  
histor., Geschichte.  
(Zutreffendes unterstreichen)  
Erschliessungs-Daten :

---

Allgemeine Charakteristik und Bemerkungen :

---

Literatur : (Die Zitate beziehen sich auf die Literatur-Kartei)  
1904 Egli, S. 81: "alte Goldgruben".

Name : Höhle, Albinen  
Gemeinde :  
Besitzer :  
Als Schauhöhle bewirtschaftet :  
ja, nein  
Zahl der Anlagen :  
Bearbeiter des Katasterblattes :

Kanton : VS                    Kataster No. 22  
Siegfried-Atlas  
Blatt :                    473  
Ortslage des  
Einganges :            am Leiterweg  
Albinen - Boden

---

Höhe des Einganges :  
Höchster Punkt :  
Tiefster Punkt :  
Spiegelhöhle, Name des nächst-  
gelegenen offenen Wasserlau-  
fes :  
Länge sämtlicher Strecken :  
Stratigraphie, Gestein :  
Pläne in (vergl. Lit.) :

Hauptcharakter : Tropfstein-,  
Kristall-, Eis-, aktive  
Wasser-, trockene Wasser-  
höhle, Schacht, Abris,  
Prähistor.Fundstelle,  
Künstlich.  
(nicht Zutreffendes durch-  
streichen)  
Bisherige Bearbeitung :  
Tourist., Morpholog., Hy-  
drograph., Genese, Geolog.,  
Metereolog., Botanik, Zoo-  
log., Palaeontolog., Prä-  
histor., Geschichte.  
(Zutreffendes unterstreichen)  
Erschliessungs-Daten :

---

Allgemeine Charakteristik und Bemerkungen :

---

Literatur : (Die Zitate beziehen sich auf die Literatur-Kartei)

1818 Alpenrosen, S. 100: Lage.  
1904 Egli, S. 80: Namen.

Name : Grotte à Dougy  
Gemeinde :  
Besitzer :  
Als Schauhöhle bewirtschaftet :  
ja, nein  
Zahl der Anlagen :  
Bearbeiter des Katasterblattes :

Kanton : VS                      Kataster No. 23  
Siegfried-Atlas  
Blatt : 482  
Ortslage des  
Einganges : Mollens, St. Maurice  
de Lacques

---

Höhe des Einganges : 1500 m  
Höchster Punkt :  
Tiefster Punkt :  
Spiegelhöhle, Name des nächst-  
gelegenen offenen Wasserlau-  
fes :  
Länge sämtlicher Strecken :  
Stratigraphie, Gestein :  
Pläne in (vergl. Lit.) :

Hauptcharakter : Tropfstein-,  
Kristall-, Eis-, aktive  
Wasser-, trockene Wasser-  
höhle, Schacht, Abris,  
Prähistor.Fundstelle,  
Künstlich.  
(nicht Zutreffendes durch-  
streichen)  
Bisherige Bearbeitung :  
Tourist., Morpholog., Hy-  
drograph., Genese, Geolog.,  
Metereolog., Botanik, Zoo-  
log., Palaeontolog., Prä-  
histor., Geschichte.  
(Zutreffendes unterstreichen)  
Erschliessungs-Daten :

---

Allgemeine Charakteristik und Bemerkungen :

---

Literatur : (Die Zitate beziehen sich auf die Literatur-Kartei)

1924 Jber.schweiz.Ges.Urgesch. 15, S. 124, 148: Namen.

Name : Grotte à Tzaramely  
Gemeinde :  
Besitzer :  
Als Schauhöhle bewirtschaftet :  
ja, nein  
Zahl der Anlagen :  
Bearbeiter des Katasterblattes :

Kanton :VS  
Siegfried-Atlas  
Blatt : 482  
Ortslage des  
Einganges : Mollens, St. Maurice  
de Lacques

---

Höhe des Einganges :  
Höchster Punkt :  
Tiefster Punkt :  
Spiegelhöhle, Name des nächst-  
gelegenen offenen Wasserlau-  
fes :  
Länge sämtlicher Strecken :  
Stratigraphie, Gestein :  
Pläne in (vergl. Lit.) :

Hauptcharakter : Tropfstein-,  
Kristall-, Eis-, aktive  
Wasser-, trockene Wasser-  
höhle, Schacht, Abris,  
Prähistor.Fundstelle,  
Künstlich.  
(nicht Zutreffendes durch-  
streichen)  
Bisherige Bearbeitung :  
Tourist., Morpholog., Hy-  
drograph., Genese, Geolog.,  
Metereolog., Botanik, Zoo-  
log., Palaeontolog., Prä-  
histor., Geschichte.  
(Zutreffendes unterstreichen)  
Erschliessungs-Daten :

---

Allgemeine Charakteristik und Bemerkungen :

---

Literatur : (Die Zitate beziehen sich auf die Literatur-Kartei)

1924 Jber.schweiz.Ges.Urgesch. 15, S. 148: Namen.

Name : Grotte du Pertuis de Leytroz  
Gemeinde : od. Grotte des Fées  
Besitzer :  
Als Schauhöhle bewirtschaftet :  
ja, nein  
Zahl der Anlagen :  
Bearbeiter des Katasterblattes :

Kanton : VS                      Kataster No. 25  
Siegfried-Atlas  
Blatt : ~~Arbaz~~ 481  
Ortslage des  
Einganges : Arbaz

---

Höhe des Einganges :  
Höchster Punkt :  
Tiefster Punkt :  
Spiegelhöhle, Name des nächst-  
gelegenen offenen Wasserlau-  
fes :  
Länge sämtlicher Strecken :  
Stratigraphie, Gestein :  
Pläne in (vergl. Lit.) :

Hauptcharakter : Tropfstein-,  
Kristall-, Eis-, aktive  
Wasser-, trockene Wasser-  
höhle, Schacht, Abris,  
Prähistor.Fundstelle,  
Künstlich.  
(nicht Zutreffendes durch-  
streichen)  
Bisherige Bearbeitung :  
Tourist., Morpholog., Hy-  
drograph., Genese, Geolog.,  
Metereolog., Botanik, Zoo-  
log., Palaeontolog., Prä-  
histor., Geschichte.  
(Zutreffendes unterstreichen)  
Erschliessungs-Daten :

---

Allgemeine Charakteristik und Bemerkungen :

---

Literatur : (Die Zitate beziehen sich auf die Literatur-Kartei)

1924 Jber.schweiz.Ges.Urgesch. 15, S. 147: morpholog. Notiz.

Name : Grotte Daville  
Gemeinde :  
Besitzer :  
Als Schauhöhle bewirtschaftet :  
ja, nein  
Zahl der Anlagen :  
Bearbeiter des Katasterblattes :

Kanton : VS                      Kataster No. 26  
Siegfried-Atlas  
Blatt : 482  
Ortslage des  
Einganges : Mollens

---

Höhe des Einganges :  
Höchster Punkt :  
Tiefster Punkt :  
Spiegelhöhle, Name des nächst-  
gelegenen offenen Wasserlau-  
fes :  
Länge sämtlicher Strecken :  
Stratigraphie, Gestein :  
Pläne in (vergl. Lit.) :

Hauptcharakter : Tropfstein-,  
Kristall-, Eis-, aktive  
Wasser-, trockene Wasser-  
höhle, Schacht, Abris,  
Prähistor.Fundstelle,  
Künstlich.  
(nicht Zutreffendes durch-  
streichen)  
Bisherige Bearbeitung :  
Tourist., Morpholog., Hy-  
drograph., Genese, Geolog.,  
Metereolog., Botanik, Zoo-  
log., Palaeontolog., Prä-  
histor., Geschichte.  
(Zutreffendes unterstreichen)  
Erschliessungs-Daten :

---

Allgemeine Charakteristik und Bemerkungen :

---

Literatur : (Die Zitate beziehen sich auf die Literatur-Kartei)  
1924 Jber.schweiz.Ges.Urgesch. 15, S. 148: Notiz.

Name : Grotte de St. Mayeu  
Gemeinde :  
Besitzer :  
Als Schauöhle bewirtschaftet :  
ja, nein  
Zahl der Anlagen :  
Bearbeiter des Katasterblattes :

Kanton : VS                    Kataster No. 27  
Siegfried-Atlas  
Blatt : 529  
Ortslage des  
Einganges : Au-dessous de Commeire

---

Höhe des Einganges :  
Höchster Punkt :  
Tiefster Punkt :  
Spiegelhöhle, Name des nächst-  
gelegenen offenen Wasserlau-  
fes :  
Länge sämtlicher Strecken :  
Stratigraphie, Gestein :  
Pläne in (vergl. Lit.) :

Hauptcharakter : Tropfstein-,  
Kristall-, Eis-, aktive  
Wasser-, trockene Wasser-  
höhle, Schacht, Abris,  
Prähistor.Fundstelle,  
Künstlich.  
(nicht Zutreffendes durch-  
streichen)  
Bisherige Bearbeitung :  
Tourist., Morpholog., Hy-  
drograph., Genese, Geolog.,  
Metereolog., Botanik, Zoo-  
log., Paläontolog., Prä-  
histor., Geschichte.  
(Zutreffendes unterstreichen)  
Erschliessungs-Daten :

---

Allgemeine Charakteristik und Bemerkungen :

---

Literatur : (Die Zitate beziehen sich auf die Literatur-Kartei)  
1924 Jber.s. Schweiz. Ges. Urgesch. 15, S. 149: Lage. Gesch. Notiz.

Name : Grotte du Poteux od. Tanna di potou Kanton : VS Kataster No. 28  
Gemeinde : Siegfried-Atlas  
Besitzer : Blatt : 485  
Als Schauhöhle bewirtschaftet : Ortslage des  
ja, nein Einganges : Saillon, 100 m S P.676  
Zahl der Anlagen :  
Bearbeiter des Katasterblattes :

---

Höhe des Einganges : 600 m oa.

Höchster Punkt :

Tiefster Punkt :

Spiegelhöhle, Name des nächst-  
gelegenen offenen Wasserlau-  
fes :

Länge sämtlicher Strecken :

Stratigraphie, Gestein :

Pläne in (vergl. Lit.) :

Hauptcharakter : Tropfstein-,  
Kristall-, Eis-, aktive  
Wasser-, trockene Wasser-  
höhle, Schacht, Abris,  
Prähistor.Fundstelle.  
Künstlich.

(nicht Zutreffendes durch-  
streichen)

Bisherige Bearbeitung :

Tourist., Morpholog., Hy-  
drograph., Genese, Geolog.,  
Metereolog., Botanik, Zoo-  
log., Palaeontolog., Prä-  
histor., Geschichte.

(Zutreffendes unterstreichen)

Erschliessungs-Daten :

---

Allgemeine Charakteristik und Bemerkungen :

---

Literatur : (Die Zitate beziehen sich auf die Literatur-Kartei)

1924 Jber.schweiz.Ges.Urgesch. 15, S. 149-150: Morphologie "une grande et  
profonde caverne". Prähist.  
1925 " " " " 16, S. 49-50: Prähistorie.  
1932 " " " " 23, S. 101: prähist. Notiz.



NEUCHÂTEL

1. Cotencher, gorges de l'Areuse - 308
2. Grotte Rochefort, od. grotte du chemin de fer, od. grotte de Bourguet, gorges de l'Areuse - 308
3. Grotte de Vert, od. grotte des images, od. grotte des chauves-souris, gorges de l'Areuse - 308
4. Grotte du Four, od. grotte de Trois-Rods, od. Temple helvète, gorges de l'Areuse - 308
5. Puits de Cheminée, gorges de l'Areuse - 308
6. Puits de Buges, gorges de l'Areuse - 308
7. Grotte à Clerc, gorges de l'Areuse - 308
8. Baume de Noiraigue - 279
9. Grotte Prépunel, od. grotte des Chaumes, od. grotte Matile, gorges de l'Areuse - 279
10. Grotte aux filles, St-Aubin - 282
11. Baume des Baumes, Baumes - 282
12. Grotte aux Fées, od. Temple aux Fées, od. Baume de Longeaigue, Buttes - 282
13. Grotte aux Fées, Buttes - 282
14. Loclat des Taillières - 278
15. Glacière de Monlési, Boveresse - 280
16. Eishöhle, Baume, Bayards - 280
17. Baume, Bayards - 280
18. Grotte des Plaints, od. cave aux Plaintes, Cambuttés-280
19. Grotte de Môtiers - 280
20. Höhle, Brandt, Verrières - 277
21. Combe (vallon) à la vuivra, od. Drachenhöhle, Bayards-277
22. Loclat de Travers - 280
23. Schächte, Côte de Gorgier - 310
24. Moulins souterrains, Col des Roches - 85
25. Tunnelhöhlen, Col des Roches - 85
26. Toffière, Les Brenets - 83
27. Caverne Pouète manche, Val de Ruz - 131
28. Caverne, Martin, Val de Ruz - 131
29. Loclat de Saint-Blaise - 133
30. Cave fraîche, Valangin - 133
31. Baume de Pertuis, Chaumont - 133
32. Grottes, Tourne - 308
33. Tanna, Chambrelieu - 308
34. Grotte aux Fées - 285



Name : Cotencher  
Gemeinde :  
Besitzer :  
Als Schauhöhle bewirtschaftet :  
ja, nein  
Zahl der Anlagen :  
Bearbeiter des Katasterblattes :

Kanton : NE                      Kataster No. 1  
Siegfried-Atlas  
Blatt : 308  
Ortslage des  
Einganges : Gorges de l'Areuse,  
420 m SO P. 833

---

Höhe des Einganges : 659 m

Höchster Punkt :

Tiefster Punkt :

Spiegelhöhle, Name des nächst-  
gelegenen offenen Wasserlau-  
fes :

Länge sämtlicher Strecken : 24 m

Stratigraphie, Gestein : Kimmeridge

Pläne in (vergl. Lit.) :

1872 Dubois

1901-1902 Schardt & Dubois

1932 Dubois & Stehlin

1902 Dubois

Hauptcharakter : Tropfstein-,  
Kristall-, Eis-, aktive  
Wasser-, trockene Wasser-  
höhle, Schacht, Abris,  
Prähistor. Fundstelle,  
Künstlich.

(nicht Zutreffendes durch-  
streichen)

Bisherige Bearbeitung :

Tourist., Morpholog., Hy-  
drograph., Genese, Geolog.,  
Metereolog., Botanik, Zoo-  
log., Palaeontolog., Prä-  
histor., Geschichte.

(Zutreffendes unterstreichen)

Erschliessungs-Daten :

---

Allgemeine Charakteristik und Bemerkungen :

1 Gallerie, 24 m lang, 5-10 m breit.

---

Literatur : (Die Zitate beziehen sich auf die Literatur-Kartei)

Voir au dos

1867 Rittmeyer & Knab: Paläontologie  
1867 Debeur: Morphologie, Stratigraphie, Tertiäres  
1869 Debeur: Klassifikation  
1870 Debeur, S. 245, Klassifikation  
1872 Debeur: Anatomie, Morphologie, Band 1. 10 u. nach, 250000  
1873 Debeur: Anatomie, Morphologie, Band 1. 10 u. nach, 250000  
1875 Debeur: Anatomie, Morphologie, Band 1. 10 u. nach, 250000  
1876 Debeur: Anatomie, Morphologie, Band 1. 10 u. nach, 250000  
1877 Debeur: Anatomie, Morphologie, Band 1. 10 u. nach, 250000  
1878 Debeur: Anatomie, Morphologie, Band 1. 10 u. nach, 250000  
1879 Debeur: Anatomie, Morphologie, Band 1. 10 u. nach, 250000  
1880 Debeur: Anatomie, Morphologie, Band 1. 10 u. nach, 250000  
1881 Debeur: Anatomie, Morphologie, Band 1. 10 u. nach, 250000  
1882 Debeur: Anatomie, Morphologie, Band 1. 10 u. nach, 250000  
1883 Debeur: Anatomie, Morphologie, Band 1. 10 u. nach, 250000  
1884 Debeur: Anatomie, Morphologie, Band 1. 10 u. nach, 250000  
1885 Debeur: Anatomie, Morphologie, Band 1. 10 u. nach, 250000  
1886 Debeur: Anatomie, Morphologie, Band 1. 10 u. nach, 250000  
1887 Debeur: Anatomie, Morphologie, Band 1. 10 u. nach, 250000  
1888 Debeur: Anatomie, Morphologie, Band 1. 10 u. nach, 250000  
1889 Debeur: Anatomie, Morphologie, Band 1. 10 u. nach, 250000  
1890 Debeur: Anatomie, Morphologie, Band 1. 10 u. nach, 250000  
1891 Debeur: Anatomie, Morphologie, Band 1. 10 u. nach, 250000  
1892 Debeur: Anatomie, Morphologie, Band 1. 10 u. nach, 250000  
1893 Beck, S. 201-202, Anatomie  
1894 Vougeur: Anatomie

Name : Grotte Rochefort od. Grotte du Kanton : NE Kataster No. 2  
Gemeinde : chemin de Fer od. Gr. De Bourguet Siegfried-Atlas  
Besitzer : Blatt : 308  
Als Schauhöhle bewirtschaftet : Ortslage des  
ja, nein Einganges : Gorges de l'Areuse, 550  
Zahl der Anlagen : m SO P. 833  
Bearbeiter des Katasterblattes :

Höhe des Einganges :  
Höchster Punkt :  
Tiefster Punkt :  
Spiegelhöhle, Name des nächst-  
gelegenen offenen Wasserlau-  
fes :  
Länge sämtlicher Strecken : 80 m  
Stratigraphie, Gestein : **Kimmeridge**  
Pläne in (vergl. Lit.) :

Hauptcharakter : Tropfstein-,  
Kristall-, Eis-, aktive  
Wasser-, trockene Wasser-  
höhle, Schacht, Abris,  
Prähistor. Fundstelle,  
Künstlich.  
(nicht Zutreffendes durch-  
streichen)  
Bisherige Bearbeitung :  
Tourist., Morpholog., Hy-  
drograph., Genese, Geolog.,  
Metereolog., Botanik, Zoo-  
log., Palaeontolog., Prä-  
histor., Geschichte.  
(Zutreffendes unterstreichen)  
Erschliessungs-Daten :

Allgemeine Charakteristik und Bemerkungen :

Literatur : (Die Zitate beziehen sich auf die Literatur-Kartei)

1924 Eg. 1, S. 83: Namen  
Dubois, S. 14: prähist. Notiz

Name : Grotte des images od. Gr. de Vert  
 Gemeinde : od. Gr. des Chauves-Souris  
 Besitzer :  
 Als Schauhöhle bewirtschaftet :  
 ja, nein  
 Zahl der Anlagen :  
 Bearbeiter des Katasterblattes :


Kanton : NE Kataster No. 3  
 Siegfried-Atlas  
 Blatt : 308  
 Ortslage des  
 Einganges : Gorges de l'Arceuse  
 450 m SW P. 586

Höhe des Einganges :  
Höchster Punkt :  
Tiefster Punkt :  
Spiegelhöhle, Name des nächst-  
 gelegenen offenen Wasserlau-  
 fes :  
Länge sämtlicher Strecken : 125 m  
Stratigraphie, Gestein : Valangien inf.  
Pläne in (vergl. Lit.) :  
 1876 Guebhardt  
 1879 Biolley  
 1928 Delachaux

Hauptcharakter : Tropfstein-,  
 Kristall-, Eis-, aktive  
 Wasser-, trockene Wasser-  
 höhle, Schacht, Abris,  
 Prähistor. Fundstelle,  
 Künstlich.  
 (nicht Zutreffendes durch-  
 streichen)  
Bisherige Bearbeitung :  
 Tourist., Morpholog., Hy-  
 drograph., Genese, Geolog.,  
Metereolog., Botanik, Zoo-  
log., Palaeontolog., Prä-  
 histor., Geschichte.  
 (Zutreffendes unterstreichen)  
Erschliessungs-Daten :

Allgemeine Charakteristik und Bemerkungen :

Literatur : (Die Zitate beziehen sich auf die Literatur-Kartei)



Name : Grotte du Four od. Gr. de Trois  
Gemeinde : Rods od. Temple helvète de  
Besitzer : Boudry  
Als Schauhöhle bewirtschaftet :  
ja, nein  
Zahl der Anlagen :  
Bearbeiter des Katasterblattes :

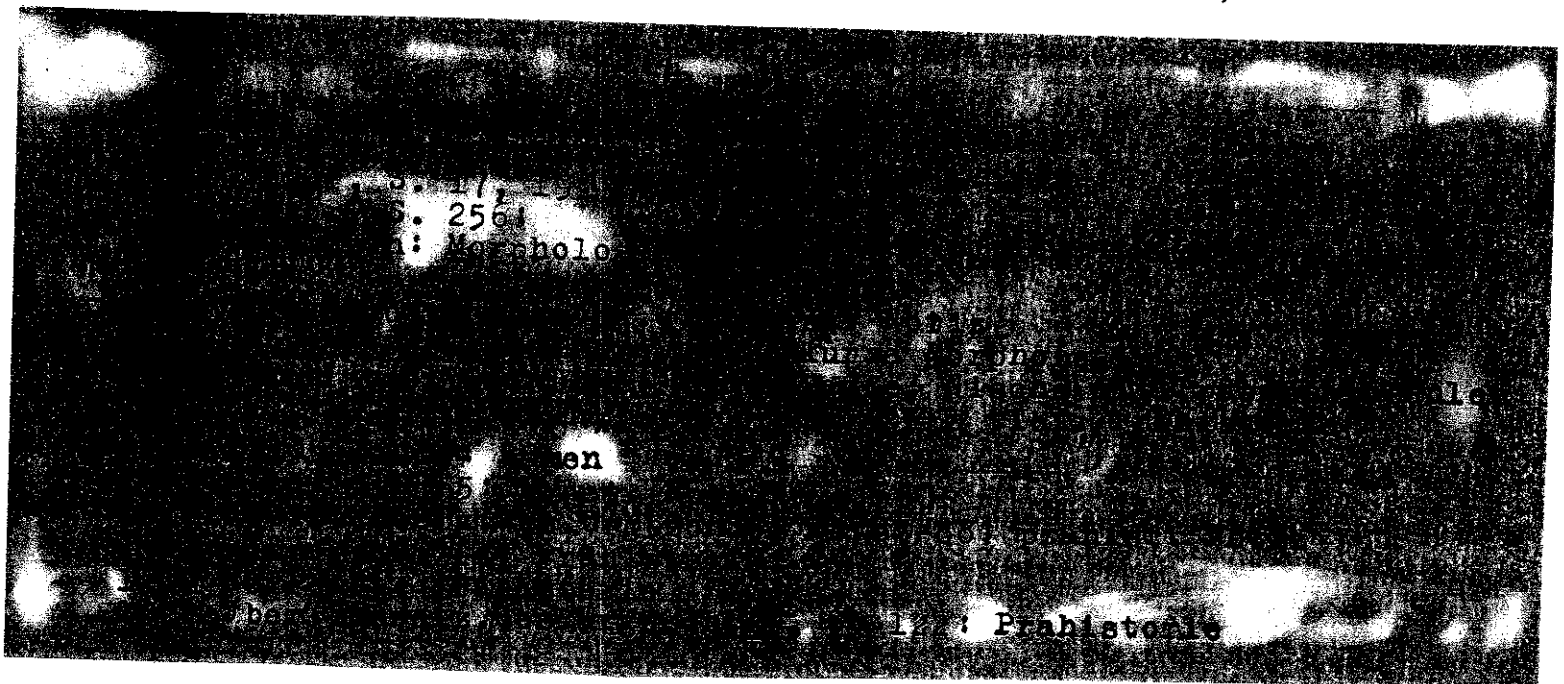
Kanton : NE Kataster No. 4  
Siegfried-Atlas  
Blatt : 308  
Ortslage des  
Einganges : Gorges de l'Areuse  
500 m SSW P 586

Höhe des Einganges :  
Höchster Punkt :  
Tiefster Punkt :  
Spiegelhöhle, Name des nächst-  
gelegenen offenen Wasserlau-  
fes :  
Länge sämtlicher Strecken : 21 m  
Stratigraphie, Gestein : Valangien inf.  
Pläne in (vergl. Lit.) :

Hauptcharakter : Tropfstein-,  
Kristall-, Eis-, aktive  
Wasser-, trockene Wasser-  
höhle, Schacht, Abris,  
Prähistor. Fundstelle,  
Künstlich.  
(nicht Zutreffendes durch-  
streichen)  
Bisherige Bearbeitung :  
Tourist., Morpholog., Hy-  
drograph., Genese, Geolog.,  
Metereolog., Botanik, Zoo-  
log., Palaeontolog., Prä-  
histor., Geschichte.  
(Zutreffendes unterstreichen)  
Erschliessungs-Daten :

Allgemeine Charakteristik und Bemerkungen :  
Nische, 12 m hoch, 60 m breit, 21 m tief.

Literatur : (Die Zitate beziehen sich auf die Literatur-Kartei)



Name : Puits de Cheminée  
Gemeinde :  
Besitzer :  
Als Schauöhle bewirtschaftet :  
ja, nein  
Zahl der Anlagen :  
Bearbeiter des Katasterblattes :

Kanton : NE  
Siegfried-Atlas  
Blatt : 308  
Ortslage des  
Einganges : W Weg Chambrelieu  
Trisrods, S Bahnlinie, 600 m O  
P. 586  
Kataster No. 5

Höhe des Einganges :  
Höchster Punkt :  
Tiefster Punkt :  
Spiegelhöhle, Name des nächst-  
gelegenen offenen Wasserlau-  
fes :  
Länge sämtlicher Strecken :  
Stratigraphie, Gestein :  
Pläne in (vergl. Lit.) :

Hauptcharakter : Tropfstein-,  
Kristall-, Eis-, aktive  
Wasser-, trockene Wasser-  
höhle, Schacht, Abris,  
Prähistor.Fundstelle,  
Künstlich.  
(nicht Zutreffendes durch-  
streichen)  
Bisherige Bearbeitung :  
Tourist., Morpholog., Hy-  
drograph., Genese, Geolog.,  
Metereolog., Botanik, Zoo-  
log., Palaeontolog., Prä-  
histor., Geschichte.  
(Zutreffendes unterstreichen)  
Erschliessungs-Daten :

Allgemeine Charakteristik und Bemerkungen :

Literatur : (Die Zitate beziehen sich auf die Literatur-Kartei)

1902 Dubois, S. 59: "scheint bedeutende Tiefe zu haben".



Name : Puits de Buges  
Gemeinde :  
Besitzer :  
Als Schauhöhle bewirtschaftet :  
ja, nein  
Zahl der Anlagen :  
Bearbeiter des Katasterblattes :

Kanton : NE  
Siegfried-Atlas  
Blatt : 308  
Ortslage des  
Einganges : Gorges de l'Areuse,  
W. Cheminée  
Kataster No. 6

Höhe des Einganges :  
Höchster Punkt :  
Tiefster Punkt :  
Spiegelhöhle, Name des nächst-  
gelegenen offenen Wasserlau-  
fes :  
Länge sämtlicher Strecken :  
Stratigraphie, Gestein :  
Pläne in (vergl. Lit.) :

Hauptcharakter : Tropfstein-,  
Kristall-, Eis-, aktive  
Wasser-, trockene Wasser-  
höhle, Schacht, Abris,  
Prähistor. Fundstelle,  
Künstlich.  
(nicht Zutreffendes durch-  
streichen)  
Bisherige Bearbeitung :  
Tourist., Morpholog., Hy-  
drograph., Genese, Geolog.,  
Metereolog., Botanik, Zoo-  
log., Palaeontolog., Prä-  
histor., Geschichte.  
(Zutreffendes unterstreichen)  
Erschliessungs-Daten :

Allgemeine Charakteristik und Bemerkungen :

Literatur : (Die Zitate beziehen sich auf die Literatur-Kartei)  
1902 Dubois, S. 59: Namen.

Name : Grotte à Clerc  
Gemeinde :  
Besitzer :  
Als Schauhöhle bewirtschaftet :  
ja, nein  
Zahl der Anlagen :  
Bearbeiter des Katasterblattes :

Kanton : NE  
Siegfried-Atlas  
Blatt : 308  
Ortslage des  
Einganges : Gorges de l'Areuse  
Côtes des Puries, O Combe-Garot

Höhe des Einganges :  
Höchster Punkt :  
Tiefster Punkt :  
Spiegelhöhle, Name des nächst-  
gelegenen offenen Wasserlau-  
fes :  
Länge sämtlicher Strecken : 7-8 m  
Stratigraphie, Gestein : Kimmeridge  
Pläne in (vergl. Lit.) :

Hauptcharakter : Tropfstein-,  
Kristall-, Eis-, aktive  
Wasser-, trockene Wasser-  
höhle, Schacht, Abris,  
Prähistor.Fundstelle,  
Künstlich.  
(nicht Zutreffendes durch-  
streichen)  
Bisherige Bearbeitung :  
Tourist., Morpholog., Hy-  
drograph., Genese, Geolog.,  
Metereolog., Botanik, Zoo-  
log., Palaeontolog., Prä-  
histor., Geschichte.  
(Zutreffendes unterstreichen)  
Erschliessungs-Daten :

Allgemeine Charakteristik und Bemerkungen :

Literatur : (Die Zitate beziehen sich auf die Literatur-Kartei)

1927 Jeannot & Junod : Lage, Morphologie. Grabungsbericht. Paläontologie  
von Stahlin : Ursus arctos.

Name : Baume de Noiraigue

Gemeinde :

Besitzer :

Als Schauhöhle bewirtschaftet :  
ja, nein

Zahl der Anlagen :

Bearbeiter des Katasterblattes :

Kanton : NE

Kataster No. 8

Siegfried-Atlas

Blatt : 279

Ortslage des

Einganges : in den Felsen oberhalb  
der Source Noiraigue, "die den Weg  
stützen".

---

Höhe des Einganges :

Höchster Punkt :

Tiefster Punkt :

Spiegelhöhle, Name des nächst-  
gelegenen offenen Wasserlau-  
fes :

Länge sämtlicher Strecken : 14 m

Stratigraphie, Gestein :

Pläne in (vergl. Lit.) :

Hauptcharakter : Tropfstein-,  
Kristall-, Eis-, aktive  
Wasser-, trockene Wasser-  
höhle, Schacht, Abris,  
Prähistor.Fundstelle,  
Künstlich.

(nicht Zutreffendes durch-  
streichen)

Bisherige Bearbeitung :

Tourist., Morpholog., Hy-  
drograph., Genese, Geolog.,  
Metereolog., Botanik, Zoo-  
log., Palaeontolog., Prä-  
histor., Geschichte.

(Zutreffendes unterstreichen)

Erschliessungs-Daten :

---

Allgemeine Charakteristik und Bemerkungen :

---

Literatur : (Die Zitate beziehen sich auf die Literatur-Kartei)

1902 Dubois, S. 60 Fussnote : "14 m lang, 3 m hoch".

Name : Grotte Prépunel od. Gr. Matile od.  
Gemeinde : Gr. des Chaumes, Brot-Dessous  
Besitzer :  
Als Schauhöhle bewirtschaftet :  
ja, nein  
Zahl der Anlagen :  
Bearbeiter des Katasterblattes :

Kanton : NE  
Siegfried-Atlas  
Blatt : 279  
Ortslage des  
Einganges : Gorges de l'Areuse,  
Chaume, 150 m S P.1262  
Kataster No 9

Höhe des Einganges :  
Höchster Punkt :  
Tiefster Punkt : 90 m  
Spiegelhöhle, Name des nächst-  
gelegenen offenen Wasserlau-  
fes :  
Länge sämtlicher Strecken :  
Stratigraphie, Gestein :  
Pläne in (vergl. Lit.) :

Hauptcharakter : Tropfstein-,  
Kristall-, Eis-, aktive  
Wasser-, trockene Wasser-  
höhle, Schacht, Abris,  
Prähistor. Fundstelle,  
Künstlich.  
(nicht Zutreffendes durch-  
streichen)  
Bisherige Bearbeitung :  
Tourist., Morpholog., Hy-  
drograph., Genese, Geolög.,  
Metereolög., Botanik, Zoo-  
log., Palaeontolog., Prä-  
histor., Geschichte.  
(Zutreffendes unterstreichen)  
Erschliessungs-Daten :

Allgemeine Charakteristik und Bemerkungen :

Literatur : (Die Zitate beziehen sich auf die Literatur-Kartei)

- 1849 Messageur boiteux Neuchâtel : Morphologie.  
1812 Depping : kurze Morphologie  
1901-02 Schardt & Dubois : kurze Morphologie.  
1902 Dubois, S. 63-64: Lage. Morphologie, 90 m tief, Saal 30 m  
hoch, 65 m lang.  
1904 Egli, S. 83: Namen.  
1902-10 Geogr. Lexikon 4, S. 38: "80 m tief".

Name : Grotte aux filles  
Gemeinde :  
Besitzer :  
Als Schauhöhle bewirtschaftet :  
ja, nein  
Zahl der Anlagen :  
Bearbeiter des Katasterblattes :

Kanton : NE                      Kataster No. 10  
Siegfried-Atlas  
Blatt : 285  
Ortslage des  
Einganges : zwischen St. Aubin  
und Vauxmarcus

---

Höhe des Einganges :  
Höchster Punkt :  
Tiefster Punkt :  
Spiegelhöhle, Name des nächst-  
gelegenen offenen Wasserlau-  
fes :  
Länge sämtlicher Strecken :  
Stratigraphie, Gestein :  
Pläne in (vergl. Lit.) :

Hauptcharakter : Tropfstein-,  
Kristall-, Eis-, aktive  
Wasser-, trockene Wasser-  
höhle, Schacht, Abris,  
Prähistor. Fundstelle,  
Künstlich.  
(nicht Zutreffendes durch-  
streichen)  
Bisherige Bearbeitung :  
Tourist., Morpholog., Hy-  
drograph., Genese, Geolog.,  
Metereolog., Botanik, Zoo-  
log., Palaeontolog., Prä-  
histor., Geschichte.  
(Zutreffendes unterstreichen)  
Erschliessungs-Daten :

---

Allgemeine Charakteristik und Bemerkungen :

---

Literatur : (Die Zitate beziehen sich auf die Literatur-Kartei)  
1867 Rameau de Sapin, S. 29-30; Neuchâtel 1867: Abb. Eingang. 8-9  
Fuss hoch, 40 Fuss tief, 12 Fuss breit. Botan. Notiz.  
1871 Desor, 20: Namen.  
1872 Desor, S. 255: Klassifikation.

Name : Baume des Baumes  
Gemeinde :  
Besitzer :  
Als Schauhöhle bewirtschaftet :  
ja, nein  
Zahl der Anlagen :  
Bearbeiter des Katasterblattes :

Kanton : NE                      Kataster No. 11  
Siegfried-Atlas  
Blatt : 282  
Ortslage des  
Einganges : N Jeannets de la  
Côte aux Fées

---

Höhe des Einganges : 1180 m  
Höchster Punkt :  
Tiefster Punkt : - 17 m  
Spiegelhöhle, Name des nächst-  
gelegenen offenen Wasserlau-  
fes :  
Länge sämtlicher Strecken :  
Stratigraphie, Gestein :  
Pläne in (vergl. Lit.) : 1920 Spinner

Hauptcharakter : Tropfstein-,  
Kristall-, Eis-, aktive  
Wasser-, trockene Wasser-  
höhle, Schacht, Abris,  
Prähistor. Fundstelle,  
Künstlich.  
(nicht Zutreffendes durch-  
streichen)  
Bisherige Bearbeitung :  
Tourist., Morpholog., Hy-  
drograph., Genese, Geolog.,  
Metereolog., Botanik, Zoo-  
log., Palaeontolog., Prä-  
histor., Geschichte.  
(Zutreffendes unterstreichen)  
Erschliessungs-Daten :

---

Allgemeine Charakteristik und Bemerkungen :

---

Literatur : (Die Zitate beziehen sich auf die Literatur-Kartei)  
1920 Spinner : Aufriss, Grundriss, Morphologie, obere Öffnung 35 m  
Durchmesser, 17 m tief, am Grunde Eisbildungen. Temperaturmessungen.  
Botanik.

Name : Grotte aux Féés od. Temple aux  
Gemeinde : Féés od. Baume de Longeigue  
Besitzer :  
Als Schauhöhle bewirtschaftet :  
ja, nein  
Zahl der Anlagen :  
Bearbeiter des Katasterblattes :

Kanton : NE Kataster No. 12  
Siegfried-Atlas  
Blatt : 282  
Ortslage des  
Einganges : SOS Buttes, 1500 m  
SW Longeigue

Höhe des Einganges :  
Höchster Punkt :  
Tiefster Punkt :  
Spiegelhöhe, Name des nächst-  
gelegenen offenen Wasserlau-  
fes :  
Länge sämtlicher Strecken :  
Stratigraphie, Gestein : Sequankalk  
Pläne in (vergl. Lit.) :

Hauptcharakter : Tropfstein-,  
Kristall-, Eis-, aktive  
Wasser-, trockene Wasser-  
höhle, Schacht, Abris,  
Prähistor. Fundstelle,  
Künstlich.  
(nicht Zutreffendes durch-  
streichen)  
Bisherige Bearbeitung :  
Tourist., Morpholog., Hy-  
drograph., Genese, Geolog.,  
Metereolog., Botanik, Zoo-  
log., Palaeontolog., Prä-  
histor., Geschichte.  
(Zutreffendes unterstreichen)  
Erschliessungs-Daten :

Allgemeine Charakteristik und Bemerkungen :

Literatur : (Die Zitate beziehen sich auf die Literatur-Kartei)

1899 ...  
1899 ...  
1904 ...  
1904 ...  
1902 ...

Name : Grotte aux Fées - Buttes  
Gemeinde :  
Besitzer :  
Als Schauhöhle bewirtschaftet :  
ja, nein  
Zahl der Anlagen :  
Bearbeiter des Katasterblattes :

Kanton : NE                      Kataster No. 13  
Siegfried-Atlas  
Blatt : 282  
Ortslage des  
Einganges : 100 m N Pont de Noirvaux

---

Höhe des Einganges :  
Höchster Punkt :  
Tiefster Punkt :  
Spiegelhöhle, Name des nächst-  
gelegenen offenen Wasserlau-  
fes :  
Länge sämtlicher Strecken :  
Stratigraphie, Gestein :  
Pläne in (vergl. Lit.) :

---

Hauptcharakter : Tropfstein-,  
Kristall-, Eis-, aktive  
Wasser-, trockene Wasser-  
höhle, Schacht, Abris,  
Prähistor.Fundstelle,  
Künstlich.  
(nicht Zutreffendes durch-  
streichen)  
Bisherige Bearbeitung :  
Tourist., Morpholog., Hy-  
drograph., Genese, Geolog.,  
Metereolog., Botanik, Zoo-  
log., Palaeontolog., Prä-  
histor., Geschichte.  
(Zutreffendes unterstreichen)  
Erschliessungs-Daten :

---

Allgemeine Charakteristik und Bemerkungen :

---

Literatur : (Die Zitate beziehen sich auf die Literatur-Kartei)  
1902-10 Geogr. Lexikon 6, S. 1048 : "nicht zu verwechseln mit Baume  
de Longesigue".



Name : Loclat des Taillières  
Gemeinde :  
Besitzer :  
Als Schauhöhle bewirtschaftet :  
ja, nein  
Zahl der Anlagen :  
Bearbeiter des Katasterblattes :

Kanton : NE  
Siegfried-Atlas  
Blatt : 278  
Ortslage des  
Einganges :

Kataster No. 14

---

Höhe des Einganges :  
Höchster Punkt :  
Tiefster Punkt :  
Spiegelhöhle, Name des nächst-  
gelegenen offenen Wasserlau-  
fes :  
Länge sämtlicher Strecken :  
Stratigraphie, Gestein :  
Pläne in (vergl. Lit.) :

---

Hauptcharakter : Tropfstein-,  
Kristall-, Eis-, aktive  
Wasser-, trockene Wasser-  
höhle, Schacht, Abris,  
Prähistor. Fundstelle,  
Künstlich.  
(nicht Zutreffendes durch-  
streichen)  
Bisherige Bearbeitung :  
Tourist., Morpholog., Hy-  
drograph., Genese, Geolog.,  
Metereolog., Botanik, Zoo-  
log., Palaeontolog., Prä-  
histor., Geschichte.  
(Zutreffendes unterstreichen)  
Erschliessungs-Daten :

---

Allgemeine Charakteristik und Bemerkungen :

---

Literatur : (Die Zitate beziehen sich auf die Literatur-Kartei)

1928 Lardy, S. 27: Schacht.

Name : Glacière de Monlesi od.  
Gemeinde : Glacière Pury  
Besitzer :  
Als Schauhöhle bewirtschaftet :  
ja, nein  
Zahl der Anlagen :  
Bearbeiter des Katasterblattes :

Kanton : NE                      Kataster No. 15  
Siegfried-Atlas  
Blatt : 280  
Ortslage des  
Einganges : oberhalb Boveresse  
750 m N P. 1216

Höhe des Einganges :  
Höchster Punkt :  
Tiefster Punkt :  
Spiegelhöhle, Name des nächst-  
gelegenen offenen Wasserlau-  
fes :  
Länge sämtlicher Strecken :  
Stratigraphie, Gestein :  
Pläne in (vergl. Lit.) :  
1865 Browne

Hauptcharakter : Tropfstein-,  
Kristall-, Eis-, aktive  
Wasser-, trockene Wasser-  
höhle, Schacht, Abris,  
Prähistor. Fundstelle,  
Künstlich.  
(nicht Zutreffendes durch-  
streichen)  
Bisherige Bearbeitung :  
Tourist., Morpholog., Hy-  
drograph., Genese, Geolog.,  
Metereolog., Botanik, Zoo-  
log., Palaeontolog., Prä-  
histor., Geschichte.  
(Zutreffendes unterstreichen)  
Erschliessungs-Daten :

Allgemeine Charakteristik und Bemerkungen :

Glacière de Monthezy, Browne 1865, ist nach der Beschreibung ident mit Glacière de Monlesi.

Literatur : (Die Zitate beziehen sich auf die Literatur-Kartei)

- 1810 Ebel 3, S. 506-507 : "Eiskeller. Boden mit dicker Eistafel und 4-5  
Säulen, die in Felsskanale hinaufsteigen."  
1849 Messenger boiteux Neuchâtel : Morphologie.  
1851 Siegfried, S. 143: Namen.  
1865 Browne, S. 97-117: nennt "Glacière de Monthezy bei Couvet"  
Aufriß, Grundriß, Morphologie, Genese, Eis.  
1904 Egli, S. 80: Namen.  
1904 Egli, 2, S. 9: 11: Abb. Eisbildungen. Eisausbeute.

Name : Eishöhle  
Gemeinde :  
Besitzer :  
Als Schauhöhle bewirtschaftet :  
ja, nein  
Zahl der Anlagen :  
Bearbeiter des Katasterblattes :

Kanton : NE                      Kataster No. 16  
Siegfried-Atlas  
Blatt :                      280  
Ortslage des  
Einganges : Baume bei Bayards

---

Höhe des Einganges :  
Höchster Punkt :  
Tiefster Punkt :  
Spiegelhöhle, Name des nächst-  
gelegenen offenen Wasserlau-  
fes :  
Länge sämtlicher Strecken :  
Stratigraphie, Gestein :  
Pläne in (vergl. Lit.) :

---

Hauptcharakter : Tropfstein-,  
Kristall-, Eis-, aktive  
Wasser-, trockene Wasser-  
höhle, Schacht, Abris,  
Prähistor. Fundstelle,  
Künstlich.  
(nicht Zutreffendes durch-  
streichen)  
Bisherige Bearbeitung :  
Tourist., Morpholog., Hy-  
drograph., Genese, Geolog.,  
Metereolog., Botanik, Zoo-  
log., Palaeontolog., Prä-  
histor., Geschichte.  
(Zutreffendes unterstreichen)  
Erschliessungs-Daten :

---

Allgemeine Charakteristik und Bemerkungen :

---

Literatur : (Die Zitate beziehen sich auf die Literatur-Kartei)  
1851 Siegfried, S. 143: Namen.

Name : Grotte de la Baume  
Gemeinde :  
Besitzer :  
Als Schauhöhle bewirtschaftet :  
ja, nein  
Zahl der Anlagen :  
Bearbeiter des Katasterblattes :

Kanton : NE      Kataster No. 17  
Siegfried-Atlas  
Blatt : 260  
Ortslage des  
Einganges : bei St. Sulpice NW  
Bayards

Höhe des Einganges :  
Höchster Punkt :  
Tiefster Punkt :  
Spiegelhöhle, Name des nächst-  
gelegenen offenen Wasserlau-  
fes :  
Länge sämtlicher Strecken :  
Stratigraphie, Gestein :  
Pläne in (vergl. Lit.) :

Hauptcharakter : Tropfstein-,  
Kristall-, Eis-, aktive  
Wasser-, trockene Wasser-  
höhle, Schacht, Abris,  
Prähistor. Fundstelle,  
Künstlich.  
(nicht Zutreffendes durch-  
streichen)  
Bisherige Bearbeitung :  
Tourist., Morpholog., Hy-  
drograph., Genese, Geolog.,  
Metereolog., Botanik, Zoo-  
log., Palaeontolog., Prä-  
histor., Geschichte.  
(Zutreffendes unterstreichen)  
Erschliessungs-Daten :

Allgemeine Charakteristik und Bemerkungen :

Literatur : (Die Zitate beziehen sich auf die Literatur-Kartei)  
1838-39 Meyer von Knosau 2, S. 363: "Die Höhle gehört zu den beträchtlichsten  
der Gegend. Mehrere Abteilungen. Mehr als 100 Fuss tief, bis  
30 Fuss hoch und breit, Stalaktiten".  
1849 Messager boiteux Neuchâtel : Morphologie.  
1851 Siegfried, S. 143: Namen.  
1904 Egli, S. 78: Namen.

Name : Grotte des plaintes od.  
Gemeinde : Cave aux plaintes  
Besitzer :  
Als Schauhöhle bewirtschaftet :  
ja, nein  
Zahl der Anlagen :  
Bearbeiter des Katasterblattes :

Kanton : NE                      Kataster No. 18  
Siegfried-Atlas  
Blatt : 280  
Ortslage des  
Einganges : O Cambettes

---

Höhe des Einganges :  
Höchster Punkt :  
Tiefster Punkt :  
Spiegelhöhle, Name des nächst-  
gelegenen offenen Wasserlau-  
fes :  
Länge sämtlicher Strecken :  
Stratigraphie, Gestein :  
Pläne in (vergl. Lit.) :

Hauptcharakter : Tropfstein-,  
Kristall-, Eis-, aktive  
Wasser-, trockene Wasser-  
höhle, Schacht, Abris,  
Prähistor.Fundstelle,  
Künstlich.  
(nicht Zutreffendes durch-  
streichen)  
Bisherige Bearbeitung :  
Tourist., Morpholog., Hy-  
drograph., Genese, Geolog.,  
Metereolog., Botanik, Zoo-  
log., Palaeontolog., Prä-  
histor., Geschichte.  
(Zutreffendes unterstreichen)  
Erschliessungs-Daten :

---

Allgemeine Charakteristik und Bemerkungen :

---

Literatur : (Die Zitate beziehen sich auf die Literatur-Kartei)  
1869 Huguenin & Delachaux : Morphologie, Eingang = 6 m Couloir,  
2 Kammern, 20-30 m lang. Tropfsteine.  
1904 Egli, S. 81: Namen.  
1922 Duchalet : Morphologie.

Name : Grotte de Môtiers

Gemeinde :

Besitzer :

Als Schauhöhle bewirtschaftet :  
ja, nein

Zahl der Anlagen :

Bearbeiter des Katasterblattes :

Kanton : NE

Kataster No. 19

Siegfried-Atlas

Blatt : 280

Ortslage des

Einganges : 900 m SO Môtiers

Höhe des Einganges :

Höchster Punkt :

Tiefster Punkt :

Spiegelhöhle, Name des nächst-  
gelegenen offenen Wasserlau-  
fes :

Länge sämtlicher Strecken :

Stratigraphie, Gestein :

Pläne in (vergl. Lit.) :

Hauptcharakter : Tropfstein-,  
Kristall-, Eis-, aktive  
Wasser-, trockene Wasser-  
höhle, Schacht, Abris,  
Prähistor.Fundstelle,  
Künstlich.

(nicht Zutreffendes durch-  
streichen)

Bisherige Bearbeitung :

Tourist., Morpholog., Hy-  
drograph., Genese, Geolog.,  
Metereolog., Botanik, Zoo-  
log., Palaeontolog., Prä-  
histor., Geschichte.

(Zutreffendes unterstreichen)

Erschliessungs-Daten :

Allgemeine Charakteristik und Bemerkungen :

Literatur : (Die Zitate beziehen sich auf die Literatur-Kartei)

- 1810 Ebel 3, S. 505: "Nahe den Schlossruinen die Öffnung einer Höhle, die  
2500 Fuss tief sein soll."  
1838-39 Meyer von Knonau 2, S. 362: (nach Ebel).  
1849 Messager boiteux Neuchâtel : Morphologie.  
1851 Siegfried, S. 144: "Mehrere Grotten bei Môtiers".  
1871 Desor, S. 9: Klassifikation.  
1879 Walter : Fledermäuse.  
1904 Egli, S. 82: Namen.  
1902-10 Geogr. Lexikon 3, S. 449: "In der Nähe des Dorfes eine grosse Stromquelle  
und eine zum Teil noch unerforschte Höhle."

Name : Höhle, Brandt  
Gemeinde :  
Besitzer :  
Als Schauhöhle bewirtschaftet :  
ja, nein  
Zahl der Anlagen :  
Bearbeiter des Katasterblattes :

Kanton : NE                      Kataster No. 20  
Siegfried-Atlas  
Blatt : 277  
Ortslage des  
Einganges : bei Brandt-Verrières

Höhe des Einganges :  
Höchster Punkt :  
Tiefster Punkt :  
Spiegelhöhle, Name des nächst-  
gelegenen offenen Wasserlau-  
fes :  
Länge sämtlicher Strecken : **Über 200 m**  
Stratigraphie, Gestein : **Sequan inf.**  
Pläne in (vergl. Lit.) :

Hauptcharakter : Tropfstein-,  
Kristall-, Eis-, aktive  
Wasser-, trockene Wasser-  
höhle, Schacht, Abris,  
Prähistor. Fundstelle,  
Künstlich.  
(nicht Zutreffendes durch-  
streichen)  
Bisherige Bearbeitung :  
Tourist., Morpholog., Hy-  
drograph., Genese, Geolog.,  
Metereolog., Botanik, Zoo-  
log., Palaeontolog., Prä-  
histor., Geschichte.  
(Zutreffendes unterstreichen)  
Erschliessungs-Daten :

Allgemeine Charakteristik und Bemerkungen :

Literatur : (Die Zitate beziehen sich auf die Literatur-Kartei)

- 1835 Gillieron, S. 60: Namen.  
1838-39 Meyer von Knonau 2, S. 359: "man kann 20 Minuten weit hineinsteigen".  
1849 Messenger boiteux Neuchâtel : Morphologie.  
\* 1851 Siegfried, S. 143: Notiz.  
1871 Desor, S. 19: Klassifikation.  
1872 Desor, S. 249; 253; "  
1904 Egli, S. 79: Namen.  
1928 Muhletaler, S. 22: "couloir mhr als 200 m lang".

\* 1858 Girod, S. 140.

Name : Combe (Vallon) à la vuivra od.

Gemeinde : Drachenhöhle

Besitzer :

Als Schauhöhle bewirtschaftet :  
ja, nein

Zahl der Anlagen :

Bearbeiter des Katasterblattes :

Kanton : NE

Kataster No. 21

Siegfried-Atlas

Blatt : 277

Ortslage des

Einganges : bei Bayards

---

Höhe des Einganges :

Höchster Punkt :

Tiefster Punkt :

Spiegelhöhle, Name des nächst-  
gelegenen offenen Wasserlau-  
fes :

Länge sämtlicher Strecken :

Stratigraphie, Gestein :

Pläne in (vergl. Lit.) :

---

Hauptcharakter : Tropfstein-,  
Kristall-, Eis-, aktive  
Wasser-, trockene Wasser-  
höhle, Schacht, Abris,  
Prähistor.Fundstelle,  
Künstlich.

(nicht Zutreffendes durch-  
streichen)

Bisherige Bearbeitung :

Tourist., Morpholog., Hy-  
drograph., Genese, Geolog.,  
Metereolog., Botanik, Zoo-  
log., Palaeontolog., Prä-  
histor., Geschichte.

(Zutreffendes unterstreichen)

Erschliessungs-Daten :

---

Allgemeine Charakteristik und Bemerkungen :

---

Literatur : (Die Zitate beziehen sich auf die Literatur-Kartei)

1851 Siegfried, S. 143: Notiz.



Name : Loclat de Travers  
Gemeinde :  
Besitzer :  
Als Schauhöhle bewirtschaftet :  
ja, nein  
Zahl der Anlagen :  
Bearbeiter des Katasterblattes :

Kanton : NE                      Kataster No. 22  
Siegfried-Atlas  
Blatt : 280  
Ortslage des  
Einganges : 2500 m NO Couvet

---

Höhe des Einganges :  
Höchster Punkt :  
Tiefster Punkt :  
Spiegelhöhle, Name des nächst-  
gelegenen offenen Wasserlau-  
fes :  
Länge sämtlicher Strecken :  
Stratigraphie, Gestein :  
Pläne in (vergl. Lit.) :

---

Hauptcharakter : Tropfstein-,  
Kristall-, Eis-, aktive  
Wasser-, trockene Wasser-  
höhle, Schacht, Abris,  
Prähistor. Fundstelle,  
Künstlich.  
(nicht Zutreffendes durch-  
streichen)  
Bisherige Bearbeitung :  
Tourist., Morpholog., Hy-  
drograph., Genese, Geolog.,  
Metereolog., Botanik, Zoo-  
log., Palaeontolog., Prä-  
histor., Geschichte.  
(Zutreffendes unterstreichen)  
Erschliessungs-Daten :

---

Allgemeine Charakteristik und Bemerkungen :

---

Literatur : (Die Zitate beziehen sich auf die Literatur-Kartei)

1928 Larky, S. 27: Schacht.

Name : Schachte an der Côte de Gorgier

Gemeinde :

Besitzer :

Als Schauhöhle bewirtschaftet :

ja, nein

Zahl der Anlagen :

Bearbeiter des Katasterblattes :

Kanton : NE

Siegfried-Atlas

Blatt : 310

Ortslage des

Einganges : am Weg Bevaix-Gorgier,  
beim Felsen Treyfont

Kataster No. 23

---

Höhe des Einganges :

Höchster Punkt :

Tiefster Punkt : - 14 bzw. - 80 m

Spiegelhöhle, Name des nächst-  
gelegenen offenen Wasserlau-  
fes :

Länge sämtlicher Strecken :

Stratigraphie, Gestein :

Pläne in (vergl. Lit.) :

Hauptcharakter : Tropfstein-,  
Kristall-, Eis-, aktive  
Wasser-, trockene Wasser-  
höhle, Schacht, Abris,  
Prähistor.Fundstelle,  
Künstlich.

(nicht Zutreffendes durch-  
streichen)

Bisherige Bearbeitung :

Tourist., Morpholog., Hy-  
drograph., Genese, Geolog.,  
Metereolog., Botanik, Zoo-  
log., Palaeontolog., Prä-  
histor., Geschichte.

(Zutreffendes unterstreichen)

Erschliessungs-Daten :

---

Allgemeine Charakteristik und Bemerkungen :

---

Literatur : (Die Zitate beziehen sich auf die Literatur-Kartei)

1928 Lardy, S. 27: 2 Schachte von 14 und 80 m.

Name : Moulins souterrains  
Gemeinde :  
Besitzer :  
Als Schauhöhle bewirtschaftet :  
ja, nein  
Zahl der Anlagen :  
Bearbeiter des Katasterblattes :

Kanton : NE                      Kataster No. 24  
Siegfried-Atlas  
Blatt :                      85  
Ortslage des  
Einganges : Les Moulins, Col de  
Roches

Höhe des Einganges :  
Höchster Punkt :  
Tiefster Punkt :  
Spiegelhöhle, Name des nächst-  
gelegenen offenen Wasserlau-  
fes :  
Länge sämtlicher Strecken :  
Stratigraphie, Gestein :  
Pläne in (vergl. Lit.) :  
1872 Clerk  
1895 Studer

Hauptcharakter : Tropfstein-,  
Kristall-, Eis-, aktive  
Wasser-, trockene Wasser-  
höhle, Schacht, Abris,  
Prähistor. Fundstelle,  
Künstlich.  
(nicht Zutreffendes durch-  
streichen)  
Bisherige Bearbeitung :  
Tourist., Morpholog., Hy-  
drograph., Genese, Geolog.,  
Metereolog., Botanik, Zoo-  
log., Palaeontolog., Prä-  
histor., Geschichte.  
(Zutreffendes unterstreichen)  
Erschliessungs-Daten :

Allgemeine Charakteristik und Bemerkungen :

Literatur : (Die Zitate beziehen sich auf die Literatur-Kartei)

1872 Clerk : Abb. Profil. Geschichte.  
1872 Desor, S. 247: Klassifikation.  
1895 Studer : "Höhle, deren Bach in mehreren Kammern zum Antrieb von  
Turbinen ausgebaut wurde. Höhle z.t. ausgebaut". Morphologie,  
Grande Grotte 28 m lang, 8 m breit, 15 m hoch. Mehrere Kanäle,  
2 profilmassige Ansichten.

Name : Nouvelles Grottes, Col des Roches

Gemeinde :

Besitzer :

Als Schauhöhle bewirtschaftet :  
ja, nein

Zahl der Anlagen :

Bearbeiter des Katasterblattes :

Kanton : NE

Siegfried-Atlas

Blatt : 85

Ortslage des

Einganges : Im col des Roches-  
Tunnel

Kataster No. 25

Höhe des Einganges :

Höchster Punkt :

Tiefster Punkt :

Spiegelhöhle, Name des nächst-  
gelegenen offenen Wasserlau-  
fes :

Länge sämtlicher Strecken :

Stratigraphie, Gestein : Astartien Kalk

Pläne in (vergl. Lit.) :

1882 Jaccard

Hauptcharakter : Tropfstein-,  
Kristall-, Eis-, aktive  
Wasser-, trockene Wasser-  
höhle, Schacht, Abris,  
Prähistor. Fundstelle,  
Künstlich.

(nicht Zutreffendes durch-  
streichen)

Bisherige Bearbeitung :

Tourist., Morpholog., Hy-  
drograph., Genese, Geolog.,  
Metereolog., Botanik, Zoo-  
log., Palaeontolog., Prä-  
histor., Geschichte.

(Zutreffendes unterstreichen)

Erschliessungs-Daten :

Allgemeine Charakteristik und Bemerkungen :

Literatur : (Die Zitate beziehen sich auf die Literatur-Kartei)

1882 Jaccard : S. 7-8, 18-19 : Beim Bau des Bahntunnels unter "Roches Houriet"  
am 8. Januar 1882 3 Schlote, die durch Gallerie verbunden sind, ange-  
fahren. Etwas später eine 4. Höhle angefahren. Morphologie.  
Tropfsteine. Hydrographie.

Name : Toffière  
Gemeinde :  
Besitzer :  
Als Schauhöhle bewirtschaftet :  
ja, nein  
Zahl der Anlagen :  
Bearbeiter des Katasterblattes :

Kanton : NE  
Siegfried-Atlas  
Blatt : 83  
Ortslage des  
Einganges : 700 m N Les Brenets  
Kataster No. 26

Höhe des Einganges :  
Höchster Punkt :  
Tiefster Punkt :  
Spiegelhöhle, Name des nächst-  
gelegenen offenen Wasserlau-  
fes :  
Länge sämtlicher Strecken :  
Stratigraphie, Gestein :  
Pläne in (vergl. Lit.) :

Hauptcharakter : Tropfstein-,  
Kristall-, Eis-, aktive  
Wasser-, trockene Wasser-  
höhle, Schacht, Abris,  
Prähistor. Fundstelle,  
Künstlich.  
(nicht Zutreffendes durch-  
streichen)  
Bisherige Bearbeitung :  
Tourist., Morpholog., Hy-  
drograph., Genese, Geolog.,  
Metereolog., Botanik, Zoo-  
log., Palaeontolog., Prä-  
histor., Geschichte.  
(Zutreffendes unterstreichen)  
Erschliessungs-Daten :

Allgemeine Charakteristik und Bemerkungen :

Literatur : (Die Zitate beziehen sich auf die Literatur-Kartei)  
1770 Walser, S. 449: Notiz.  
1810 Ebel 2, S. 298: Notiz.  
1838-39 Meyer von Knonau 2, S. 359: "Zu der Grotte gelangt man auf dem  
Doubs zu Schiff".  
1904 Egli, S. 84: Namen.

Name : Caverne Pouèzte manche  
Gemeinde :  
Besitzer :  
Als Schauhöhle bewirtschaftet :  
ja, nein  
Zahl der Anlagen :  
Bearbeiter des Katasterblattes :

Kanton : NE  
Siegfried-Atlas  
Blatt : 131  
Ortslage des  
Einganges : Val de Ruz  
Kataster No. 27

Höhe des Einganges :  
Höchster Punkt :  
Tiefster Punkt :  
Spiegelhöhle, Name des nächst-  
gelegenen offenen Wasserlau-  
fes :  
Länge sämtlicher Strecken :  
Stratigraphie, Gestein :  
Pläne in (vergl. Lit.) :

Hauptcharakter : Tropfstein-,  
Kristall-, Eis-, aktive  
Wasser-, trockene Wasser-  
höhle, Schacht, Abris,  
Prähistor. Fundstelle,  
Künstlich.  
(nicht Zutreffendes durch-  
streichen)  
Bisherige Bearbeitung :  
Tourist., Morpholog., Hy-  
drograph., Genese, Geolog.,  
Metereolog., Botanik, Zoo-  
log., Palaeontolog., Prä-  
histor., Geschichte.  
(Zutreffendes unterstreichen)  
Erschliessungs-Daten :

Allgemeine Charakteristik und Bemerkungen :

Literatur : (Die Zitate beziehen sich auf die Literatur-Kartei)  
1871 Desor, S. 13: Schacht  
1872 " S. 249 "  
1904 Egli, S. 83: Namen.

Name : HÖhle, Martin  
Gemeinde :  
Besitzer :  
Als Schauhöhle bewirtschaftet :  
ja, nein  
Zahl der Anlagen :  
Bearbeiter des Katasterblattes :

Kanton : NE  
Siegfried-Atlas  
Blatt : 131  
Ortslage des  
Einganges : Val de Ruz, oberhalb  
Martin  
Kataster No. 28

---

Höhe des Einganges :  
Höchster Punkt :  
Tiefster Punkt :  
Spiegelhöhle, Name des nächst-  
gelegenen offenen Wasserlau-  
fes :  
Länge sämtlicher Strecken :  
Stratigraphie, Gestein :  
Pläne in (vergl. Lit.) :

Hauptcharakter : Tropfstein-,  
Kristall-, Eis-, aktive  
Wasser-, trockene Wasser-  
höhle, Schacht, Abris,  
Prähistor. Fundstelle,  
Künstlich.  
(nicht Zutreffendes durch-  
streichen)  
Bisherige Bearbeitung :  
Tourist., Morpholog., Hy-  
drograph., Genese, Geolog.,  
Metereolog., Botanik, Zoo-  
log., Palaeontolog., Prä-  
histor., Geschichte.  
(Zutreffendes unterstreichen)  
Erschliessungs-Daten :

---

Allgemeine Charakteristik und Bemerkungen :

---

Literatur : (Die Zitate beziehen sich auf die Literatur-Kartei)  
1810 Ebel, 4, S. 145: "tiefe HÖhle".  
1851 Siegfried, S. 143: Namen.  
1904 Egli, S. 83: Namen.

Name : Loclat de Saint-Blaise  
Gemeinde :  
Besitzer :  
Als Schauhöhle bewirtschaftet :  
ja, nein  
Zahl der Anlagen :  
Bearbeiter des Katasterblattes :

Kanton : NE                      Kataster No.29  
Siegfried-Atlas  
Blatt : 133  
Ortslage des  
Einganges : 1 km NO St. Blaise

---

Höhe des Einganges :  
Höchster Punkt :  
Tiefster Punkt :  
Spiegelhöhle, Name des nächst-  
gelegenen offenen Wasserlau-  
fes :  
Länge sämtlicher Strecken :  
Stratigraphie, Gestein :  
Pläne in (vergl. Lit.) :

---

Hauptcharakter : Tropfstein-,  
Kristall-, Eis-, aktive  
Wasser-, trockene Wasser-  
höhle, Schacht, Abris,  
Prähistor.Fundstelle,  
Künstlich.  
(nicht Zutreffendes durch-  
streichen)  
Bisherige Bearbeitung :  
Tourist., Morpholog., Hy-  
drograph., Genese, Geolog.,  
Metereolog., Botanik, Zoo-  
log., Palaeontolog., Prä-  
histor., Geschichte.  
(Zutreffendes unterstreichen)  
Erschliessungs-Daten :

---

Allgemeine Charakteristik und Bemerkungen :

---

Literatur : (Die Zitate beziehen sich auf die Literatur-Kartei)  
1928 Lardy, S. 27: Schacht.



Name : Cave fraiche  
Gemeinde :  
Besitzer :  
Als Schauhöhle bewirtschaftet :  
ja, nein  
Zahl der Anlagen :  
Bearbeiter des Katasterblattes :

Kanton : NE                      Kataster No 30  
Siegfried-Atlas  
Blatt : 133  
Ortslage des  
Einganges : 2500 m O Valangien

---

Höhe des Einganges :  
Höchster Punkt :  
Tiefster Punkt :  
Spiegelhöhle, Name des nächst-  
gelegenen offenen Wasserlau-  
fes :  
Länge sämtlicher Strecken :  
Stratigraphie, Gestein :  
Pläne in (vergl. Lit.) :

---

Hauptcharakter : Tropfstein-,  
Kristall-, Eis-, aktive  
Wasser-, trockene Wasser-  
höhle, Schacht, Abris,  
Prähistor. Fundstelle,  
Künstlich.  
(nicht Zutreffendes durch-  
streichen)  
Bisherige Bearbeitung :  
Tourist., Morpholog., Hy-  
drograph., Genese, Geolog.,  
Metereolog., Botanik, Zoo-  
log., Palaeontolog., Prä-  
histor., Geschichte.  
(Zutreffendes unterstreichen)  
Erschliessungs-Daten :

---

Allgemeine Charakteristik und Bemerkungen :

---

Literatur : (Die Zitate beziehen sich auf die Literatur-Kartei)

Name : Baume de Pertuis  
Gemeinde :  
Besitzer :  
Als Schauhöhle bewirtschaftet :  
ja, nein  
Zahl der Anlagen :  
Bearbeiter des Katasterblattes :

Kanton : NE                      Kataster No. 31  
Siegfried-Atlas  
Blatt : 133  
Ortslage des  
Einganges : Chaumont, einige 100  
Fuss von der Auberge de la Balance,  
100 Fuss vom neuen Weg ins Val de  
Ruz entfernt.

---

Höhe des Einganges :  
Höchster Punkt :  
Tiefster Punkt :  
Spiegelhöhle, Name des nächst-  
gelegenen offenen Wasserlau-  
fes :  
Länge sämtlicher Strecken :  
Stratigraphie, Gestein :  
Pläne in (vergl. Lit.) :

---

Hauptcharakter : Tropfstein-,  
Kristall-, Eis-, aktive  
Wasser-, trockene Wasser-  
höhle, Schacht, Abris,  
Prähistor. Fundstelle,  
Künstlich.  
(nicht Zutreffendes durch-  
streichen)  
Bisherige Bearbeitung :  
Tourist., Morpholog., Hy-  
drograph., Genese, Geolog.,  
Metereolog., Botanik, Zoo-  
log., Palaeontolog., Prä-  
histor., Geschichte.  
(Zutreffendes unterstreichen)  
Erschliessungs-Daten :

---

Allgemeine Charakteristik und Bemerkungen :

---

Literatur : (Die Zitate beziehen sich auf die Literatur-Kartei)  
1849 *Messenger boiteux Neuchâtel* : Lage; Bericht von der Bergung eines  
Abgestürzten.  
1851 *Siegfried*, S. 143-144: Notiz.

Name : Höhlen, Tourne  
Gemeinde :  
Besitzer :  
Als Schauhöhle bewirtschaftet :  
ja, nein  
Zahl der Anlagen :  
Bearbeiter des Katasterblattes :

Kanton : NE  
Siegfried-Atlas  
Blatt : 308  
Ortslage des  
Einganges : Sagnetal  
Kataster No. 32

---

Höhe des Einganges :  
Höchster Punkt :  
Tiefster Punkt :  
Spiegelhöhle, Name des nächst-  
gelegenen offenen Wasserlau-  
fes :  
Länge sämtlicher Strecken :  
Stratigraphie, Gestein :  
Pläne in (vergl. Lit.) :

---

Hauptcharakter : Tropfstein-,  
Kristall-, Eis-, aktive  
Wasser-, trockene Wasser-  
höhle, Schacht, Abris,  
Prähistor. Fundstelle,  
Künstlich.  
(nicht Zutreffendes durch-  
streichen)  
Bisherige Bearbeitung :  
Tourist., Morpholog., Hy-  
drograph., Genese, Geolog.,  
Metereolog., Botanik, Zoo-  
log., Palaeontolog., Prä-  
histor., Geschichte.  
(Zutreffendes unterstreichen)  
Erschliessungs-Daten :

---

Allgemeine Charakteristik und Bemerkungen :

---

Literatur : (Die Zitate beziehen sich auf die Literatur-Kartei)  
1810 Ebel 4, S. 153: "Im Innern des Tourne sind mehrere Höhle voller  
Tropfsteine."  
1856 Lutz 2, S. 345: "Grotten mit Stalaktiten".  
1904 Egli, S. 84: Namen.

Name : Tanna, Chambrelieu  
Gemeinde :  
Besitzer :  
Als Schauhöhle bewirtschaftet :  
ja, nein  
Zahl der Anlagen :  
Bearbeiter des Katasterblattes :

Kanton : NE Kataster No. 33  
Siegfried-Atlas  
Blatt : 308  
Ortslage des  
Einganges : am Gipfel links vom Weg  
Chamberlieu - Vallon de Vert,  
P. 670

---

Höhe des Einganges :  
Höchster Punkt :  
Tiefster Punkt :  
Spiegelhöhle, Name des nächst-  
gelegenen offenen Wasserlau-  
fes :  
Länge sämtlicher Strecken :  
Stratigraphie, Gestein :  
Pläne in (vergl. Lit.) :

---

Hauptcharakter : Tropfstein-,  
Kristall-, Eis-, aktive  
Wasser-, trockene Wasser-  
höhle, Schacht, Abris,  
Prähistor. Fundstelle,  
Künstlich.  
(nicht Zutreffendes durch-  
streichen)  
Bisherige Bearbeitung :  
Tourist., Morpholog., Hy-  
drograph., Genese, Geolog.,  
Metereolog., Botanik, Zoo-  
log., Palaeontolog., Prä-  
histor., Geschichte.  
(Zutreffendes unterstreichen)  
Erschliessungs-Daten :

---

Allgemeine Charakteristik und Bemerkungen :

---

Literatur : (Die Zitate beziehen sich auf die Literatur-Kartei)

1928 Lardy, S. 27: Bericht über erstbefahrung, bis - 60 m vorgedrungen,  
an einem steilen Couloir umgekehrt.

Name : Grotte aux Fées  
Gemeinde :  
Besitzer :  
Als Schauhöhle bewirtschaftet :  
ja, nein  
Zahl der Anlagen :  
Bearbeiter des Katasterblattes :

Kanton : NE  
Siegfried-Atlas  
Blatt : 285  
Ortslage des  
Einganges : Port Conty  
Kataster No. 34

---

Höhe des Einganges :  
Höchster Punkt :  
Tiefster Punkt :  
Spiegelhöhle, Name des nächst-  
gelegenen offenen Wasserlau-  
fes :  
Länge sämtlicher Strecken :  
Stratigraphie, Gestein :  
Pläne in (vergl. Lit.) :

Hauptcharakter : Tropfstein-,  
Kristall-, Eis-, aktive  
Wasser-, trockene Wasser-  
höhle, Schacht, Abris,  
Prähistor. Fundstelle,  
Künstlich.  
(nicht Zutreffendes durch-  
streichen)  
Bisherige Bearbeitung :  
Tourist., Morpholog., Hy-  
drograph., Genese, Geolog.,  
Metereolog., Botanik, Zoo-  
log., Palaeontolog., Prä-  
histor., Geschichte.  
(Zutreffendes unterstreichen)  
Erschliessungs-Daten :

---

Allgemeine Charakteristik und Bemerkungen :

---

Literatur : (Die Zitate beziehen sich auf die Literatur-Kartei)  
1913 Jber. schweiz. Ge. s. Urgesch. 6, S. 63: Namen.



F R I B O U R G

1. Pont du Roc, Charney - 363
2. Poeta Raisse, Motier - 314
3. Höhle an der Kilchfluh - 366





Name : **Höhle, Pont du Roc**  
Gemeinde :  
Besitzer :  
Als Schauhöhle bewirtschaftet :  
ja, nein  
Zahl der Anlagen :  
Bearbeiter des Katasterblattes :

Kanton : **FR**                      Kataster No. **1**  
Siegfried-Atlas  
Blatt :            **363**  
Ortslage des  
Einganges :    bei Charmey

---

Höhe des Einganges :  
Höchster Punkt :  
Tiefster Punkt :  
Spiegelhöhle, Name des nächst-  
gelegenen offenen Wasserlau-  
fes :  
Länge sämtlicher Strecken :  
Stratigraphie, Gestein :  
Pläne in (vergl. Lit.) :

Hauptcharakter : Tropfstein-,  
Kristall-, Eis-, aktive  
Wasser-, trockene Wasser-  
höhle, Schacht, Abris,  
Prähistor.Fundstelle,  
Künstlich.  
(nicht Zutreffendes durch-  
streichen)  
Bisherige Bearbeitung :  
Tourist., Morpholog., Hy-  
drograph., Genese, Geolog.,  
Metereolog., Botanik, Zoo-  
log., Paläontolog., Prä-  
histor., Geschichte.  
(Zutreffendes unterstreichen)  
Erschliessungs-Daten :

---

Allgemeine Charakteristik und Bemerkungen :

---

Literatur : (Die Zitate beziehen sich auf die Literatur-Kartei)

- 1838-39 Meyer von Knonau 1, S. 435: "Bei der Capelle eine durchgehende Höhle".  
1904 Egli, S. 83: Namen.

Name : **Poeta Raisse**  
Gemeinde :  
Besitzer :  
Als Schauhöhle bewirtschaftet :  
ja, nein  
Zahl der Anlagen :  
Bearbeiter des Katasterblattes :

Kanton : **FR**                      Kataster No.    **2**  
Siegfried-Atlas  
Blatt :    **314**  
Ortslage des  
Einganges : **bei Môtier**

---

Höhe des Einganges :  
Höchster Punkt :  
Tiefster Punkt :  
Spiegelhöhle, Name des nächst-  
gelegenen offenen Wasserlau-  
fes :  
Länge sämtlicher Strecken :  
Stratigraphie, Gestein :  
Pläne in (vergl. Lit.) :

Hauptcharakter : Tropfstein-,  
Kristall-, Eis-, aktive  
Wasser-, trockene Wasser-  
höhle, Schacht, Abris,  
Prähistor.Fundstelle,  
Künstlich.  
(nicht Zutreffendes durch-  
streichen)  
Bisherige Bearbeitung :  
Tourist., Morpholog., Hy-  
drograph., Genese, Geolog.,  
Metereolog., Botanik, Zoo-  
log., Palaeontolog., Prä-  
histor., Geschichte.  
(Zutreffendes unterstreichen)  
Erschliessungs-Daten :

---

Allgemeine Charakteristik und Bemerkungen :

---

Literatur : (Die Zitate beziehen sich auf die Literatur-Kartei)

1904 Egli, S. 83: Namen.

Name : Höhle an der Kilchfluh  
Gemeinde :  
Besitzer :  
Als Schauhöhle bewirtschaftet :  
ja, nein  
Zahl der Anlagen :  
Bearbeiter des Katasterblattes :

Kanton : FR                      Kataster No. 3  
Siegfried-Atlas  
Blatt : 366  
Ortslage des  
Einganges : Plaffeien  
200 m S P1951, SO Widdergalm

---

Höhe des Einganges :  
Höchster Punkt :  
Tiefster Punkt :  
Spiegelhöhle, Name des nächst-  
gelegenen offenen Wasserlau-  
fes :  
Länge sämtlicher Strecken :  
Stratigraphie, Gestein :  
Pläne in (vergl. Lit.) :

Hauptcharakter : Tropfstein-,  
Kristall-, Eis-, aktive  
Wasser-, trockene Wasser-  
höhle, Schacht, Abris,  
Prähistor.Fundstelle,  
Künstlich.  
(nicht Zutreffendes durch-  
streichen)  
Bisherige Bearbeitung :  
Tourist., Morpholog., Hy-  
drograph., Genese, Geolog.,  
Metereolog., Botanik, Zoo-  
log., Palaeontolog., Prä-  
histor., Geschichte.  
(Zutreffendes unterstreichen)  
Erschliessungs-Daten :

---

Allgemeine Charakteristik und Bemerkungen :

---

Literatur : (Die Zitate beziehen sich auf die Literatur-Kartei)

1934 Jber.schweiz.Ges.Urgesch. 25, S. 139: Notiz.



V A U D

1. Caverne de Cava-tanna, Vuitboeuf - 283
2. Glacière de Bière, Chasseron - 282
3. Tanna da te Larzé, Col de Pillon - 478
4. Barmes, Ansermoz - 478
5. Truchaud, Ormont - 478
6. Grotte, Sex-Moueri, Ormont - 477bis
7. Grotte, Chamossaire, Ormont - 477bis
8. Corbeyriez, od. Bärenhöhle, Aigle - 475
9. Creux d'Enfer, Panex - 475
10. Chambre aux Fées, Alp Marnex, Ormont - 471
11. Cavernes du Muveran - 484
12. Trou d'Aufalle - 484
13. Dorchaux caverne, Col des Mosses - 470
14. Höhlen, Segray-See - 467
15. Chaudière d'Enfer, Dent de Vaulion - 297
16. Grotte aux Fées, Montcharand - 292
17. Grotte d'Agiez, Orbe - 292
18. Grotte aux Fées, od. Cava di Faie, Vallorbe - 291
19. Glacière de Genollier - 432
20. Glacière de St-Georges - 431
21. Glacière du Pré de St-Livres - 431
22. Baume de la Grande Combe, od. Baulme de Creux, Risoux - 288
23. Grotte de la Morisaz, Ollon - 476
24. Tanne aux Fées, Villars sur Ollon - 479
25. Grotte aux Fées, Vallon du Richard - 479
26. Tanne de Corjon - 468
27. Grotte, Chaudonne, Rossinières - 460
28. Grotte de l'Avenaire, Tour d'Al - 465
29. Cave à Barbareau - 283
30. Tanna a l'Aura, Roche de Naye - 465
31. Caverne de Naye, Roche de Naye - 465
32. Tanna aux Chues, Roche de Naye - 465
33. Grotte du Scé, Villeneuve - 467
34. Grottes, Mont Tendre - 299
35. Petite Baume, Mondisé - 299
36. Baume de Mondisé - 299
37. Baume de l'Abîme, Chalet-à-Roc - 430
38. Baume des Loges - 430
39. Puits de Marchissy - 433
40. Grevet Caverne, od. Creux du Mont Grevet - 441
41. Creux du Vivier, Dôle - 441
42. Grottes, tunnel du Mont d'Or - 291
43. Puits Pré d'Aubonne, Marchairuz - 431
44. Perte de Crans, Roche de Naye - 465
45. Tanne des mineurs, Roche de Naye - 465
46. Sequepliau, Charmex - 456
47. Grotte des Dentaux, Roche de Naye - 465



Name : Naye Grotten im Allgemeinen

Kanton : VB

Kataster No.

Gemeinde :

Siegfried-Atlas

Besitzer :

Blatt :

Als Schauhöhle bewirtschaftet :

Ortslage des

ja, nein

Einganges :

Zahl der Anlagen :

Bearbeiter des Katasterblattes :

---

Höhe des Einganges :

Höchster Punkt :

Tiefster Punkt :

Spiegelhöhle, Name des nächst-  
gelegenen offenen Wasserlau-  
fes :

Länge sämtlicher Strecken :

Stratigraphie, Gestein :

Pläne in (vergl. Lit.) :

Hauptcharakter : Tropfstein-,  
Kristall-, Eis-, aktive  
Wasser-, trockene Wasser-  
höhle, Schacht, Abris,  
Prähistor. Fundstelle,  
Künstlich.

(nicht Zutreffendes durch-  
streichen)

Bisherige Bearbeitung :

Tourist., Morpholog., Hy-  
drograph., Genese, Geolog.,  
Metereolog., Botanik, Zoo-  
log., Palaeontolog., Prä-  
histor., Geschichte.

(Zutreffendes unterstreichen)

Erschliessungs-Daten :

---

Allgemeine Charakteristik und Bemerkungen :

---

Literatur : (Die Zitate beziehen sich auf die Literatur-Kartei)

1838-39 Meyer von Knonau 2, S. 266: "die zahlreichen Höhlen, welche sich tief hinein erstrecken, sind bald ganz niedrig, bald bilden sie hohe Wölbungen, an einigen Orten Mondmilch und Glimmer".

1894 Pfeiffer : "54 cavernes".

1903 Martell, S. 350: geolog. Notiz.

1904 Egli, S. 75, 82: Bewirtschaftet.

Name : **Höhlen, Chasseron**  
Gemeinde :  
Besitzer :  
Als Schauhöhle bewirtschaftet :  
ja, nein  
Zahl der Anlagen :  
Bearbeiter des Katasterblattes :

Kanton : **VD** Kataster No.  
Siegfried-Atlas  
Blatt : **282**  
Ortslage des  
Einganges :

Höhe des Einganges :  
Höchster Punkt :  
Tiefster Punkt :  
Spiegelhöhle, Name des nächst-  
gelegenen offenen Wasserlau-  
fes :  
Länge sämtlicher Strecken :  
Stratigraphie, Gestein :  
Pläne in (vergl. Lit.) :

Hauptcharakter : Tropfstein-,  
Kristall-, Eis-, aktive  
Wasser-, trockene Wasser-  
höhle, Schacht, Abris,  
Prähistor. Fundstelle,  
Künstlich.  
(nicht Zutreffendes durch-  
streichen)  
Bisherige Bearbeitung :  
Tourist., Morpholog., Hy-  
drograph., Genese, Geolog.,  
Metereolog., Botanik, Zoo-  
log., Palaeontolog., Prä-  
histor., Geschichte.  
(Zutreffendes unterstreichen)  
Erschliessungs-Daten :

Allgemeine Charakteristik und Bemerkungen :

Literatur : (Die Zitate beziehen sich auf die Literatur-Kartei)

1851 Siegfried, S. 132: "Das Gestein ist hier (bei Baulmes) stark von Höhlen zerklüftet." S. 144: "Am Chasseron öffnet sich unter dem Sturze eines Baches eine Höhle von beträchtlicher Länge; an einer anderen Stelle ist eine Eishöhle".



Name : Caverne de Cava-tanna  
Gemeinde :  
Besitzer :  
Als Schauhöhle bewirtschaftet :  
ja, nein  
Zahl der Anlagen :  
Bearbeiter des Katasterblattes :

Kanton : VD                      Kataster No. 1  
Siegfried-Atlas  
Blatt : 283  
Ortslage des  
Einganges : Vuitboeuf

---

Höhe des Einganges :  
Höchster Punkt :  
Tiefster Punkt :  
Spiegelhöhle, Name des nächst-  
gelegenen offenen Wasserlau-  
fes :  
Länge sämtlicher Strecken :  
Stratigraphie, Gestein :  
Pläne in (vergl. Lit.) :

Hauptcharakter : Tropfstein-,  
Kristall-, Eis-, aktive  
Wasser-, trockene Wasser-  
höhle, Schacht, Abris,  
Prähistor. Fundstelle,  
Künstlich.  
(nicht Zutreffendes durch-  
streichen)  
Bisherige Bearbeitung :  
Tourist., Morpholog., Hy-  
drograph., Genese, Geolog.,  
Metereolog., Botanik, Zoo-  
log., Palaeontolog., Prä-  
histor., Geschichte.  
(Zutreffendes unterstreichen)  
Erschliessungs-Daten :

---

Allgemeine Charakteristik und Bemerkungen :

---

Literatur : (Die Zitate beziehen sich auf die Literatur-Kartei)

- 1824 Levade, S. 395: Tropfsteins. Temporärer Bach.  
1851 Siegfried, S. 132: "Covatannaz" "Das Gestein ist ... stark von  
Höhlen geklüftet".  
1872 Desor, S. 252: Klassifikation.  
1904 Egli, S. 84: Namen.  
1925 Ebel 5, S. 338: prähist. Notiz.

Name : Glacière Bière  
Gemeinde :  
Besitzer :  
Als Schauhöhle bewirtschaftet :  
ja, nein  
Zahl der Anlagen :  
Bearbeiter des Katasterblattes :

Kanton : VD                    Kataster No. 2  
Siegfried-Atlas  
Blatt : 282  
Ortslage des  
Einganges : bei Bière am Chasseron

---

Höhe des Einganges :  
Höchster Punkt :  
Tiefster Punkt :  
Spiegelhöhle, Name des nächst-  
gelegenen offenen Wasserlau-  
fes :  
Länge sämtlicher Strecken :  
Stratigraphie, Gestein :  
Pläne in (vergl. Lit.) :

---

Hauptcharakter : Tropfstein-,  
Kristall-, Eis-, aktive  
Wasser-, trockene Wasser-  
höhle, Schacht, Abris,  
Prähistor.Fundstelle,  
Künstlich.  
(nicht Zutreffendes durch-  
streichen)  
Bisherige Bearbeitung :  
Tourist., Morpholog., Hy-  
drograph., Genese, Geolog.,  
Metereolog., Botanik, Zoo-  
log., Palaeontolog., Prä-  
histor., Geschichte.  
(Zutreffendes unterstreichen)  
Erschliessungs-Daten :

---

Allgemeine Charakteristik und Bemerkungen :

---

Literatur : (Die Zitate beziehen sich auf die Literatur-Kartei)

1851 Siegfried, S. 146: Notiz.  
1904 Egli, S. 80: Namen.

Name : Tanna da te Larzé  
Gemeinde :  
Besitzer :  
Als Schauhöhle bewirtschaftet :  
ja, nein  
Zahl der Anlagen :  
Bearbeiter des Katasterblattes :

Kanton : VD  
Siegfried-Atlas  
Blatt : 478  
Ortslage des  
Einganges : 1200 m S Col du  
Pillon  
Kataster No. 3

---

Höhe des Einganges : ca. 2100 m  
Höchster Punkt :  
Tiefster Punkt :  
Spiegelhöhle, Name des nächst-  
gelegenen offenen Wasserlau-  
fes :  
Länge sämtlicher Strecken :  
Stratigraphie, Gestein :  
Pläne in (vergl. Lit.) :

Hauptcharakter : Tropfstein-,  
Kristall-, Eis-, aktive  
Wasser-, trockene Wasser-  
höhle, Schacht, Abris,  
Prähistor.Fundstelle,  
Künstlich.  
(nicht Zutreffendes durch-  
streichen)  
Bisherige Bearbeitung :  
Tourist., Morpholog., Hy-  
drograph., Genese, Geolog.,  
Metereolog., Botanik, Zoo-  
log., Palaeontolog., Prä-  
histor., Geschichte.  
(Zutreffendes unterstreichen)  
Erschliessungs-Daten :

---

Allgemeine Charakteristik und Bemerkungen :

---

Literatur : (Die Zitate beziehen sich auf die Literatur-Kartei)  
1904 Egli, S. 84: Namen.

Name : Barmes, Ansermoz  
Gemeinde :  
Besitzer :  
Als Schauhöhle bewirtschaftet :  
ja, nein  
Zahl der Anlagen :  
Bearbeiter des Katasterblattes :

Kanton : VD                      Kataster No.4  
Siegfried-Atlas  
Blatt :                      478  
Ortslage des  
Einganges : Culand-Nord-Ostgrat, N  
P. 2470

---

Höhe des Einganges :  
Höchster Punkt :  
Tiefster Punkt :  
Spiegelhöhle, Name des nächst-  
gelegenen offenen Wasserlau-  
fes :  
Länge sämtlicher Strecken :  
Stratigraphie, Gestein :  
Pläne in (vergl. Lit.) :

---

Hauptcharakter : Tropfstein-,  
Kristall-, Eis-, aktive  
Wasser-, trockene Wasser-  
höhle, Schacht, Abris,  
Prähistor.Fundstelle,  
Künstlich.  
(nicht Zutreffendes durch-  
streichen)  
Bisherige Bearbeitung :  
Tourist., Morpholog., Hy-  
drograph., Genese, Geolog.,  
Metereolog., Botanik, Zoo-  
log., Paläontolog., Prä-  
histor., Geschichte.  
(Zutreffendes unterstreichen)  
Erschliessungs-Daten :

---

Allgemeine Charakteristik und Bemerkungen :

---

Literatur : (Die Zitate beziehen sich auf die Literatur-Kartei)  
1880 Renevier, S. 24: Namen.

Name : Truchaud

Gemeinde :

Besitzer :

Als Schauhöhle bewirtschaftet :

ja, nein

Zahl der Anlagen :

Bearbeiter des Katasterblattes :

Kanton : VD

Kataster No. 5

Siegfried-Atlas

Blatt : 478

Ortslage des

Einganges : bei Ormont

---

Höhe des Einganges :

Höchster Punkt :

Tiefster Punkt :

Spiegelhöhle, Name des nächst-  
gelegenen offenen Wasserlau-  
fes :

Länge sämtlicher Strecken :

Stratigraphie, Gestein :

Pläne in (vergl. Lit.) :

Hauptcharakter : Tropfstein-,  
Kristall-, Eis-, aktive  
Wasser-, trockene Wasser-  
höhle, Schacht, Abris,  
Prähistor.Fundstelle,  
Künstlich.

(nicht Zutreffendes durch-  
streichen)

Bisherige Bearbeitung :

Tourist., Morpholog., Hy-  
drograph., Genese, Geolog.,  
Metereolog., Botanik, Zoo-  
log., Palaeontolog., Prä-  
histor., Geschichte.

(Zutreffendes unterstreichen)

Erschliessungs-Daten :

---

Allgemeine Charakteristik und Bemerkungen :

---

Literatur : (Die Zitate beziehen sich auf die Literatur-Kartei)

1904 Eglı, S. 84: Namen.

1902-10 Geogr. Lexikon 6, S. 193: "viele Spalten mit Mondmilch".

1893 Revue du dimanche : Notiz.

Name : Höhle, Sex-Moueri  
Gemeinde :  
Besitzer :  
Als Schauhöhle bewirtschaftet :  
ja, nein  
Zahl der Anlagen :  
Bearbeiter des Katasterblattes :

Kanton : VD                    Kataster No 6  
Siegfried-Atlas  
Blatt :            477 bis  
Ortslage des  
Einganges : Ormont

---

Höhe des Einganges :  
Höchster Punkt :  
Tiefster Punkt :  
Spiegelhöhle, Name des nächst-  
gelegenen offenen Wasserlau-  
fes :  
Länge sämtlicher Strecken :  
Stratigraphie, Gestein :  
Pläne in (vergl. Lit.) :

Hauptcharakter : Tropfstein-,  
Kristall-, Eis-, aktive  
Wasser-, trockene Wasser-  
höhle, Schacht, Abris,  
Prähistor.Fundstelle,  
Künstlich.  
(nicht Zutreffendes durch-  
streichen)  
Bisherige Bearbeitung :  
Tourist., Morpholog., Hy-  
drograph., Genese, Geolog.,  
Metereolog., Botanik, Zoo-  
log., Palaeontolog., Prä-  
histor., Geschichte.  
(Zutreffendes unterstreichen)  
Erschliessungs-Daten :

---

Allgemeine Charakteristik und Bemerkungen :

---

Literatur : (Die Zitate beziehen sich auf die Literatur-Kartei)  
1904 Egli, S. 83: Namen.

Name : Höhle, Chamossaire  
Gemeinde :  
Besitzer :  
Als Schauhöhle bewirtschaftet :  
ja, nein  
Zahl der Anlagen :  
Bearbeiter des Katasterblattes :

Kanton : VD  
Siegfried-Atlas  
Blatt : 477 bis  
Ortslage des  
Einganges :  
Kataster No. 7

---

Höhe des Einganges :  
Höchster Punkt :  
Tiefster Punkt :  
Spiegelhöhle, Name des nächst-  
gelegenen offenen Wasserlau-  
fes :  
Länge sämtlicher Strecken :  
Stratigraphie, Gestein :  
Pläne in (vergl. Lit.) :

Hauptcharakter : Tropfstein-,  
Kristall-, Eis-, aktive  
Wasser-, trockene Wasser-  
höhle, Schacht, Abris,  
Prähistor. Fundstelle,  
Künstlich.  
(nicht Zutreffendes durch-  
streichen)  
Bisherige Bearbeitung :  
Tourist., Morpholog., Hy-  
drograph., Genese, Geolog.,  
Metereolog., Botanik, Zoo-  
log., Palaeontolog., Prä-  
histor., Geschichte.  
(Zutreffendes unterstreichen)  
Erschliessungs-Daten :

---

Allgemeine Charakteristik und Bemerkungen :

---

Literatur : (Die Zitate beziehen sich auf die Literatur-Kartei)  
1878 Cornaz.  
1904 Egli. S. 79: Namen.

Name : Corbeyriez od. Barenhöhle

Gemeinde :

Besitzer :

Als Schauhöhle bewirtschaftet :

ja, nein

Zahl der Anlagen :

Bearbeiter des Katasterblattes :

Kanton :VD

Kataster No.8

Siegfried-Atlas

Blatt : 475

Ortslage des

Einganges : bei Aigle

---

Höhe des Einganges :

Höchster Punkt :

Tiefster Punkt :

Spiegelhöhle, Name des nächst-  
gelegenen offenen Wasserlau-  
fes :

Länge sämtlicher Strecken :

Stratigraphie, Gestein :

Pläne in (vergl. Lit.) :

Hauptcharakter : Tropfstein-,  
Kristall-, Eis-, aktive  
Wasser-, trockene Wasser-  
höhle, Schacht, Abris,  
Prähistor.Fundstelle,  
Künstlich.

(nicht Zutreffendes durch-  
streichen)

Bisherige Bearbeitung :

Tourist., Morpholog., Hy-  
drograph., Genese, Geolog.,  
Metereolog., Botanik, Zoo-  
log., Palaeontolog., Prä-  
histor., Geschichte.

(Zutreffendes unterstreichen)

Erschliessungs-Daten :

---

Allgemeine Charakteristik und Bemerkungen :

---

Literatur : (Die Zitate beziehen sich auf die Literatur-Kartei)

1835-46 : Gemälde Schweiz 19, S. 22. 47: Namen.

1904 Egly, S. 79: Namen.



Name : Creux d'Enfer Ollon  
Gemeinde :  
Besitzer :  
Als Schauhöhle bewirtschaftet :  
ja, nein  
Zahl der Anlagen :  
Bearbeiter des Katasterblattes :

Kanton : VD                    Kataster No. 9  
Siegfried-Atlas  
Blatt : 475  
Ortslage des  
Einganges : N Panex

---

Höhe des Einganges : 700 m  
Höchster Punkt :  
Tiefster Punkt :  
Spiegelhöhle, Name des nächst-  
gelegenen offenen Wasserlau-  
fes :  
Länge sämtlicher Strecken :  
Stratigraphie, Gestein :  
Pläne in (vergl. Lit.) :

Hauptcharakter : Tropfstein-,  
Kristall-, Eis-, aktive  
Wasser-, trockene Wasser-  
höhle, Schacht, Abris,  
Prähistor. Fundstelle,  
Künstlich.  
(nicht Zutreffendes durch-  
streichen)  
Bisherige Bearbeitung :  
Tourist., Morpholog., Hy-  
drograph., Genese, Geolog.,  
Metereolog., Botanik, Zoo-  
log., Palaeontolog., Prä-  
histor., Geschichte.  
(Zutreffendes unterstreichen)  
Erschliessungs-Daten :

---

Allgemeine Charakteristik und Bemerkungen :

---

Literatur : (Die Zitate beziehen sich auf die Literatur-Kartei)  
1902-10 Lexikon Geogr. 1, S. 568: "Grosser Einstruztrichter im Gipsboden  
(Trias)".

Name : Chambre aux Fées  
Gemeinde :  
Besitzer :  
Als Schauhöhle bewirtschaftet :  
ja, nein  
Zahl der Anlagen :  
Bearbeiter des Katasterblattes :

Kanton : VD                      Kataster No. 10  
Siegfried-Atlas  
Blatt : 471  
Ortslage des  
Einganges : Alp Marnex

---

Höhe des Einganges :  
Höchster Punkt :  
Tiefster Punkt :  
Spiegelhöhle, Name des nächst-  
gelegenen offenen Wasserlau-  
fes :  
Länge sämtlicher Strecken :  
Stratigraphie, Gestein :  
Pläne in (vergl. Lit.) :

Hauptcharakter : Tropfstein-,  
Kristall-, Eis-, aktive  
Wasser-, trockene Wasser-  
höhle, Schacht, Abris,  
Prähistor.Fundstelle,  
Künstlich.  
(nicht Zutreffendes durch-  
streichen)  
Bisherige Bearbeitung :  
Tourist., Morpholog., Hy-  
drograph., Genese, Geolog.,  
Metereolog., Botanik, Zoo-  
log., Palaeontolog., Prä-  
histor., Geschichte.  
(Zutreffendes unterstreichen)  
Erschliessungs-Daten :

---

Allgemeine Charakteristik und Bemerkungen :

---

Literatur : (Die Zitate beziehen sich auf die Literatur-Kartei)

1904 Egli, S. 80: Namen.

Name : Cavernes du Muveran  
Gemeinde :  
Besitzer :  
Als Schauhöhle bewirtschaftet :  
ja, nein  
Zahl der Anlagen :  
Bearbeiter des Katasterblattes :

Kanton : VD                    Kataster No. 11  
Siegfried-Atlas  
Blatt : 484  
Ortslage des  
Einganges :

---

Höhe des Einganges :  
Höchster Punkt :  
Tiefster Punkt :  
Spiegelhöhle, Name des nächst-  
gelegenen offenen Wasserlau-  
fes :  
Länge sämtlicher Strecken :  
Stratigraphie, Gestein :  
Pläne in (vergl. Lit.) :

Hauptcharakter : Tropfstein-,  
Kristall-, Eis-, aktive  
Wasser-, trockene Wasser-  
höhle, Schacht, Abris,  
Prähistor.Fundstelle,  
Künstlich.  
(nicht Zutreffendes durch-  
streichen)  
Bisherige Bearbeitung :  
Tourist., Morpholog., Hy-  
drograph., Genese, Geolog.,  
Metereolog., Botanik, Zoo-  
log., Palaeontolog., Prä-  
histor., Geschichte.  
(Zutreffendes unterstreichen)  
Erschliessungs-Daten :

---

Allgemeine Charakteristik und Bemerkungen :

---

Literatur : (Die Zitate beziehen sich auf die Literatur-Kartei)  
1904 Egli, S. 82; Namen.

Name : Trou d'Anfalle  
Gemeinde :  
Besitzer :  
Als Schauhöhle bewirtschaftet :  
ja, nein  
Zahl der Anlagen :  
Bearbeiter des Katasterblattes :

Kanton : VD                      Kataster No. 12  
Siegfried-Atlas  
Blatt : 484  
Ortslage des  
Einganges : 300 m NO Pte. d'Anfalle

---

Höhe des Einganges :  
Höchster Punkt :  
Tiefster Punkt :  
Spiegelhöhle, Name des nächst-  
gelegenen offenen Wasserlau-  
fes :  
Länge sämtlicher Strecken :  
Stratigraphie, Gestein :  
Pläne in (vergl. Lit.) :

Hauptcharakter : Tropfstein-,  
Kristall-, Eis-, aktive  
Wasser-, trockene Wasser-  
höhle, Schacht, Abris,  
Prähistor. Fundstelle,  
Künstlich.  
(nicht Zutreffendes durch-  
streichen)  
Bisherige Bearbeitung :  
Tourist., Morpholog., Hy-  
drograph., Genese, Geolog.,  
Meteorolog., Botanik, Zoo-  
log., Palaeontolog., Prä-  
histor., Geschichte.  
(Zutreffendes unterstreichen)  
Erschliessungs-Daten :

---

Allgemeine Charakteristik und Bemerkungen :

---

Literatur : (Die Zitate beziehen sich auf die Literatur-Kartei)

Name : Dorchaux caverne

Gemeinde :

Besitzer :

Als Schauhöhle bewirtschaftet :  
ja, nein

Zahl der Anlagen :

Bearbeiter des Katasterblattes :

Kanton : VD

Kataster No. 13

Siegfried-Atlas

Blatt : 470

Ortslage des

Einganges : Col des Mosses

---

Höhe des Einganges :

Höchster Punkt :

Tiefster Punkt :

Spiegelhöhle, Name des nächst-  
gelegenen offenen Wasserlau-  
fes :

Länge sämtlicher Strecken :

Stratigraphie, Gestein :

Pläne in (vergl. Lit.) :

Hauptcharakter : Tropfstein-,  
Kristall-, Eis-, aktive  
Wasser-, trockene Wasser-  
höhle, Schacht, Abris,  
Prähistor.Fundstelle,  
Künstlich.

(nicht Zutreffendes durch-  
streichen)

Bisherige Bearbeitung :

Tourist., Morpholog., Hy-  
drograph., Genese, Geolog.,  
Metereolog., Botanik, Zoo-  
log., Palaeontolog., Prä-  
histor., Geschichte.

(Zutreffendes unterstreichen)

Erschliessungs-Daten :

---

Allgemeine Charakteristik und Bemerkungen :

---

Literatur : (Die Zitate beziehen sich auf die Literatur-Kartei)  
1904 Egli, S. 79: Namen.

Name : Höhlen am Segray See  
Gemeinde :  
Besitzer :  
Als Schauhöhle bewirtschaftet :  
ja, nein  
Zahl der Anlagen :  
Bearbeiter des Katasterblattes :

Kanton : VD  
Siegfried-Atlas  
Blatt : 467  
Ortslage des  
Einganges : Hongrin Tal  
Kataster No. 14

Höhe des Einganges :  
Höchster Punkt :  
Tiefster Punkt :  
Spiegelhöhle, Name des nächst-  
gelegenen offenen Wasserlau-  
fes :  
Länge sämtlicher Strecken :  
Stratigraphie, Gestein :  
Pläne in (vergl. Lit.) :

Hauptcharakter : Tropfstein-,  
Kristall-, Eis-, aktive  
Wasser-, trockene Wasser-  
höhle, Schacht, Abris,  
Prähistor.Fundstelle,  
Künstlich.  
(nicht Zutreffendes durch-  
streichen)  
Bisherige Bearbeitung :  
Tourist., Morpholog., Hy-  
drograph., Genese, Geolog.,  
Metereolog., Botanik, Zoo-  
log., Palaeontolog., Prä-  
histor., Geschichte.  
(Zutreffendes unterstreichen)  
Erschliessungs-Daten :

Allgemeine Charakteristik und Bemerkungen :

Literatur : (Die Zitate beziehen sich auf die Literatur-Kartei)  
1838-39 Meyer von Knonau 2, S. 266: "Felsen, in denen sich Höhlen befinden".  
1856 Lutz 2, S. 261: "sehenswerte Höhlen".

Name : Chaudière d'enfer  
Gemeinde :  
Besitzer :  
Als Schauhöhle bewirtschaftet :  
ja, nein  
Zahl der Anlagen :  
Bearbeiter des Katasterblattes :

Kanton : VD  
Siegfried-Atlas  
Blatt : 297  
Ortslage des  
Einganges : 500 m SO 1'Abbaya  
Kataster No. 15

Höhe des Einganges : 1100 m  
Höchster Punkt :  
Tiefster Punkt :  
Spiegelhöhle, Name des nächst-  
gelegenen offenen Wasserlau-  
fes :  
Länge sämtlicher Strecken :  
Stratigraphie, Gestein :  
Pläne in (vergl. Lit.) :

Hauptcharakter : Tropfstein-,  
Kristall-, Eis-, aktive  
Wasser-, trockene Wasser-  
höhle, Schacht, Abris,  
Prähistor. Fundstelle,  
Künstlich.  
(nicht Zutreffendes durch-  
streichen)  
Bisherige Bearbeitung :  
Tourist., Morpholog., Hy-  
drograph., Genese, Geolog.,  
Metereolog., Botanik, Zoo-  
log., Palaeontolog., Prä-  
histor., Geschichte.  
(Zutreffendes unterstreichen)  
Erschliessungs-Daten :

Allgemeine Charakteristik und Bemerkungen :

Literatur : (Die Zitate beziehen sich auf die Literatur-Kartei)

- 1796 Bridel, S. 8: Namen.  
1810 Ebel 3, S. 222: "schauervolle Höhle".  
1824 Levade, S. 5: Morphologie.  
1838-39 Meyer von Knonau 2, S. 287: Morphologie. Bach.  
1851 Siegfried S. 146: Notiz.  
1856 Lutz 1, S. 173: (nach Meyer von Knonau).  
1904 Egli, S. 79: Namen.  
1902-10 Geogr. Lexikon 1, S. 465: "Höhlen durch wechselnde Größe, Formen  
bemerkenswert".  
1921 Nolthenius, S. 39: "Einige 30 m über der Source de Lyon ..... man  
kann einige 20 m absteigen."

Name : Grotte aux Fées  
Gemeinde :  
Besitzer :  
Als Schauhöhle bewirtschaftet :  
ja, nein  
Zahl der Anlagen :  
Bearbeiter des Katasterblattes :

Kanton : VD                      Kataster No. 16  
Siegfried-Atlas  
Blatt : 292  
Ortslage des  
Einganges : 800 m SW Montcharand

---

Höhe des Einganges :  
Höchster Punkt :  
Tiefster Punkt :  
Spiegelhöhle, Name des nächst-  
gelegenen offenen Wasserlau-  
fes :  
Länge sämtlicher Strecken :  
Stratigraphie, Gestein :  
Pläne in (vergl. Lit.) :

Hauptcharakter : Tropfstein-,  
Kristall-, Eis-, aktive  
Wasser-, trockene Wasser-  
höhle, Schacht, Abris,  
Prähistor. Fundstelle,  
Künstlich.  
(nicht Zutreffendes durch-  
streichen)  
Bisherige Bearbeitung :  
Tourist., Morpholog., Hy-  
drograph., Genese, Geolog.,  
Metereolog., Botanik, Zoo-  
log., Palaeontolog., Prä-  
histor., Geschichte.  
(Zutreffendes unterstreichen)  
Erschliessungs-Daten :

---

Allgemeine Charakteristik und Bemerkungen :

---

Literatur : (Die Zitate beziehen sich auf die Literatur-Kartei)

1818 Ebel 3, S. 588: "30 Fuss Durchmesser, 15 Fuss Höhe". Gesch. Notiz.  
1824 Levade, S. 199: Tropfsteine, Mineralogie. Jährliches Grottenfest.  
1838-39 Meyer von Knonau 2, S. 288: Notiz.  
1835-46 Gemälde Schweiz 19, 2, 2, S. 125: "Im Eichenwald Felsen und Grotte".  
Tropfsteine.  
1851 Siegfried, S. 144: Notiz.  
1904 Egli, S. 80: Namen.



Name : Grotte d'Agiez  
Gemeinde :  
Besitzer :  
Als Schauhöhle bewirtschaftet :  
ja, nein  
Zahl der Anlagen :  
Bearbeiter des Katasterblattes :

Kanton : VD Kataster No.17  
Siegfried-Atlas  
Blatt : 292  
Ortslage des  
Einganges : 950 m SW Montcharand

Höhe des Einganges :  
Höchster Punkt :  
Tiefster Punkt :  
Spiegelhöhle, Name des nächst-  
gelegenen offenen Wasserlau-  
fes :  
Länge sämtlicher Strecken :  
Stratigraphie, Gestein :  
Pläne in (vergl. Lit.) :

Hauptcharakter : Tropfstein-,  
Kristall-, Eis-, aktive  
Wasser-, trockene Wasser-  
höhle, Schacht, Abris,  
Prähistor.Fundstelle,  
Künstlich.  
(nicht Zutreffendes durch-  
streichen)  
Bisherige Bearbeitung :  
Tourist., Morpholog., Hy-  
drograph., Genese, Geolog.,  
Metereolog., Botanik, Zoo-  
log., Palaeontolog., Prä-  
histor., Geschichte.  
(Zutreffendes unterstreichen)  
Erschliessungs-Daten :

Allgemeine Charakteristik und Bemerkungen :

Literatur : (Die Zitate beziehen sich auf die Literatur-Kartei)  
1810 Ebel 4, S. 588: Namen.  
1824 Levade, S. 6, 199: "Tuff mit Holz, Pflanzen, Blätter".  
1838-39 Meyer von Knonau 2, S. 288: Notiz.  
1835-46 Gemälde Schweiz 19, 3, 2 S. 125: (nach Levade).  
1851 Siegfried, S. 144: Notiz.  
1904 Egli, S. 78: Namen.

Name : Grotte aux Fées od. Cava di Faie

Kanton : VD

Kataster No. 18

Gemeinde :

Siegfried-Atlas

Besitzer :

Blatt : 291

Als Schauhöhle bewirtschaftet :  
ja, nein

Ortslage des

Einganges : Vallorbe, N der Orbe-  
Quelle

Zahl der Anlagen :

Bearbeiter des Katasterblattes :

---

Höhe des Einganges :

Höchster Punkt :

Tiefster Punkt :

Spiegelhöhle, Name des nächst-  
gelegenen offenen Wasserlau-  
fes :

Länge sämtlicher Strecken : 120 m

Stratigraphie, Gestein : Swquan

Pläne in (vergl. Lit.) :

1899 Fournier & Magnin

Hauptcharakter : Tropfstein-,  
Kristall-, Eis-, aktive  
Wasser-, trockene Wasser-  
höhle, Schacht, Abris,  
Prähistor. Fundstelle,  
Künstlich.

(nicht Zutreffendes durch-  
streichen)

Bisherige Bearbeitung :

Tourist., Morpholog., Hy-  
drograph., Genese, Geolog.,  
Metereolog., Botanik, Zoo-  
log., Palaeontolog., Prä-  
histor., Geschichte.

(Zutreffendes unterstreichen)

Erschliessungs-Daten :

---

Allgemeine Charakteristik und Bemerkungen :

---

Literatur : (Die Zitate beziehen sich auf die Literatur-Kartei)

1779-96 Saussure P., S. 261.

1824 Levade, S. 320: Morphologie, 2 Stockwerke, grosse Dome.

1834 Lardy, S. 112-117: Morphologie.

1835 Lardy: Notiz.

1838-39 Meyer von Knonau 2, S. 288: Notiz.

1835-46 Gemälde Schweiz 19, 2, 2 S. 199: Morpholog. Notiz. Sagen.

1851 Siegfried, S. 144-46: (Nach Lardy).

1872 Schnetzler : Mineralog. Notiz.

1899 Fournier & Magnin, S. 59: Plan. Morphologie. 2. Grotte.

1900 Fournier & Magnin, S. 33.

1904 Egli, S. 80: Namen.

1904 Egli 2, S. 5, 7: Abb., morpholog. Notiz.

1905 Machacek, S. 131: morpholog. Notiz.

1902-10 Geogr. Lexikon 2, S. 463: morpholog. Notiz.

1921 Nolthenius, S. 38: "50 m tiefer eine zweite 500 m lange Grotte".

Name : Glacière de Genollier

Gemeinde :

Besitzer :

Als Schauhöhle bewirtschaftet :  
ja, nein

Zahl der Anlagen :

Bearbeiter des Katasterblattes :

Kanton : VD

Siegfried-Atlas

Blatt : 432

Ortslage des

Einganges : 250 m ? Genollier

Kataster No. 19

---

Höhe des Einganges :

Höchster Punkt :

Tiefster Punkt :

Spiegelhöhle, Name des nächst-  
gelegenen offenen Wasserlau-  
fes :

Länge sämtlicher Strecken :

Stratigraphie, Gestein :

Pläne in (vergl. Lit.) :

Hauptcharakter : Tropfstein-,  
Kristall-, Eis-, aktive  
Wasser-, trockene Wasser-  
höhle, Schacht, Abris,  
Prähistor. Fundstelle,  
Künstlich.

(nicht Zutreffendes durch-  
streichen)

Bisherige Bearbeitung :

Tourist., Morpholog., Hy-  
drograph., Genese, Geolog.,  
Metereolog., Botanik, Zoo-  
log., Palaeontolog., Prä-  
histor., Geschichte.

(Zutreffendes unterstreichen)

Erschliessungs-Daten :

---

Allgemeine Charakteristik und Bemerkungen :

---

Literatur : (Die Zitate beziehen sich auf die Literatur-Kartei)

1822 Roger, S. 258: morpholog. Notiz.

1851 Siegfried, S. 147: Notiz.

1865 Lutz 1, S. 72: Notiz.

1865 Browne, S. 1-18: Morphologie. Abb. Eissäulen. Eisuntersuchungen.

1899 Fournier & Magnin.

1900 Fournier & Magnin.

1904 Egli, S. 80: Namen.

Name : Glacière de St. Georges

Gemeinde :

Besitzer :

Als Schauhöhle bewirtschaftet :  
ja, nein

Zahl der Anlagen :

Bearbeiter des Katasterblattes :

Kanton : VD

Kataster No. 20

Siegfried-Atlas

Blatt : 431

Ortslage des

Einganges : 2000 m NW St. Georges

---

Höhe des Einganges : 1287 m

Höchster Punkt :

Tiefster Punkt :

Spiegelhöhle, Name des nächst-  
gelegenen offenen Wasserlau-  
fes :

Länge sämtlicher Strecken :

Stratigraphie, Gestein :

Pläne in (vergl. Lit.) :

1865 Browne

Hauptcharakter : Tropfstein-,  
Kristall-, Eis-, aktive  
Wasser-, trockene Wasser-  
höhle, Schacht, Abris,  
Prähistor.Fundstelle,  
Künstlich.

(nicht Zutreffendes durch-  
streichen)

Bisherige Bearbeitung :

Tourist., Morpholog., Hy-  
drograph., Genese, Geolog.,  
Metereolog., Botanik, Zoo-  
log., Palaeontolog., Prä-  
histor., Geschichte.

(Zutreffendes unterstreichen)

Erschliessungs-Daten :

---

Allgemeine Charakteristik und Bemerkungen :

---

Literatur : (Die Zitate beziehen sich auf die Literatur-Kartei)

1824 Levade, S. 392-393: Morphologie, Eisgewinnung. Temperaturen.

1822 Roger, S. 258-259: Morphologie.

1838-39 Meyer von Knonau 2, S. 281. Notiz.

1839 Keller, S. 7-8: Morphologie. Eisgewinnung.

1851 Siegfried, S. 147: Eisgewinnung.

1856 Lutz 1, S. 72: Notiz.

1865 Browne, S. 19-31: Aufriss, Abt. Eingang. Morphologie. Eis.

1900 Fournier & Magnin S. 40.

1904 Egli, S. 81: Namen.

Name : Glacière de Pré de St. Livres

Kanton : VD

Kataster No 21

Gemeinde :

Siegfried-Atlas

Besitzer :

Blatt : 431

Als Schauhöhle bewirtschaftet :  
ja, nein

Ortslage des

Einganges : 200 m N St. Livres

Zahl der Anlagen :

Bearbeiter des Katasterblattes :

---

Höhe des Einganges :

Höchster Punkt :

Tiefster Punkt :

Spiegelhöhle, Name des nächst-  
gelegenen offenen Wasserlau-  
fes :

Länge sämtlicher Strecken :

Stratigraphie, Gestein :

Pläne in (vergl. Lit.) :

1865 Browne

Hauptcharakter : Tropfstein-,

Kristall-, Eis-, aktive

Wasser-, trockene Wasser-

höhle, Schacht, Abris,

Prähistor.Fundstelle,

Künstlich.

(nicht Zutreffendes durch-  
streichen)

Bisherige Bearbeitung :

Tourist., Morpholog., Hy-

drograph., Genese, Geolog.,

Metereolog., Botanik, Zoo-

log., Palaeontolog., Prä-

histor., Geschichte.

(Zutreffendes unterstreichen)

Erschliessungs-Daten :

---

Allgemeine Charakteristik und Bemerkungen :

---

Literatur : (Die Zitate beziehen sich auf die Literatur-Kartei)

1824 Levade, S. 185: "Vom Grunde der Grotte ein starkes Brausen wie von  
einem unterirdischen Fluss".

1865 Browne, S. 32-45: "Lower Glacière", Abb. profilmässig, Aufriss, Lage,  
Morphologie; S. 46-59: "Upper Glacière", Abb. Aufriss, Morphologie.

1900 Fournier & Magnin S. 39.

1904 Egli, S. 82: Namen.



Name : Grotte de la Morisaz  
Gemeinde :  
Besitzer :  
Als Schauhöhle bewirtschaftet :  
ja, nein  
Zahl der Anlagen :  
Bearbeiter des Katasterblattes :

Kanton : VD                    Kataster No.23  
Siegfried-Atlas  
Blatt :        476  
Ortslage des  
Einganges : bei Ollon

---

Höhe des Einganges :  
Höchster Punkt :  
Tiefster Punkt :  
Spiegelhöhle, Name des nächst-  
gelegenen offenen Wasserlau-  
fes :  
Länge sämtlicher Strecken :  
Stratigraphie, Gestein :  
Pläne in (vergl. Lit.) :

Hauptcharakter : Tropfstein-,  
Kristall-, Eis-, aktive  
Wasser-, trockene Wasser-  
höhle, Schacht, Abris,  
Prähistor.Fundstelle,  
Künstlich.  
(nicht Zutreffendes durch-  
streichen)  
Bisherige Bearbeitung :  
Tourist., Morpholog., Hy-  
drograph., Genese, Geolog.,  
Metereolog., Botanik, Zoo-  
log., Palaeontolog., Prä-  
histor., Geschichte.  
(Zutreffendes unterstreichen)  
Erschliessungs-Daten :

---

Allgemeine Charakteristik und Bemerkungen :

---

Literatur : (Die Zitate beziehen sich auf die Literatur-Kartei)  
1904 Eglı, S. 82: Namen.

Name : Tanne aux Fées  
Gemeinde :  
Besitzer :  
Als Schauöhle bewirtschaftet :  
ja, nein  
Zahl der Anlagen :  
Bearbeiter des Katasterblattes :

Kanton : VD                    Kataster No. 24  
Siegfried-Atlas  
Blatt : 479  
Ortslage des  
Einganges : bei Villard sur Ollon

---

Höhe des Einganges :  
Höchster Punkt :  
Tiefster Punkt :  
Spiegelhöhle, Name des nächst-  
gelegenen offenen Wasserlau-  
fes :  
Länge sämtlicher Strecken :  
Stratigraphie, Gestein :  
Pläne in (vergl. Lit.) :

Hauptcharakter : Tropfstein-,  
Kristall-, Eis-, aktive  
Wasser-, trockene Wasser-  
höhle, Schacht, Abris,  
Prähistor.Fundstelle,  
Künstlich.  
(nicht Zutreffendes durch-  
streichen)  
Bisherige Bearbeitung :  
Tourist., Morpholog., Hy-  
drograph., Genese, Geolog.,  
Metereolog., Botanik, Zoo-  
log., Palaeontolog., Prä-  
histor., Geschichte.  
(Zutreffendes unterstreichen)  
Erschliessungs-Daten :

---

Allgemeine Charakteristik und Bemerkungen :

---

Literatur : (Die Zitate beziehen sich auf die Literatur-Kartei)  
1904 Egli, S. 80: Namen.



Name : Grotte aux Fées - Bex  
Gemeinde :  
Besitzer :  
Als Schauhöhle bewirtschaftet :  
ja, nein  
Zahl der Anlagen :  
Bearbeiter des Katasterblattes :

Kanton : VD                    Kataster No 25  
Siegfried-Atlas  
Blatt :                    479  
Ortslage des  
Einganges : Bex, Vallon Richard,  
1, 2 Std. O Les Plans de  
Frénières.

---

Höhe des Einganges : 1500 m.  
Höchster Punkt :  
Tiefster Punkt :  
Spiegelhöhle, Name des nächst-  
gelegenen offenen Wasserlau-  
fes :  
Länge sämtlicher Strecken :  
Stratigraphie, Gestein :  
Pläne in (vergl. Lit.) :

Hauptcharakter : Tropfstein-,  
Kristall-, Eis-, aktive  
Wasser-, trockene Wasser-  
höhle, Schacht, Abris,  
Prähistor. Fundstelle,  
Künstlich.  
(nicht Zutreffendes durch-  
streichen)  
Bisherige Bearbeitung :  
Tourist., Morpholog., Hy-  
drograph., Genese, Geolog.,  
Metereolog., Botanik, Zoo-  
log., Palaeontolog., Prä-  
histor., Geschichte.  
(Zutreffendes unterstreichen)  
Erschliessungs-Daten :

---

Allgemeine Charakteristik und Bemerkungen :

---

Literatur : (Die Zitate beziehen sich auf die Literatur-Kartei)  
1902-10 Geogr. Lexikon 2, S. 463: Lage. "Bildet eine Art Kamin mit 2  
Öffnungen, an dessen Boden ein von einem Wasserfall  
gespiesenes Wasserbecken liegt. Diesem entfließt ein  
bald sich wieder verlierender Bach".

Name : Tann de Corjon  
Gemeinde :  
Besitzer :  
Als Schauhöhle bewirtschaftet :  
ja, nein  
Zahl der Anlagen :  
Bearbeiter des Katasterblattes :

Kanton : VD  
Siegfried-Atlas  
Blatt : 468  
Ortslage des  
Einganges : bei Rossinière,  
oberhalb Allière  
Kataster No. 26

---

Höhe des Einganges :  
Höchster Punkt :  
Tiefster Punkt :  
Spiegelhöhle, Name des nächst-  
gelegenen offenen Wasserlau-  
fes :  
Länge sämtlicher Strecken :  
Stratigraphie, Gestein :  
Pläne in (vergl. Lit.) :

Hauptcharakter : Tropfstein-,  
Kristall-, Eis-, aktive  
Wasser-, trockene Wasser-  
höhle, Schacht, Abris,  
Prähistor. Fundstelle,  
Künstlich.  
(nicht Zutreffendes durch-  
streichen)  
Bisherige Bearbeitung :  
Tourist., Morpholog., Hy-  
drograph., Genese, Geolog.,  
Meteoreolog., Botanik, Zoo-  
log., Palaeontolog., Prä-  
histor., Geschichte.  
(Zutreffendes unterstreichen)  
Erschliessungs-Daten :

---

Allgemeine Charakteristik und Bemerkungen :

- 
- Literatur : (Die Zitate beziehen sich auf die Literatur-Kartei)
- 1824 Levade, S. 91: Genese. Bergmilch. Diskussion über Herkunft des Wortes Mondmilch.
- 1838-39 Meyer von Knonau 2, S. 267: "sehenswerte Höhlen, unter denen vorzüglich vier zu bemerken sind, davon die grösste 500 Fuss lang sein mag. Sie sind feucht, gewunden, und enthalten viel Mondmilch."
- 1835-46 Gemälde Schweiz 19,2,2, S. 48: (nach Meyer von Knonau).
- 1856 Lutz 1, S. 190: morpholog. Notiz .
- 1904 Egli, S. 79: Namen.
- 1902-10 Geogr. Lexikon 1, S. 539: morpholog. Notiz. mehrere Höhlen.

Name : Chaudanne  
Gemeinde :  
Besitzer :  
Als Schauhöhle bewirtschaftet :  
ja, nein  
Zahl der Anlagen :  
Bearbeiter des Katasterblattes :

Kanton : VD                    Kataster No. 27  
Siegfried-Atlas  
Blatt : 460  
Ortslage des  
Einganges : bei Rossinière

---

Höhe des Einganges : 888 m  
Höchster Punkt :  
Tiefster Punkt :  
Spiegelhöhle, Name des nächst-  
gelegenen offenen Wasserlau-  
fes :  
Länge sämtlicher Strecken :  
Stratigraphie, Gestein :  
Pläne in (vergl. Lit.) :

Hauptcharakter : Tropfstein-,  
Kristall-, Eis-, aktive  
Wasser-, trockene Wasser-  
höhle, Schacht, Abris,  
Prähistor. Fundstelle,  
Künstlich.  
(nicht Zutreffendes durch-  
streichen)  
Bisherige Bearbeitung :  
Tourist., Morpholog., Hy-  
drograph., Genese, Geolog.,  
Metereolog., Botanik, Zoo-  
log., Palaeontolog., Prä-  
histor., Geschichte.  
(Zutreffendes unterstreichen)  
Erschliessungs-Daten :

---

Allgemeine Charakteristik und Bemerkungen :

---

Literatur : (Die Zitate beziehen sich auf die Literatur-Kartei)

- 1824 Levade, S. 71: Lage.  
1856 Lutz 1, S. 172: Lage.  
1904 Egli, S. 79: Namen.  
1902-10 Geogr. Lexikon 1, S. 464: "Schlucht und starke Quelle".

Name : Grotte de l'Avenaire  
Gemeinde :  
Besitzer :  
Als Schauhöhle bewirtschaftet :  
ja, nein  
Zahl der Anlagen :  
Bearbeiter des Katasterblattes :

Kanton : VD                      Kataster No. 28  
Siegfried-Atlas  
Blatt : 465  
Ortslage des  
Einganges : Tour d'AI  
Weg Tour d'AI - Tinière

---

Höhe des Einganges :  
Höchster Punkt :  
Tiefster Punkt :  
Spiegelhöhle, Name des nächst-  
gelegenen offenen Wasserlau-  
fes :  
Länge sämtlicher Strecken :  
Stratigraphie, Gestein :  
Pläne in (vergl. Lit.) :

Hauptcharakter : Tropfstein-,  
Kristall-, Eis-, aktive  
Wasser-, trockene Wasser-  
höhle, Schacht, Abris,  
Prähistor.Fundstelle,  
Künstlich.  
(nicht Zutreffendes durch-  
streichen)  
Bisherige Bearbeitung :  
Tourist., Morpholog., Hy-  
drograph., Genese, Geolog.,  
Metereolog., Botanik, Zoo-  
log., Palaeontolog., Prä-  
histor., Geschichte.  
(Zutreffendes unterstreichen)  
Erschliessungs-Daten :

---

Allgemeine Charakteristik und Bemerkungen :

---

Literatur : (Die Zitate beziehen sich auf die Literatur-Kartei)

1835-46 Gemälde Schweiz 19, 1, S. 119: Lage.  
1904 Egli, S. 78: Namen.

Name : Cave à Barbareau  
Gemeinde :  
Besitzer :  
Als Schauhöhle bewirtschaftet :  
ja, nein  
Zahl der Anlagen :  
Bearbeiter des Katasterblattes :

Kanton : VD                    Kataster No. 29  
Siegfried-Atlas  
Blatt : 283  
Ortslage des  
Einganges : zu Grotten von Baulmes

---

Höhe des Einganges :  
Höchster Punkt :  
Tiefster Punkt :  
Spiegelhöhle, Name des nächst-  
gelegenen offenen Wasserlau-  
fes :  
Länge sämtlicher Strecken :  
Stratigraphie, Gestein :  
Pläne in (vergl. Lit.) :

Hauptcharakter : Tropfstein-,  
Kristall-, Eis-, aktive  
Wasser-, trockene Wasser-  
höhle, Schacht, Abris,  
Prähistor. Fundstelle.  
Künstlich.  
(nicht Zutreffendes durch-  
streichen)  
Bisherige Bearbeitung :  
Tourist., Morpholog., Hy-  
drograph., Genese, Geolog.,  
Metereolog., Botanik, Zoo-  
log., Palaeontolog., Prä-  
histor., Geschichte.  
(Zutreffendes unterstreichen)  
Erschliessungs-Daten :

---

Allgemeine Charakteristik und Bemerkungen :

---

Literatur : (Die Zitate beziehen sich auf die Literatur-Kartei)  
1925 Ebert 2, S. 338: prähist. Notiz.

Name : Tanna à l'Aura od. Tanna à l'Oure

Kanton : VD  
Siegfried-Atlas

Kataster No. 30

Gemeinde :

Besitzer :

Als Schauhöhle bewirtschaftet :

ja, nein

Zahl der Anlagen :

Bearbeiter des Katasterblattes :

Blatt : 465

Ortslage des

Einganges : Roche de Naye 10 Min.  
unterhalb Sennhütte.

---

Höhe des Einganges :

Höchster Punkt :

Tiefster Punkt : - 68 m

Spiegelhöhle, Name des nächst-  
gelegenen offenen Wasserlau-  
fes :

Länge sämtlicher Strecken :

Stratigraphie, Gestein :

Pläne in (vergl. Lit.) :

Hauptcharakter : Tropfstein-,  
Kristall-, Eis-, aktive  
Wasser-, trockene Wasser-  
höhle, Schacht, Abris,  
Prähistor.Fundstelle,  
Künstlich.

(nicht Zutreffendes durch-  
streichen)

Bisherige Bearbeitung :

Tourist., Morpholog., Hy-  
drograph., Genese, Geolog.,  
Metereolog., Botanik, Zoo-  
log., Palaeontolog., Prä-  
histor., Geschichte.

(Zutreffendes unterstreichen)

Erschliessungs-Daten :

---

Allgemeine Charakteristik und Bemerkungen :

---

Literatur : (Die Zitate beziehen sich auf die Literatur-Kartei)

1824 Levade, S. 216: "Abime". Wetterführung.

1835-36 Gemälde Schweiz 19, 1, S. 120: Lage, Windhöhle.

1896 Dutoit & Blanc, S. XXXI: 68 m Schacht, 25 m unter Eingang Schneekagel.

Name : Caverne de Naye  
Gemeinde :  
Besitzer :  
Als Schauöhle bewirtschaftet :  
ja, nein  
Zahl der Anlagen :  
Bearbeiter des Katasterblattes :

Kanton : VD                    Kataster No. 31  
Siegfried-Atlas  
Blatt :                    465  
Ortslage des  
Einganges : N-Wand Grande Chaux de  
Naye, 10 m vom Col du Bonaudon

---

Höhe des Einganges :  
Höchster Punkt :  
Tiefster Punkt :  
Spiegelhöhle, Name des nächst-  
gelegenen offenen Wasserlau-  
fes :  
Länge sämtlicher Strecken :  
Stratigraphie, Gestein :  
Pläne in (vergl. Lit.) :

Hauptcharakter : Tropfstein-,  
Kristall-, Eis-, aktive  
Wasser-, trockene Wasser-  
höhle, Schacht, Abris,  
Prähistor.Fundstelle,  
Künstlich.  
(nicht Zutreffendes durch-  
streichen)  
Bisherige Bearbeitung :  
Tourist., Morpholog., Hy-  
drograph., Genese, Geolog.,  
Metereolog., Botanik, Zoo-  
log., Palaeontolog., Prä-  
histor., Geschichte.  
(Zutreffendes unterstreichen)  
Erschliessungs-Daten :

---

Allgemeine Charakteristik und Bemerkungen :

---

Literatur : (Die Zitate beziehen sich auf die Literatur-Kartei)  
1902-10 Geogr. Lexikon 3, S. 520 : "Im Salle du Glacier ein wirklicher  
kleiner Gletscher mit schön entwickelter Endmorane".

Name : Tanna aux Chues od. Eulenhöhle

Kanton : VD

Kataster No. 32

Gemeinde :

Siegfried-Atlas

Besitzer :

Blatt : 465

Als Schauhöhle bewirtschaftet :  
ja, nein

Ortslage des

Einganges : zwischen Naye und Bonaud

Zahl der Anlagen :

Bearbeiter des Katasterblattes :

---

Höhe des Einganges :

Höchster Punkt :

Tiefster Punkt :

Spiegelhöhle, Name des nächst-  
gelegenen offenen Wasserlau-  
fes :

Länge sämtlicher Strecken :

Stratigraphie, Gestein :

Pläne in (vergl. Lit.) :

Hauptcharakter : Tropfstein-,

Kristall-, Eis-, aktive

Wasser-, trockene Wasser-

höhle, Schacht, Abris,

Prähistor.Fundstelle,

Künstlich.

(nicht Zutreffendes durch-  
streichen)

Bisherige Bearbeitung :

Tourist., Morpholog., Hy-

drograph., Genese, Geolog.,

Metereolog., Botanik, Zoo-

log., Palaeontolog., Prä-

histor., Geschichte.

(Zutreffendes unterstreichen)

Erschliessungs-Daten :

---

Allgemeine Charakteristik und Bemerkungen :

---

Literatur : (Die Zitate beziehen sich auf die Literatur-Kartei)

1835-46 Gemälde Schweiz 19, 1, S. 120: Namen.



Name : Grotte du Scé  
Gemeinde :  
Besitzer :  
Als Schauhöhle bewirtschaftet :  
ja, nein  
Zahl der Anlagen :  
Bearbeiter des Katasterblattes :

Kanton : VD                    Kataster No. 33  
Siegfried-Atlas  
Blatt : 467  
Ortslage des  
Einganges : O Villeneuve P. 439

---

Höhe des Einganges : 430 m  
Höchster Punkt :  
Tiefster Punkt :  
Spiegelhöhle, Name des nächst-  
gelegenen offenen Wasserlau-  
fes :  
Länge sämtlicher Strecken :  
Stratigraphie, Gestein : **Nagelfluh**  
Pläne in (vergl. Lit.) :

Hauptcharakter : Tropfstein-,  
Kristall-, Eis-, aktive  
Wasser-, trockene Wasser-  
höhle, Schacht, Abris,  
Prähistor.Fundstelle,  
Künstlich.  
(nicht Zutreffendes durch-  
streichen)  
Bisherige Bearbeitung :  
Tourist., Morpholog., Hy-  
drograph., Genese, Geolog.,  
Metereolog., Botanik, Zoo-  
log., Palaeontolog., Prä-  
histor., Geschichte.  
(Zutreffendes unterstreichen)  
Erschliessungs-Daten :

---

Allgemeine Charakteristik und Bemerkungen :

---

Literatur : (Die Zitate beziehen sich auf die Literatur-Kartei)  
1870 Saussure : Morphologie, Abri 15-20 Fuss breit, Grabungsbericht.  
Paläontologie, Fossil-Liste. Prähistorie.  
1904 Egli, S. 83: Namen.  
1916 Jeannet : Prähistorie.  
1917 Ober.schweiz.Ges.Urgesch. 2, S. 42: prähist. Notiz.  
1933 Beck, S. 392: prähist. Notiz

Name : Höhle, Mont Tendre  
Gemeinde :  
Besitzer :  
Als Schauhöhle bewirtschaftet :  
ja, nein  
Zahl der Anlagen :  
Bearbeiter des Katasterblattes :

Kanton : VD                      Kataster No. 34  
Siegfried-Atlas  
Blatt : 299  
Ortslage des  
Einganges : 800 m SW P. 1683

---

Höhe des Einganges : 1670 m  
Höchster Punkt :  
Tiefster Punkt :  
Spiegelhöhle, Name des nächst-  
gelegenen offenen Wasserlau-  
fes :  
Länge sämtlicher Strecken :  
Stratigraphie, Gestein :  
Pläne in (vergl. Lit.) :

Hauptcharakter : Tropfstein-,  
Kristall-, Eis-, aktive  
Wasser-, trockene Wasser-  
höhle, Schacht, Abris,  
Prähistor. Fundstelle,  
Künstlich.  
(nicht Zutreffendes durch-  
streichen)  
Bisherige Bearbeitung :  
Tourist., Morpholog., Hy-  
drograph., Genese, Geolog.,  
Metereolog., Botanik, Zoo-  
log., Palaeontolog., Prä-  
histor., Geschichte.  
(Zutreffendes unterstreichen)  
Erschliessungs-Daten :

---

Allgemeine Charakteristik und Bemerkungen :

---

Literatur : (Die Zitate beziehen sich auf die Literatur-Kartei)  
1824 Levade, S. 203: morpholog. Notiz, Grosse Öffnung, abgeworfene Steine  
fallen nach langer Zeit in Wasser".  
1904 Egli, S. 82: Namen.

Name : Petit Baume  
Gemeinde :  
Besitzer :  
Als Schauhöhle bewirtschaftet :  
ja, nein  
Zahl der Anlagen :  
Bearbeiter des Katasterblattes :

Kanton : VD                      Kataster No. 35  
Siegfried-Atlas  
Blatt : 299  
Ortslage des  
Einganges : Mondésé, Mt. Tendre  
2500 m S So

---

Höhe des Einganges : 1420 m  
Höchster Punkt :  
Tiefster Punkt :  
Spiegelhöhle, Name des nächst-  
gelegenen offenen Wasserlau-  
fes :  
Länge sämtlicher Strecken :  
Stratigraphie, Gestein :  
Pläne in (vergl. Lit.) :

Hauptcharakter : Tropfstein-,  
Kristall-, Eis-, aktive  
Wasser-, trockene Wasser-  
höhle, Schacht, Abris,  
Prähistor. Fundstelle,  
Künstlich.  
(nicht Zutreffendes durch-  
streichen)  
Bisherige Bearbeitung :  
Tourist., Morpholog., Hy-  
drograph., Genese, Geolog.,  
Metereolog., Botanik, Zoo-  
log., Palaeontolog., Prä-  
histor., Geschichte.  
(Zutreffendes unterstreichen)  
Erschliessungs-Daten :

---

Allgemeine Charakteristik und Bemerkungen :

---

Literatur : (Die Zitate beziehen sich auf die Literatur-Kartei)

Name : Baume de Mondisé  
Gemeinde :  
Besitzer :  
Als Schauhöhle bewirtschaftet :  
ja, nein  
Zahl der Anlagen :  
Bearbeiter des Katasterblattes :

Kanton : VD                    Kataster No.    36  
Siegfried-Atlas  
Blatt :                    299  
Ortslage des  
Einganges :                2500 m SSO Mt. Tendre

---

Höhe des Einganges : 1400 m  
Höchster Punkt :  
Tiefster Punkt :  
Spiegelhöhle, Name des nächst-  
gelegenen offenen Wasserlau-  
fes :  
Länge sämtlicher Strecken :  
Stratigraphie, Gestein :  
Pläne in (vergl. Lit.) :

Hauptcharakter : Tropfstein-,  
Kristall-, Eis-, aktive  
Wasser-, trockene Wasser-  
höhle, Schacht, Abris,  
Prähistor.Fundstelle,  
Künstlich.  
(nicht Zutreffendes durch-  
streichen)  
Bisherige Bearbeitung :  
Tourist., Morpholog., Hy-  
drograph., Genese, Geolog.,  
Metereolog., Botanik, Zoo-  
log., Palaeontolog., Prä-  
histor., Geschichte.  
(Zutreffendes unterstreichen)  
Erschliessungs-Daten :

---

Allgemeine Charakteristik und Bemerkungen :

---

Literatur : (Die Zitate beziehen sich auf die Literatur-Kartei)

Name : Baume de l'Abime  
Gemeinde :  
Besitzer :  
Als Schauhöhle bewirtschaftet :  
ja, nein  
Zahl der Anlagen :  
Bearbeiter des Katasterblattes :

Kanton : VD      Kataster No. 37  
Siegfried-Atlas  
Blatt : 430  
Ortslage des  
Einganges : bei le Chenit, auf  
Le Chalet à Roc

---

Höhe des Einganges :  
Höchster Punkt :  
Tiefster Punkt :  
Spiegelhöhle, Name des nächst-  
gelegenen offenen Wasserlau-  
fes :  
Länge sämtlicher Strecken :  
Stratigraphie, Gestein :  
Pläne in (vergl. Lit.) :

Hauptcharakter : Tropfstein-,  
Kristall-, Eis-, aktive  
Wasser-, trockene Wasser-  
höhle, Schacht, Abris,  
Prähistor. Fundstelle,  
Künstlich.  
(nicht Zutreffendes durch-  
streichen)  
Bisherige Bearbeitung :  
Tourist., Morpholog., Hy-  
drograph., Genese, Geolog.,  
Metereolog., Botanik, Zoo-  
log., Palaeontolog., Prä-  
histor., Geschichte.  
(Zutreffendes unterstreichen)  
Erschliessungs-Daten :

---

Allgemeine Charakteristik und Bemerkungen :

---

Literatur : (Die Zitate beziehen sich auf die Literatur-Kartei)

- 1822 Roger, S. 260-263: Lage. Tiefenmessung durch Schall.  
1851 Siegfried, S. 146: "unergründliche Tiefe".  
1856 Lutz I, S. 72: Lage. "Schacht, über 700 Fuss tief, am Grunde weite Höhle?".

Name : **Baume des Loges**

Gemeinde :

Besitzer :

Als Schauhöhle bewirtschaftet :  
ja, nein

Zahl der Anlagen :

Bearbeiter des Katasterblattes :

Kanton : **VD**

Kataster No. **38**

Siegfried-Atlas

Blatt : **430**

Ortslage des

Einganges : **bei der Sennhütte, 1 Std.  
oberhalb Bois d'Amont**

---

Höhe des Einganges :

Höchster Punkt :

Tiefster Punkt :

Spiegelhöhle, Name des nächst-  
gelegenen offenen Wasserlau-  
fes :

Länge sämtlicher Strecken :

Stratigraphie, Gestein :

Pläne in (vergl. Lit.) :

Hauptcharakter : Tropfstein-,  
Kristall-, Eis-, aktive  
Wasser-, trockene Wasser-  
höhle, Schacht, Abris,  
Prähistor. Fundstelle,  
Künstlich.

(nicht Zutreffendes durch-  
streichen)

Bisherige Bearbeitung :

Tourist., Morpholog., Hy-  
drograph., Genese, Geolog.,  
Metereolog., Botanik, Zoo-  
log., Palaeontolog., Prä-  
histor., Geschichte.

(Zutreffendes unterstreichen)

Erschliessungs-Daten :

---

Allgemeine Charakteristik und Bemerkungen :

---

Literatur : (Die Zitate beziehen sich auf die Literatur-Kartei)

1822 Roger, S. 259: Morphologie, Gang und Schacht, "mehrere 100 Fuss tief".

1851 Siegfried, S. 146: "die sich wagerecht in den Berg öffnet".

1856 Lutz 2, S. 72: "Öffnet sich horizontal und erscheint wie ein Brunnen ... mehrere  
100 Fuss tief".

Name : Puits de Marchiny  
Gemeinde :  
Besitzer :  
Als Schauhöhle bewirtschaftet :  
ja, nein  
Zahl der Anlagen :  
Bearbeiter des Katasterblattes :

Kanton : VD      Kataster No. 39  
Siegfried-Atlas  
Blatt : 433  
Ortslage des  
Einganges : auf Mont Grevet

Höhe des Einganges :  
Höchster Punkt :  
Tiefster Punkt :  
Spiegelhöhle, Name des nächst-  
gelegenen offenen Wasserlau-  
fes :  
Länge sämtlicher Strecken :  
Stratigraphie, Gestein :  
Pläne in (vergl. Lit.) :

Hauptcharakter : Tropfstein-,  
Kristall-, Eis-, aktive  
Wasser-, trockene Wasser-  
höhle, Schacht, Abris,  
Prähistor. Fundstelle,  
Künstlich.  
(nicht Zutreffendes durch-  
streichen)  
Bisherige Bearbeitung :  
Tourist., Morpholog., Hy-  
drograph., Genese, Geolog.,  
Metereolog., Botanik, Zoo-  
log., Palaeontolog., Prä-  
histor., Geschichte.  
(Zutreffendes unterstreichen)  
Erschliessungs-Daten :

Allgemeine Charakteristik und Bemerkungen :

Literatur : (Die Zitate beziehen sich auf die Literatur-Kartei)

- 1898 Royer, S. 387: Morphologie, Eingang = Spalte, 1,5 m lang, 0,3 m breit.  
Schacht; bis 12 m Tiefe vorgedrungen, wirkliche Tiefe nicht  
festgestellt.  
1904 Egli, S. 82: Namen.

Name : Creux du Mont Grevet  
Gemeinde :  
Besitzer :  
Als Schauhöhle bewirtschaftet :  
ja, nein  
Zahl der Anlagen :  
Bearbeiter des Katasterblattes :

Kanton : VD      Kataster No. 40  
Siegfried-Atlas  
Blatt : 441  
Ortslage des  
Einganges : im Mittelpunkt des  
Plateaux Mont Grevet bei St.  
Cergues

---

Höhe des Einganges :  
Höchster Punkt :  
Tiefster Punkt : - 20 m  
Spiegelhöhle, Name des nächst-  
gelegenen offenen Wasserlau-  
fes :  
Länge sämtlicher Strecken :  
Stratigraphie, Gestein :  
Pläne in (vergl. Lit.) :

Hauptcharakter : Tropfstein-,  
Kristall-, Eis-, aktive  
Wasser-, trockene Wasser-  
höhle, Schacht, Abris,  
Prähistor. Fundstelle,  
Künstlich.  
(nicht Zutreffendes durch-  
streichen)  
Bisherige Bearbeitung :  
Tourist., Morpholog., Hy-  
drograph., Genese, Geolog.,  
Metereolog., Botanik, Zoo-  
log., Palaeontolog., Prä-  
histor., Geschichte.  
(Zutreffendes unterstreichen)  
Erschliessungs-Daten :

---

Allgemeine Charakteristik und Bemerkungen :

---

Literatur : (Die Zitate beziehen sich auf die Literatur-Kartei)

- 1844 M.: Tiefer Schacht. Touristik.  
1851 Siegfried, S. 147: "Man vermutet in der Höhle Wasserflache".  
1898 Royer, S. 386: "Naturschacht, 20 m tief, oval 2-3 m; führt in 12 m  
lange Kammer, 6 m breit, 10 m hoch".  
1904 Egli, S. 81: Namen.



Name : **Creux du Vivier**  
Gemeinde :  
Besitzer :  
Als Schauhöhle bewirtschaftet :  
ja, nein  
Zahl der Anlagen :  
Bearbeiter des Katasterblattes :

Kanton : **VD**                      Kataster No. **41**  
Siegfried-Atlas  
Blatt : **441**  
Ortslage des  
Einganges : **am Fuss des Dôles**

---

Höhe des Einganges :  
Höchster Punkt :  
Tiefster Punkt :  
Spiegelhöhle, Name des nächst-  
gelegenen offenen Wasserlau-  
fes :  
Länge sämtlicher Strecken :  
Stratigraphie, Gestein :  
Pläne in (vergl. Lit.) :

Hauptcharakter : Tropfstein-,  
Kristall-, Eis-, aktive  
Wasser-, trockene Wasser-  
höhle, Schacht, Abris,  
Prähistor. Fundstelle,  
Künstlich.  
(nicht Zutreffendes durch-  
streichen)  
Bisherige Bearbeitung :  
Tourist., Morpholog., Hy-  
drograph., Genese, Geolog.,  
Metereolog., Botanik, Zoo-  
log., Palaeontolog., Prä-  
histor., Geschichte.  
(Zutreffendes unterstreichen)  
Erschliessungs-Daten :

---

Allgemeine Charakteristik und Bemerkungen :

---

Literatur : (Die Zitate beziehen sich auf die Literatur-Kartei)  
**1851 Siegfried, S. 147: "unterirdischer Teich".**

Name : **Grotte, Tunnel Mt. d'Or**  
Gemeinde :  
Besitzer :  
Als Schauhöhle bewirtschaftet :  
ja, nein  
Zahl der Anlagen :  
Bearbeiter des Katasterblattes :

Kanton : **VD**      Kataster No. **42**  
Siegfried-Atlas  
Blatt : **291**  
Ortslage des  
Einganges :

---

Höhe des Einganges :  
Höchster Punkt :  
Tiefster Punkt :  
Spiegelhöhle, Name des nächst-  
gelegenen offenen Wasserlau-  
fes :  
Länge sämtlicher Strecken :  
Stratigraphie, Gestein :  
Pläne in (vergl. Lit.) :  
**1915 Collot, Kilian & Zurcher**

Hauptcharakter : Tropfstein-,  
Kristall-, Eis-, aktive  
Wasser-, trockene Wasser-  
höhle, Schacht, Abris,  
Prähistor.Fundstelle,  
Künstlich.  
(nicht Zutreffendes durch-  
streichen)  
Bisherige Bearbeitung :  
Tourist., Morpholog., Hy-  
drograph., Genese, Geolog.,  
Metereolog., Botanik, Zoo-  
log., Palaeontolog., Prä-  
histor., Geschichte.  
(Zutreffendes unterstreichen)  
Erschliessungs-Daten :

---

Allgemeine Charakteristik und Bemerkungen :

---

Literatur : (Die Zitate beziehen sich auf die Literatur-Kartei)  
**1915 Collot, Kilian & Zurcher : Grundriss, Aufriss, Morphologie, Geologie,  
Hydrologie,**

Name : Puits Pré d'Aubonne  
Gemeinde :  
Besitzer :  
Als Schauhöhle bewirtschaftet :  
ja, nein  
Zahl der Anlagen :  
Bearbeiter des Katasterblattes :

Kanton : VD                    Kataster No. 43  
Siegfried-Atlas  
Blatt :                    431  
Ortslage des  
Einganges : oberhalb Marchairuz

---

Höhe des Einganges :  
Höchster Punkt :  
Tiefster Punkt :  
Spiegelhöhle, Name des nächst-  
gelegenen offenen Wasserlau-  
fes :  
Länge sämtlicher Strecken :  
Stratigraphie, Gestein :  
Pläne in (vergl. Lit.) :

Hauptcharakter : Tropfstein-,  
Kristall-, Eis-, aktive  
Wasser-, trockene Wasser-  
höhle, Schacht, Abris,  
Prähistor.Fundstelle,  
Künstlich.  
(nicht Zutreffendes durch-  
streichen)  
Bisherige Bearbeitung :  
Tourist., Morpholog., Hy-  
drograph., Genese, Geolog.,  
Metereolog., Botanik, Zoo-  
log., Palaeontolog., Prä-  
histor., Geschichte.  
(Zutreffendes unterstreichen)  
Erschliessungs-Daten :

---

Allgemeine Charakteristik und Bemerkungen :

---

Literatur : (Die Zitate beziehen sich auf die Literatur-Kartei)

1898 Royer, S. 388: "7 m tiefe, senkrechte Spalte, kleine Kammer mit Seitengang".

Name : **Perte de Grans**  
Gemeinde :  
Besitzer :  
Als Schauhöhle bewirtschaftet :  
ja, nein  
Zahl der Anlagen :  
Bearbeiter des Katasterblattes :

Kanton : **VD**      Kataster No. **44**  
Siegfried-Atlas  
Blatt : **465**  
Ortslage des  
Einganges : **Roche de Naye**

---

Höhe des Einganges :  
Höchster Punkt :  
Tiefster Punkt :  
Spiegelhöhle, Name des nächst-  
gelegenen offenen Wasserlau-  
fes :  
Länge sämtlicher Strecken :  
Stratigraphie, Gestein :  
Pläne in (vergl. Lit.) :

Hauptcharakter : Tropfstein-,  
Kristall-, Eis-, aktive  
Wasser-, trockene Wasser-  
höhle, Schacht, Abris,  
Prähistor. Fundstelle,  
Künstlich.  
(nicht Zutreffendes durch-  
streichen)  
Bisherige Bearbeitung :  
Tourist., Morpholog., Hy-  
drograph., Genese, Geolog.,  
Metereolog., Botanik, Zoo-  
log., Palaeontolog., Prä-  
histor., Geschichte.  
(Zutreffendes unterstreichen)  
Erschliessungs-Daten :

---

Allgemeine Charakteristik und Bemerkungen :

---

Literatur : (Die Zitate beziehen sich auf die Literatur-Kartei)  
1896 Dutoit & Blanc, S. XXXI : "im Winter voll Schnee".

Name : Tanne des mineurs

Kanton : VD

Kataster No. 45

Gemeinde :

Siegfried-Atlas

Besitzer :

Blatt : 465

Als Schauhöhle bewirtschaftet :

Ortslage des

ja, nein

Einganges : Roche de Naye

Zahl der Anlagen :

Bearbeiter des Katasterblattes :

---

Höhe des Einganges :

Höchster Punkt :

Tiefster Punkt :

Spiegelhöhle, Name des nächst-  
gelegenen offenen Wasserlaufes :

Länge sämtlicher Strecken :

Stratigraphie, Gestein :

Pläne in (vergl. Lit.) :

Hauptcharakter : Tropfstein-,  
Kristall-, Eis-, aktive  
Wasser-, trockene Wasser-  
höhle, Schacht, Abris,  
Prähistor. Fundstelle,  
Künstlich.

(nicht Zutreffendes durch-  
streichen)

Bisherige Bearbeitung :

Tourist., Morpholog., Hy-  
drograph., Genese, Geolog.,  
Metereolog., Botanik, Zoo-  
log., Palaeontolog., Prä-  
histor., Geschichte.

(Zutreffendes unterstreichen)

Erschliessungs-Daten :

---

Allgemeine Charakteristik und Bemerkungen :

---

Literatur : (Die Zitate beziehen sich auf die Literatur-Kartei)

1896 Dutoit & Blanc, S. XXXI: "grosser Saal mit Eis".

Name : Sequepliau  
Gemeinde :  
Besitzer :  
Als Schauhöhle bewirtschaftet :  
ja, nein  
Zahl der Anlagen :  
Bearbeiter des Katasterblattes :

Kanton : VD                    Kataster No. 46  
Siegfried-Atlas  
Blatt :                    456  
Ortslage des  
Einganges :            bei Charmex, auf dem  
Berg Thomay, oberhalb Bren.

---

Höhe des Einganges :  
Höchster Punkt :  
Tiefster Punkt :  
Spiegelhöhle, Name des nächst-  
gelegenen offenen Wasserlau-  
fes :  
Länge sämtlicher Strecken :  
Stratigraphie, Gestein :  
Pläne in (vergl. Lit.) :

Hauptcharakter : Tropfstein-,  
Kristall-, Eis-, aktive  
Wasser-, trockene Wasser-  
höhle, Schacht, Abris,  
Prähistor. Fundstelle,  
Künstlich.  
(nicht Zutreffendes durch-  
streichen)  
Bisherige Bearbeitung :  
Tourist., Morpholog., Hy-  
drograph., Genese, Geolog.,  
Metereolog., Botanik, Zoo-  
log., Palaeontolog., Prä-  
histor., Geschichte.  
(Zutreffendes unterstreichen)  
Erschliessungs-Daten :

---

Allgemeine Charakteristik und Bemerkungen :

---

Literatur : (Die Zitate beziehen sich auf die Literatur-Kartei)  
1810 Ebel 4, S. 429: "Tropfsteinhöhle".  
1856 Lutz 2, S. 330: Lage.  
1870 Saussure, S. 107: Namen.  
1904 Egli, S. 83: Namen.

Name : Grotte des Dentaux  
Gemeinde :  
Besitzer :  
Als Schauhöhle bewirtschaftet :  
    ja, nein  
Zahl der Anlagen :  
Bearbeiter des Katasterblattes :

Kanton : VD      Kataster No. 47  
Siegfried-Atlas  
Blatt : 465  
Ortslage des  
Einganges : Roche de Naye

---

Höhe des Einganges :  
Höchster Punkt :  
Tiefster Punkt :  
Spiegelhöhle, Name des nächst-  
    gelegenen offenen Wasserlau-  
    fes :  
Länge sämtlicher Strecken : 100 m  
Stratigraphie, Gestein :  
Pläne in (vergl. Lit.) :

Hauptcharakter : Tropfstein-,  
    Kristall-, Eis-, aktive  
    Wasser-, trockene Wasser-  
    höhle, Schacht, Abris,  
    Prähistor. Fundstelle,  
    Künstlich.  
(nicht Zutreffendes durch-  
    streichen)  
Bisherige Bearbeitung :  
    Tourist., Morpholog., Hy-  
    drograph., Genese, Geolog.,  
    Metereolog., Botanik, Zoo-  
    log., Palaeontolog., Prä-  
    histor., Geschichte.  
(Zutreffendes unterstreichen)  
Erschliessungs-Daten :

---

Allgemeine Charakteristik und Bemerkungen :

---

Literatur : (Die Zitate beziehen sich auf die Literatur-Kartei)  
1921 Jber. schweiz. Ges. Urgesch. 12, S. 45: Notiz. Ursus spelaeus.  
1922 " " " " 13, S. 25-26: Morphologie, 100 m lang  
    5-8 m breit. Prähistorie.





GENEVE

1. Grotte de Veyrier - 453



Name : Grotte Veyrier  
Gemeinde :  
Besitzer :  
Als Schauhöhle bewirtschaftet :  
ja, nein  
Zahl der Anlagen :  
Bearbeiter des Katasterblattes :

Kanton : GE                      Kataster No. 1  
Siegfried-Atlas  
Blatt : 453  
Ortslage des  
Einganges : an der Grenze schon auf  
französischem Boden.

---

Höhe des Einganges :  
Höchster Punkt :  
Tiefster Punkt :  
Spiegelhöhle, Name des nächst-  
gelegenen offenen Wasserlau-  
fes :  
Länge sämtlicher Strecken : 8 m  
Stratigraphie, Gestein :  
Pläne in (vergl. Lit.) :

Hauptcharakter : Tropfstein-,  
Kristall-, Eis-, aktive  
Wasser-, trockene Wasser-  
höhle, Schacht, Abris,  
Prähistor.Fundstelle,  
Künstlich.  
(nicht Zutreffendes durch-  
streichen)  
Bisherige Bearbeitung :  
Tourist., Morpholog., Hy-  
drograph., Genese, Geolog.,  
Metereolog., Botanik, Zoo-  
log., Palaeontolog., Prä-  
histor., Geschichte.  
(Zutreffendes unterstreichen)  
Erschliessungs-Daten :

---

Allgemeine Charakteristik und Bemerkungen :  
Die Höhle liegt auf französischem Boden, ist aber von Genfer Forschern bearbeitet.

---

Literatur : (Die Zitate beziehen sich auf die Literatur-Kartei)

1869 Thiely, S. 357: Prähistorie. 8 m lang, 5 m breit, 2 m hoch. .  
1870 Saussure, S. 105-106: Prähistorie.  
1912 Reber, im Genevois, Genf 1912: Prähistorie.  
1913 Jber.schweiz.Ges.Urgesch. 4, S. 79-85: Prähistorie.  
1916-18 Cartier: Lage. Prähistorie.  
1926 Zschokke, S. 1: Namen.



#### 4. Literatur-Kartei



### Verschiedenes.

Aufsätze allgemein höhlenkundlichen Inhaltes, allgemeine Angaben über Höhlen usw.

1920-21, 27 Delachaux : Bathynella chappuisi, Troglochaetus beranecki.

1858 Desor : bespricht Juraquellen und Karsthydrographie des Jura allgemein.

1921-23 Dubois : Höhlenbar.

1904 Forel : Hydrographie.

1910 Forel : Hydrographie.

1866 Greppin : Hydrographie.

1870 Greppin : S. 331 : nennt unter "fontaines sans fond" : Gour des cloches de Boécourt, le Pouèche (puits) près d'Alle, celui de Biaufond, Creux de la Verrière, Mer de Ferrière sur le plateau Clos du Doubs, Brunnen-Quelle, Bienne (30 m). - S. 332 : über wasserschluckenden Schächten mehrfach Mühlen, in Moulin de Chantereine südl. Noirmont, Moulin de Roges östl. Saignelégier, Moulin des Sagnes, Moulin du Pré-Dame westl. Genevez.

1885 Jaccard : Sources des Gorges de l'Areuse.

1839 Keller : nennt u. a. vielfach Wind- und Wetterlöcher, von denen wohl die Mehrzahl nicht als Höhlen anzusprechen ist, von folgenden Punkten : Oberhalb Seelisberg, Niederbauen Nordhang, Alpe Emmeten, Kleines Isenthal, Musenalp, Mättli, Gross Isenthal, Schattenberg, Alpe Wilderbutz am Gr. Schlieren, Schachental, Blummatt am Stanserberg, Hergiswil, Quarten am Walensee, Seerüti am Klöntaler See.

1921 Nolthenius : S. 38-40 : Besprechung der Karstquellen bei Vallorbe.

1905 Schardt : Wasseradern im Simplon-Tunnel.

1851 Siegfried : S. 185 : nennt Mühlen "über Spalten und Trichter, in denen sich die Wasser verlieren" : " an zwei Orten im Jouxthal; in Brévine; Moulin de la Rouge Eau bei Bellelai; bei Chaux d'Abel, Gem. Les Bois; Taillères". Trichter und Spalten gesprengt in "Lignièrès".

1877 Tribolet & Rochat : Hydrographie Sources Boueuses.

1887 J.G. : Fledermäuse.

1875 L. : nennt mehrere als Weinkeller ausgenutzte Windlöcher in Brisia, Bergell und Tessin.

1883 Anonym : Sources des Gorges de l'Areuse.

1885 Anonym : Sources des Gorges de l'Areuse.

1886 Anonym : Sources à Neuchâtel.

1904 Anonym : Fählensee. - Alpina S.A.C. 12, S. 198, Zürich 1904. - Färbungsversuche. Nach 26 1/2 Std. bei Seenwald (Rheintal) = 5,5 km Luftlinie, 622 m Höhendifferenz, beobachtet.

- 1894 Aeppli, Aug. : Erosionsterrassen und Glacialschotter in ihrer Beziehung zur Entstehung des Zürichsees.- Beitr. geol.Karte Schweiz, N.F. 4, 121 S.; Bern 1894.
- 1753 Altmann, Joh.Georg : Beschreibung der helvetischen Eisgebirge.- 271 S.; Zürich 1753.
- 1914 Amrein, W. : Höhlenausgrabungen an der Rigi.- Jber. schweiz.Ges. Urgeschichte 6, S. 152-154; Zürich 1914.
- 1916 Amrein, W. : Höhlenbaren, die altetsten Bewohner der Rigi.- Die Schweiz 20, S. 167; 1916.
- 1924 Amrein, W. : Steigelfad.- Verh. schweiz.naturf.Ges. 1924, S. 224; Luzern 1924.
- 1925 Amrein, W. : Die Höhlenausgrabungen in der Steigelfadbalm an der Rigi.- Bull. schweiz.Ges.Anthrop. 1924/25; S. 9-10; Bern 1925.
- 1926 Amrein, W. : Bericht über Steigelfadbalm.- Jber. schweiz.Ges. Urgesch. 17, S. 28-29; Aarau 1926.
- 1928 Amrein, W. : Die ersten Spuren von prähistorischen Siedelungen in der Gegend von Luzern.- Verh. schweiz.naturf.Ges. 1928; Lausanne 1928.
- 1928 Amrein, W. : Urgeschichtsforschung in der Innerschweiz. Mitt. naturf.Ges. Luzern 10, S. 401-418, 2 Taf; Luzern 1928.
- 1929 Amrein, W. : Die ersten Spuren von prähistorischen Siedelungen in der Gegend von Luzern.- Bull. schweiz.Ges. Anthropol. 1928/29, S. 12-13; Bern 1929.
- 1776 Andreas : Briefe aus der Schweiz nach Hannover geschrieben.- 348 S. 2. Aufl.; Zürich 1776.
- 1929 Andrist, Albert : Die Höhlen von Oberwil im Simmental. Entdeckungsgeschichte.- Jb. bern.hist.Mus. 8, S. 72-73; Bern 1929.
- 1931 Andrist, A. & Flückiger, W. : Grabungsbericht (Schurenloch).- Jb. bern.hist.Mus. 10, S. 57-58; Bern 1931.
- 1929 Andrist, D. : Das Mamilchloch.- Jb. bern.hist.Mus. 8, S. 74-75; Bern 1929.
- 1930 Andrist, D. : Grabungsbericht (Mamilchloch).- Jb. bern.hist.Mus. 9, S. 46-48; Bern 1930.
- 1931 Andrist, D., Andrist, A. & Flückiger, W. : Zwerglloch III bei Oberwil i. S.- Jb. bern.hist.Mus. 10, S. 61-62; Bern 1931.



- 1932 Andrist, D., Andrist, A. & Flückiger, W. : Grabungsbericht (Schurenloch).- Jb. bern.hist.Mus. 11, S. 74-78; Bern 1932.
- 1933 Andrist, D. : Ranggiloeh.- Jber. schweiz.Ges.Urgesch. 24, S. 13-14; Aarau 1933.
- 1933 Andrist, D. : Arbeiten im Schnurenloch.- Jber. schweiz.Ges.Urgesch. 24, S. 14-15; Frauenfeld 1933.
- 1933 Andrist, D., Andrist, A. & Flückiger, W. : Grabungsbericht (Schurenloch, Zwergliloeh III).- Jb. bern.hist.Mus. 12, S. 46-48; Bern 1933.
- 1934 Andrist, D., Andrist, A. & Flückiger, W. : Das Ranggiloeh bei Boltigen im Simmental.- Jb. bern.hist.Mus. 13, S. 74-79; Bern 1934.
- 1934 Andrist, D. & Flückiger, W. : Die "Chineehäle-Balm" bei Oberwil im Simmental.- Jb. bern.hist.Mus. 13, S. 82-83; Bern 1934.
- 1876 Asper, G. : Das Mondmilchloch am Pilatusberg.- Neue Alpenpost 4, S. 142-144; Zürich 1876.
- 1870 Bachmann, Isidor : Die Kander im Berner Oberland.- 160 S., 1 Taf.; Bern 1870.
- 1905 Baechler, Emil : Beiträge zur Kenntnis der Höhlen des Säntisgebirges.- Jb. St. Gallische naturw.Ges. 1904, S. 239-309, 7 Taf.; St. Gallen 1905.
- 1906 Baechler, Emil : Die prähistorische Kulturstätte in der Wildkirchli-Ebenalphöhle.- Verh. Schweiz. Naturf.Ges. 89, S. 347-420, 4 Taf.; Aarau 1906.
- 1912 Baechler, Emil : Das Wildkirchli.- Schr. Ver. Gesch. Bodensee, H. 41; Frauenfeld 1912.
- 1917 Baechler, Emil : Drachenloch.- St.Galler Tagebl. 1917, Nr. 207-208; St. Gallen 1917.
- 1918 Baechler, Emil : Drachenloch.- Jb. naturhist. Mus. St. Gallen 18, S. 8-11; St. Gallen 1918.
- 1921 Baechler, Emil : Das Drachenloch.- Jb. St. Gallische naturw. Ges. 57, S. 1-144; St. Gallen 1921.
- 1923 Baechler, Emil : Forschungsergebnisse im Drachenloch. Nachtrag. Jb. naturw. Ges. St. Gallen 59, S. 84; St. Gallen 1923.
- 1924 Baechler, Emil : Bericht über die Station Wildemannsloch. Jber. schweiz. Ges. Urgesch. 15, S. 27-29; Aarau 1924.

- 1925 Baechler, Emil : Über das Wildemannsloch am Churfürsten.-  
Jber. schweiz. Ges. Urgesch. 16, S. 23-27; Aarau 1925.
- 1927 Baechler, Emil : Die Arbeiten im Wildemannsloch.- Jber. schweiz.  
Ges. Urgesch. 18, S. 32-34; Aarau 1927.
- 1928 Baechler, Emil : Wildemannsloch.- Jber. schweiz. Ges. Urgesch.  
19, S. 25-27; Aarau 1928.
- 1929 Baechler, Emil : Die Ältesten Knochenwerkzeuge, insbesondere des  
alpinen Paläolithikums.- Jber. schweiz. Ges. Urgesch. 20; S.  
124-141, Taf. 1-3; Aarau 1929.
- 1934 Baechler, Emil : Das Wildemannsloch.- 180 S.; St. Gallen 1934.
- 1934 Baechler, Emil : in Dugster, Sântis.- Geol. Führer der Schweiz,  
S. 8-9; Basel 1934.
- 1909 Bally, Ed. : Höhlenfunde im sog. Kasloch bei Winznau.- Anz. schweiz.  
Altertumskd., N.F. 10, S. 1-6; Zürich 1909.
- 1893 Baltzer, A. : Eine neue Eishöhle im Berner Oberland.- Jb. S.A.C.  
28, S. 358-362; Bern 1893.
- 1864 Barrelet-Leuba, Paul : Bericht.- Bull. Soc. Neuchâtel. sc. nat.  
6, S. 273-276; Neuchâtel 1893.
- 1910 Baumann, Willy : Das Wildemannsloch am Selun.- Alpina S.A.C. 18,  
S. 188-189; Zürich 1910.
- 1911 Beck, Paul : Über die Entstehung der Beaten- und Balmfluh-Höhlen  
am Thunersee und die Geologie ihrer Umgebung. Jb. S.A.C. 47, S.  
217-230; Bern 1911.
- 1933 Beck, Paul : Über das Schweizerische und europäische Pliozän und  
Uleisztän.- Eclog. geol. helv. 26, S. 335-437, Taf. 13-14;  
Basel 1933.
- 1934 Beck, Paul : Thuner- und Briener-See.- Geol. Führer der Schweiz,  
S. 584-592; Basel 1934.
- 1919 Bellenot : Grotte du Four.- Mus. neuch., N.S. 6, S. 187-195;  
Neuchâtel 1919.
- 1877 Bertrand, Fritz : Le sentier des Gorges de l'Areuse.- Rameau de  
sapin 1877, S. 31-32; Neuchâtel 1877.
- 1786 Besson : Manuel pour les savants et les curieux qui voyagent en  
Suisse.- 2 Bde.; Bern 1786.

- 1934 Bieri, P. : Schwarzsee-Boltingen.- Geol. Führer der Schweiz, S. 607-611; Basel 1934.
- 1879 Biolley, P. : A la recherche des chauves-souris.- Rameau de Sapin 1879, S. 19-23; Neuchâtel 1879.
- 1682 Bischoffberger, Bartholomäus : Appenzeller Chronik.- 546 S.; St. Gallen 1682.
- 1882 Bons, R. de : La grotte aux Fées.- Fribourg 1882.
- 1796 Bridel : Versuch über die Art und Weise, wie Schweizerjünglinge ihr Vaterland bereisen sollen.- 35 S.; Winterthur 1796.
- 1865 Browne, G.F. : Ice-cave of France and Switzerland.- 315 S.; London 1865.
- 1853 Brugger, J.J. : Wildkirchlein.-Teufen 1853.
- 1934 Buxtorf, A. : Pilatus.- Geol. Führer der Schweiz, S. 723-742; Basel 1934.
- 1562 Campel : Raetiae alpestri topographica descriptio.- 1562.
- 1912 Cartailhac, E. & Sarasin, F. : Les galets coloriés de la grotte de Birseck près de Bâle.- L'Anthropologie 23; 1912.
- 1781 Catani : Bemerkungen bei einer in Gesellschaft Herrn Pfarrer Pol durch die Montafunerberge in die Gebirge Fermunt, im Julius 1780 angestellten Bergreise.- Der Sammler 3, S. 33-63; Chur 1781.
- 1784 Catani & Pol : Bericht von einigen in den Gebirgen von St. Anthönien angestellten Reisen und den daselbst entdeckten unterirdischen Höhlen.- Der Sammler 6, S. 209-224; Chur 1784.
- 1884 Christ, H. : Pointe de la Rose Blanche.- Jb. S.A.C. 19, S. 139-155; Bern 1884.
- 1872 Clerk, Georges L. : Le Moulin du Col-des-Roches.- Rameau de Sapin 1872, S. 34-35; Neuchâtel 1872
- 1865 Coaz, J. : Die Höhlen der Sulzfluh.- Excursion der Sect. Rhatia auf die Sulzfluh im Rhatikongebirge.- S. 65-85, Taf.; Chur 1865.
- 1915 Collot, L., Kilian, W. & Zurcher, Ph. : Observations sur les cavités souterraines et sur l'hydrologie du massif du Mont d'Or. Bull. soc. géol. France, 4. Ser., 15, S. 277-286; Paris 1915.
- 1878 Cornaz, J. : Guide de Vevey; 1878.

- 1661 Cysat, Johann Leopold : Beschreibung des berühmten Lucerneroder  
4. Waldstaetten-Sees.- 256 S.; Luzern 1661.
- 1920 Delachaux, Theodore : Bathynella chappuisi n. sp.- Bull. soc.  
neuchâtel. sc. nat. 44, S. 237-258; Neuchâtel 1920.
- 1920-21 Delachaux, Theodore : La faune des eaux souterraines du Jura.-  
1927 Rameau de Sapin 1920, S. 41-44; 1921, S. 2-3; 1927, S. 18-20;  
Neuchâtel 1920-1921-1927.
- 1921 Delachaux, Theodore : Un polychete d'eau douce cavernicole. Troglo-  
chaetus beranicki n. gen. n. sp.- Bull. soc. Neuchâtel, sc. nat.  
45, S. 3-11; Neuchâtel 1921.
- 1928 Delachaux, Theodore : La Grotte de Ver.- Rameau de Sapin 1928, S.  
2-6, 10-13; Neuchâtel 1928.
- 1812 Depping, G.-E. : Voyage de Paris à Neuchâtel en Suisse, fait dans  
l'automne 1812.
- 1858 Desor, E. : Les sources du Jura. Revue Suisse 11, S. 14-22; Neuchâ-  
tel 1858.
- 1861 Desor, E. : Bericht.- Bull. soc. neuchâtel. sc. nat. 5, S. 8-10;  
Neuchâtel 1861.
- 1867 Desor, E. : Bericht.- Bull. soc. neuchâtel. sc. nat. 7, S. 540-  
542; Neuchâtel 1867.
- 1871 Desor, E. : Essai d'une classification des cavernes du Jura.-  
Bull. soc. neuchâtel. sc. nat. Neuchâtel 1871, 23 S., 2 Taf.;  
Neuchâtel 1871.
- 1871 Desor, E. : La caverne ou Baume du Four.- Bibl. Mus. Neuchâtel  
8, S. 49-61; Neuchâtel 1871.
- 1872 Desor, E. : Einige Worte über die verschiedenen Grundformen der  
Höhlen des Jura.- Verh. schweiz. naturf. Ges. 54, S. 243-257,  
2 Taf.; Frauenfeld 1872.
- 1872 Dubois, A.P. : La grotte de Cottencher.- Rameau de Sapin 1872,  
S. 29-31; Neuchâtel 1872.
- 1902 Dubois, Aug. : Les Gorges de l'Areuse et le Creux du Vent.- 228 S.,  
7 Taf., 2 Kart.; Neuchâtel 1902.
- 1916 Dubois, Aug. : Appel aux membres du Club Jurassien à propos de la  
grotte de Cottencher.- Rameau de Sapin 1916, S. 31-32; Neuchâtel  
1916.

- 1917 Dubois, A. : Note sur les fouilles exécutées en 1916 dans la grotte des Cottencher.- Rameau de Sapin 1917, S. 14-15, 17-22; Neuchâtel 1917.
- 1918 Dubois, A. : Rapport sommaire sur les fouilles entreprises dans la Grotte de Cottencher en 1917 et 1918.- Jber. schweiz. Ges. Urgesch. 10, S. 23-25; Zürich 1918.
- 1919 Dubois, A. : Résultats de la campagne de fouilles à Cottencher en 1917.- Bull. soc. Neuchâtel. sc. nat. 43, S. 317-318; Neuchâtel 1919.
- 1921 Dubois, A. : L'ours des cavernes.- Rameau de Sapin 1921, S. 30-32, 34-37, 44; 1923, S. 5-6, 21-23, 37-39; Neuchâtel 1921.
- 1932 Dubois, Auguste & Stehlin, H.G. : La Grotte de Cottencher, Station moustérienne.- Mém. soc. paléont. Suisse 52, 176 S., 9 Taf.; Basel 1932.
- 1922 Duchalet, Edouard : Une course à la Grotte des Plaintes.- Rameau de Sapin 1922, S. 31-32; Neuchâtel 1922.
- 1927 Durnwalder, Eugen : Prähistorische Höhlenfunde am Calanda.- Die Alpen 3, S. 52-54, Bern 1927.
- 1896 Dutoit & Blanc, V.L. : Grottes de Naye, origine de leur glace.- Bull. soc. vaud. sc. nat. 32, S. XXX-XXXI; Lausanne 1896.
- 1810 Ebel, J.G. : Anleitung in der Schweiz zu reisen.- 4 Bde.; Zurich 1810.
- 1935 Egli, E. : Der Lebensraum und die Lebensseigenart des Menschen der Wildkirchlistufe.- Jb. St. Gallische naturf. Ges. 67, 80 S., 10 Taf.; St. Gallen 1935.
- 1865 Egli, J.J. : Die Höhlen des Ebenalpestockes.- 74 S., 2 Taf.; St. Gallen 1865.
- 1918 Egli, J. : Höhlen am Geissberg.- Jb. naturhist. Mus. St. Gallen 18, S. 5-7; St. Gallen 1918.
- 1904 Egli, Paul : Beitrag zur Kenntnis der Höhlen in der Schweiz.- 86 S., 3 Taf.; Dissert. Zürich 1904.
- 1904 Egli, Paul : Kurze Orientierung über die Höhlen der Schweiz. Mitt. ostschweiz. geogr. commerc. Ges. 1904; 12 S.; 1904.
- 1934 Eugster : Säntis.- Geol. Führer der Schweiz, S. 889-905; Basel 1934.

- 1889 Fellenberg, Edmund von : Über den Flusspat von Oltschenalp und dessen technische Verwertung.- Mitt. naturf. Ges. Bern 1889; Bern 1889.
- 1897 Fient, G. : Das Prätigau.- 1897.
- 1929 Flückiger, W. : Das Schnurenloch.- Jb. bern. hist. Mus. 8, S. 78-80; Bern 1929.
- 1865 Forel, François : Visite à la Grotte des Fées.- Bull. soc. vaud. sc. nat. 8, S. 247-258; Lausanne 1865.
- 1887 Forel, François : Etudes glaciaires. II. La grotte naturelle du glacier d'Arolla.- Arch. sc. phys. nat. 17, S. 469-501, Taf. 5; Genève 1887.
- 1904 Forel, F.A. : Le Lac de l'Orbe souterraine.- Bull. soc. belge Géol. 17, Proc. Verb., S. 340-342; Bruxelles 1904.
- 1910 Forel, F.A. : Source de l'Orbe.- Bull. soc. vaud. sc. nat. 46, Proc. Verb., S. V-VI; Lausanne 1910.
- 1899 Fournier & Magnin : Recherches spéléologiques dans la chaîne du Jura.- Mém. soc. spéléol. 3, Nr. 21; Paris 1899.
- 1900 Fournier & Magnin : Recherches spéléologiques dans la chaîne du Jura.- Mém. soc. spéléol. 4, Nr. 24; Paris 1900.
- 1895 Franke, A. : Das Schafloch.- Schweizer Alpen-Ztg. 3, S. 210-215; Zürich 1895.
- 1891 Frey : Über den Höhlenfund bei Büsserach.- Mitt. Naturf. Ges. Bern 1891, S. VI-VII; Bern 1891.
- 1885 Fruh, J. : Geologische Excursion ins Rheinthal.- Ber. St. Gallische naturw. Ges. 1883-84, S. 101-114; St. Gallen 1885.
- 1929 Gerber, Ed. : Befund über die Höhlenbärenknochen (Schnurenloch).- Jb. bern. hist. Mus. 8, S. 81-82. Bern 1929.
- 1930 Gerber, Ed. : Die Tierreste und Mineralien (Schnurenloch).- Jb. bern. hist. Mus. 9, S. 48-50; Bern 1930.
- 1931 Gerber, Ed. : Die Tierreste (Schnurenloch).- Jb. bern. hist. Mus. 10, S. 59-60; Bern 1931.
- 1932 Gerber, Ed. & Klenzi, W. : Die Tierreste (Schnurenloch).- Jb. bern. hist. Mus. 11, S. 78-82; Bern 1932.
- 1934 Gerber, Ed. : Die Ausgrabungen im Rangiloch bei Boltigen. Die Tierreste.- Jb. Bern. hist. Mus. 13, S. 80-81; Bern 1934.

- 1865 Gielly, G.-A. : La Grotte des Fées à Saint-Maurice (Valais).-  
150 S.; Vevey 1865.
- 1835 Gilliéron : Brandt Verrières.- Verh. schweiz. Ges. Naturw.  
19, S. 60; Luzern 1835.
- 1858 Girod, E. : Par monts et par vaux.- 1858.
- 1934 Graf, L. : Die Skelette der Unteren Tgilvädlerishöhle.- Bull.  
schweiz. Ges. Anthrop. 1933/34, S. 21; 1934.
- 1866 Greppin, J.B. : Les sources du Jura bernois.- 23 S., Delémont 1866.
- 1870 Greppin, J.B. : Description de la géologie du Jura bernois.-  
Beitr. geol. Karte Schweiz 8, 358 S., 9 Taf.; Bern 1870.
- 1838-41 Gressly, A. : Observations géologiques sur le Jura Soleurois.-  
N. Denkschr. schweiz. Ges. Naturw. 2, 4, 5, 349 S., 14 Taf.;  
Neuchâtel 1838-41.
- 1890 Gröbli, W. : Neue Wanderungen im Clubgebiet.- Jb. S.A.C. 25,  
S. 2-42; Bern 1890.
- 1918 Gross, V. : Cotencher.- Z. Ethnologie 50, S. 174-176; 1918.
- 1760 Gruner, Gottlieb Siegmund : Die Eisgebirge des Schweizerlandes.-  
3 Bde; Bern 1760.
- 1876 Guebhart, Ami : Une exploration de la Grotte de Ver.- Rameau de  
Sapin 1876, S. 37-39; Neuchâtel 1876.
- 1928 Hartmann, Plazidus : Das Goldloch in der Arni bei Engelberg.-  
Die Alpen 4, S. 361-368; Bern 1928.
- 1873 Hauser, C. : Segnespitze und Vorab.- Jb. S.A.C. 8, S. 274-289;  
Bern 1873.
- 1817 Hautli : Das Wildkirchlein und die Ebenalp im Kanton Appenzell.-  
15 S.; St. Gallen 1817.
- 1879 Heer, Oswald : Martinsloch oder Matthysloch ?- Neue Alpenpost 9,  
S. 83, Zürich 1879.
- 1799 Heidegger : Handbuch für Reisende durch die Schweiz.- 2 Bde.,  
3. Aufl.; Zürich 1799.
- o.J. Heierli, J. : Die archäologischen Funde des Kantons Schaffhausen in  
ihrer Beziehung zur Urgeschichte der Schweiz.- 31 S.; Aarau o.J.

- 1905 Heierli, J. : Die archäologische Karte des Kantons Solothurn,- Mitt, hist. Ver. Solothurn 1905, S. 22; Solothurn 1905.
- 1907 Heierli, J. : (unter Mitwirkung von Henking, Hescheler, J. Meister, E. Neuweiler) : Das Kesslerloch bei Thayngen.- N. Denkschr. schweiz. naturf. Ges. 43, 214 S., 32 Taf., Zürich 1907.
- 1909 Heierli, J. : Die Artefakte.- Anz. schweiz. Altertumskd., N.F. 10, S. 7-9; Zürich 1909.
- 1909 Heim, Arnold : Über die Beatushöhlen am Thunersee.- Vierteljahrsschr. naturf. Ges. Zürich 54, S. 52-63; Zürich 1909.
- 1906 Hescheler, K. : Über die Tierreste aus dem Kesslerloch.- Verh. schweiz. naturf. Ges. 89, S. 220-245; St. Gallen 1906.
- 1909 Hescheler, K. : Die Tierreste von Winznau.- Anz. schweiz. Altertumskd. N.F. 10, S. 11-12; Zürich 1909.
- 1917 Hescheler, K. : Über einen Unterkiefer von Rhinoceros antiquitatis Blumenb.- Festschr. naturf. Ges. Zürich 1917, S. 318-326; Zürich 1917.
- 1869 Huguenin, H. & Delachaux, L. : La Grotte des Plaintes.- Rameau de Sapin 1869, S. 1; Neuchâtel 1869.
- 1874 Huguenin, H. : Une promenade dans les Gorges de l'Areuse.- Rameau de Sapin 1874, S. 9-10; Neuchâtel 1874.
- 1890 Imhof, Ed. : Der Rhätikon, das Plessurgebirge und die westlichen Ausläufer der Silvretta-Gruppe.-S.A.C. Itinerarium für 1890-91.- 189 S.; Glarus 1890.
- 1882 Jaccard, A. : Les nouvelles Grottes du Col-des-Roches.- Rameau de Sapin 1882, S. 7-8, 18-19; Neuchâtel 1882.
- 1885 Jaccard, A. : Le Lac des Tailleurs et la source de l'Areuse.- Rameau de Sapin 1885 S. 9; Neuchâtel 1885.
- 1906 Jaeger, Fritz : Eine wenig bekannte Eishöhle im Sigriswyler Grat.- Jb. S.A.C. 41, S. 231-237; Bern 1906.
- 1857 Jahn, Albert : Chronik des Kantons Bern.- 712 S.; Bern 1857.
- 1913-14 Jann, Adelhelm : Die prähistorischen Forschungen in der Drachenhöhle bei Stans.- Schweiz. Rundschau, H. 1; 1913-14.
- 1914 Jann, Adelhelm : Forschungen und Funde in der Umgebung des Drachenlochs.- Jber. Lyzeum u. Guymn. Stans 1914; Stans 1914.
- 1920 Jaquet, M. : Le Creux de Glace de Chasserol.- Rameau de Sapin 1920, S. 9-12; Neuchâtel 1920.



- 1893 Jeanneret-Perret, E. : La Grotte de Reclere,- Echo des Alpes 29, S. 156-160; Lausanne 1893,
- 1916 Jeannet, Alphonse : Une date de chronologie quaternaire, La station préhistorique du Sce près de Villeneuve,- Vierteljahrsschr. naturf. Ges, Zürich 61, S. 624-643; Zürich 1916.
- 1927 Jeannet, A. & Junod, Ch. Daniel : La "Grotte à Clerc",- Rameau de Sapin 1927, S. 11-12; Neuchâtel 1927.
- 1928 Jeannet, A. : Récentes découvertes préhistoriques aux environs du Locle,- Rameau de Sapin 1928, S. 14-15; Neuchâtel 1928.
- 1904 Kallmann, J. : Die menschlichen Skelettreste vom Dachsenbüel.- N. Denkschr. schweiz. Ges. Naturw. 39, S. 35-126, 4 Taf.; Zürich 1904.
- 1874 Karsten, H. : Studie der Urgeschichte des Menschen in einer Höhle des Schaffhauser Jura,- Mitt. antiquar. Ges. Zürich 18 , S. 137-163, 4 Taf.; Zürich 1874.
- 1886 Kaufmann F.J. : Emmen- und Schlierengegenden.- Beitr. geol. Karte Schweiz 24, Bern 1886.
- 1839 Keller, Ferd. : Bemerkungen über die Wetterlöcher und natürlichen Eisgrotten in den Schweizeralpen.- Neujahrsstücke naturf. Ges. Zürich 41, 10 S., 1 Taf.; Zürich 1839.
- 1924 Keller-Tarnuzzer : Das Bruderloch bei Schönholzerwilten und die verwandten künstlichen Höhlen in Mitteleuropa.- Thurg. Beitr. 61, S. 17-48; 1924.
- 1865 Kilians, E. : Chemische Analyse zweier Bodenarten aus der Seehöhle. Excursion der Section rhätia auf die Sulzfluh, S. 87-88; Chur 1865.
- 1884 Kilians, E. : Die intermittierende Quelle von Val d'Assa.- Schweiz. Alpenztg. 2, S. 113-118; Zürich 1884.
- 1920 Kleiber : Höhle am Vogelberg.- National-Ztg. 1920, Nr. 180; Basel 1920.
- 1901 Königsberger, Joh. : Krystalhöhlen im Hochgebirge.- Jb. S.A.C. 36, S. 232-258; Bern 1901.
- 1904 Königsberger, Joh. : Das Strahlen und die Strahler.- Jb. S.A.C. 39, S. 262-297; Bern 1904.
- 1885 Körber, H. : Das Schafloch.- Jb. S.A.C. 20, S. 316-343; Bern 1885.

- 1808 Kuhn : Versuch einer öconomisch-topographischen Beschreibung der Gemeinde Sigriswyl im Berner-Oberland.- Alpina 3, S. 116-169; Winterthur 1808.
- 1922 Lagotala, M. : Cotencher.- Arch. suisse. Anthropol. 4, S. 338; 1922.
- 1834 Lardy, C. : Note sur la Grotte-aux-Fées de Vallorbe.- J. soc. vaud. Util. Publ. 2, S. 112-117; Lausanne 1834.
- 1835 Lardy, C. : Grotte-aux-Fées.- Verh. schweiz. Ges. Naturw. 19, S. 59-60; Luzern 1835
- 1928 Lardy, Ed. : La Grotte de Ver.- Rameau de Sapin 1928, S. 26-27; Neuchâtel 1928.
- 1932 Leuthardt, F. : Teufelsküche.- Baselland, Ztg., 7.9.1932; Basel 1932.
- 1824 Levade, Louis : Dictionnaire Géographique, statistique et historique du Canton de Vaud.- 48 S.; Lausanne 1824.
- 1916 Lièvre, Lucien : Le problème hydrologique de la Haute-Ajoie et le Creux-Genève.- Act. soc. jurass. emul. 1915-16, 40 S.; Porrentruy 1916.
- 1920 Lindner, H. : Alpine Karrenfelder.- Naturw. Wochenschr. 1920, S. 760; Jena 1920.
- 1869 Lindt, R. : Gwächtenhorn, Rhone-Stock, Tiefensattel, Krystallhöhle am Tiefen-Gletscher und Gelmer-Linien.- Jb. S.A.C. 5, S. 164-206; Bern 1869.
- 1856 Lutz, M. : Hand-Lexikon der Schweizerischen Eidgenossenschaft.- 2 Bde.; Aarau 1856.
- 1905 Machacek, Fritz : Der Schweizer Jura.- Petermanns Mitt., Erg. H. 150, 147 S., 2 Taf.; Gotha 1905.
- 1874 Mandach, von : Bericht über eine im April 1874 im Dachsenbühl unweit Schaffhausen untersuchte Grabhöhle.- Mitt. antiquar. Ges. Zürich 18, S. 163-170, 3 Taf.; Zürich 1874.
- 1901 Martell, E.A. : Treizième campagne souterraine.- La Géographie 4, S. 35-45; Paris 1901.
- 1903 Martell, E.A. : XIV et XV campagnes souterraines.- La Géographie 7, S. 333-353; Paris 1903.

- 1903 Martell, E.A. : Le Höhl-Loch "Trou d'enfer" (Suisse).-  
La Nature 1903, 1, S. 310-314; Paris 1903.
- 1821 Merian, Peter : Beiträge zur Geognosie I. Uebersicht der  
Beschaffenheit der Gebirgsbildungen in den Umgebungen  
von Basel.- 156 S., 2 Taf.; Basel 1821.
- 1875 Merk, Konrad : Der Höhlenfund im Kesslerloch bei Thayngen.-  
Mitt. antiquar. Ges. Zürich 19, S. 1-44, Taf. 1-8, Zürich  
1875.
- 1926 Menghin, O. : Der Nachweis des Opfers im Alt-Paläolithikum.-  
Wiener prähist. Z. 13, S. 14; Wien 1926.
- 1904 Meurer, K. : Die Erschliessung der Beatushöhle am Thunersee.-  
Wandern und Reisen 2, S. 164; Düsseldorf 1904.
- 1827 Meyer, Johann : Beschreibung der Weissensteins auf dem Jura-  
Gebirge bei Solothurn.- 31 S.; Solothurn 1827.
- 1838-39 Meyer von Knonau, Gerold : Erdkunde der Schweizerischen  
Eidgenossenschaft.- 1, 575 S., 2, 560 + 107 S.; Zürich  
1838-39.
- 1933 Mohler, W. : Teufelsküche. Jber. schweiz. Ges. Urgesch. 24,  
S. 113-115; Frauenfeld 1933.
- 1917 Montandon, Georges : Cotencher.- Gaz. de Lausanne 1917,  
Nr. 103; Lausanne 1917.
- 1928 Muhletaler, C. : La géologie de la région des Verrières.-  
Rameau de Sapin 1928, S. 21-22; Neuchâtel 1928.
- 1877 Nibler, Fr. : Die Sulzfluh und ihre Höhlen.- Z. deutsch. u.  
österr. Alpenver. 8, S. 324-331; München 1877.
- 1928 Nigg, Theophil : Das Drachenloch bei Vattis.- Die Alpen  
4, S. 451-466; Bern 1928.
- 1921 Nolthenius, A.B. Tutein : Etude géologique des environs de  
Vallorbe.- Beitr. geol. Karte Schweiz, N.F. 48, 1, 119 S.  
2 Taf.; Bern 1921.
- 1900 Nüesch, Jakob : Neue Grabungen und Funde im Kesslerloch.-  
Anz. schweiz. Altertumskd. 1900, S. 4-10, Zürich 1900.
- 1904 Nüesch, Jakob : Das Kesslerloch, eine Höhle aus paläolithischer  
Zeit.- N. Denkschr. schweiz. Ges. Naturw. 39, 72 S.  
34 Taf.; Zürich 1904.

- 1904 Nüesch, Jakob : Der Dachsenbüel, eine Höhle aus früh-neolithischer Zeit, bei Herbbingen, Kt. Schaffhausen.- N. Denkschr. schweiz. Ges. Naturw. 39, S. 1-34, 2 Taf.; Zürich 1904.
- 1902 Otter, Josef : Das Höll-Loch im Muotatal.- Alpina S.A.C. 10, S. 138-140; Zürich 1902.
- 1902 Otter, Josef : Wanderungen im Höll-Loch im Muotatal.- 30 S., 10 Taf., Horgen 1902.
- 1903 Otter, Josef : Das Höll-Loch im Muotatal.- Jb. S.A.C. 38, S. 275-298; Bern 1903.
- 1894 Pfeiffer, G. : Un glacier peu connu.- l'Echo des Alpes 31, S. 335-338; Genève 1894.
- 1895 Pfeiffer, G. : Les cavernes de Naye.- L'Echo des Alpes 32, S. 87-94; Genève 1895.
- 1877 Planta-Reichenau, A. : Über St. Anthönien und die Höhlen der Sulzfluh.- Neue Alpenpost 6, S. 105-108; Zürich 1877.
- 1876 Pury, Jean de & Bouhote, Eugène : Une exploration de la Grotte de Ver.- Rameau de Sapin 1876, S. 47-48; Neuchâtel 1876.
- 1874 Quinquerez, A. : Les cavernes du Jura bernois.- Anz. schweiz. Altertumsk. 2, S. 512-513; Zürich 1875.
- 1875 Quinquerez, A. : Caverne à ossements du Moulin de Liesberg.- Anz. schweiz. Altertumskde. 2, S. 527-529; Zürich 1875.
- 1875 Quinquerez, A. : L'homme quaternaire dans le Jura bernois.- Anz. schweiz. Altertumskde. 2, S. 467-468; Zürich 1875.
- 1875 Quinquerez, A. : Encore l'homme de l'époque quaternaire à Bellerive.- Anz. schweiz. Altertumskde. 2, S. 551-552; Zürich 1875.
- 1877 Raeber, B. : Das Bruderloch bei Hagenwyl.- Anz. schweiz. Altertumskde. 1877, S. 771-774; Zürich 1877.
- 1900 Raeber, B. : Das Bruderloch bei Hagenwyl.- Anz. schweiz. Altertumskde. 1900, S. 64-66; Zürich 1900.
- 1905 Rahir, Ed. : Le Höll-Loch (Trou d'enfer) en Suisse.- Bull. soc. belge géol. 19, Mem., S. 319-364; Bruxelles 1905.
- 1899 Rahn, J.R. & Haffter, E. : Die Mittelalterlichen Architektur- und Kunstdenkmäler des Kantons Thurgau.- 1899.
- 1880 Renevier, E. : Orographie der Hohen Kalkalpen zwischen Rhone und Rawyl. S.A.C. Itinerarium.- 99 S.; Lausanne 1880.

- 1822 Roger : Sur quelques baumes.- Feuille Ct. Vaud 9, S. 258-263; Lausanne 1822.
- 1890 Rollier, L. : Sur les grottes du Jura bernois.- Bull. Soc. sci. nat. Neuchâtel 18, S. 129-133, 1 Taf.; Neuchâtel 1890.
- 1890 Rollier, L. : Sur les grottes du Jura bernois.- Rameau de Sapin 1890, S. 37-39; Neuchâtel 1890.
- 1896 Rollier, L. : Notice géologique sur les Gorges de la Suze.- Rameau de Sapin 1896, S. 5-7; Neuchâtel 1896.
- 1917 Rosenthal, L. : Märchenhafte Kristallgrotten.- Alpina S.A.C. 25, S. 125-126; Zürich 1917.
- 1898 Royer, Alex le : Grottes et gouffres naturelles.- Arch. sci. phys. nat. 103, S. 386-389; Genève 1898.
- 1910 Rupp, Aug. : Ein Gletscherwunder.- Alpina S.A.C. 18, S. 190; Zürich 1910.
- 1867 Rutimeyer, & Knab : Bericht.- Bull. soc. sci. nat. Neuchâtel 7, S. 534-536; Neuchâtel 1867.
- 1906 Sarasin, P. & Sarasin, F. : Birstal.- Verh. naturf. Ges. Basel 18, S. 429, 445; Basel 1906.
- 1907 Sarasin, P. & Sarasin, F. : Birstal.- Verh. naturf. Ges. Basel 19, S. 71; Basel 1907.
- 1910 Sarasin, F. : Höhle in der Ermitage von Birseck.- Globus 1910.
- 1913 Sarasin, F. : Les galets coloriés de la grotte de Birseck près de Bâle.- Compte rendu XI. Session Congr. Int. Anthropol. Genève 1912, 1, S. 566-570; Genève 1913.
- 1924 Sarasin, F. & Stehlin, H.G. : Die Magdalenien-Station bei Etingen.- Denkschr. schweiz. naturf. Ges. 61; Zürich 1924.
- 1779-96 Saussure, Horace Benedikt : Voyages dans les Alpes.- 4 Bde.; Neuchâtel 1779-96.
- 1781 Saussure, Horace Benedikt : Reisen durch die Alpen.- 4 Bde; Leipzig 1781.
- 1895 Schär, Ferd. : Das Mondmilchloch am Pilatus.- Jb. S.A.C. 30, S. 421-424, Taf. 6; Bern 1895.

- 1901-02 Schardt, H. & Dubois, Aug. : Description géologique de la région des Gorges de l'Areuse (Jura neuchâtelois).- Eclogae geol. helvet. 7, S. 367-476, Taf. 11-15; Lausanne 1901-02.
- 1905 Schardt, H. : Les eaux souterraines du tunnel du Simplon.- La Géographie 11, S. 81-96; Paris 1905.
- 1706-08 Scheuchzer, Johann Jacob : Beschreibung der Naturgeschichten des Schweizerlandes, 3 Teile; Zürich 1706-08.
- 1752 Scheuchzer, Johann, Jacob : Naturhistorie des Schweizerlandes; 1752.
- 1919 Schlaginhaufen, O. : Die menschlichen Knochen aus der Höhle Freudental im Schaffh. Jura.- Arch. suisses Anthropol. 3, S. 275-299; 1919.
- 1934 Schlaginhaufen, O. : Die menschlichen Skelettreste aus der Kieferhöhle.- Bull. Schweiz. Ges. Anthrop. 1933/34, S. 24; 1934.
- 1829 Schläpfer, J.G. : Versuch einer naturhistorischen Beschreibung des Kantons Appenzell.- 230 S.; Trogen 1829.
- 1902 Schmid, J. : Sommerfahrten in Graubünden.- Alpina 10, S. 115-116; Zürich 1902.
- 1904 Schötensach, Otto : Über die Kunst der Thaynger Höhlenbewohner.- N. Denkschr. schweiz. Ges. Naturw. 39, S. 112-128, 1 Taf.; Zürich 1904.
- 1839 Schwab, G. & Höttinger, J.J. : Die Schweiz in ihren Ritterburgen und Bergschlössern.- 1839.
- 1906 Schweizer, Richard : Die Kette der Kurfürsten.- Alpina S.A.C. 14, S. 29-33, 46-52, 57-60; Zürich 1906.
- 1909 Schwerz, Franz : Menschliche Skelettreste im Kasloch bei Winznau.- Anz. schweiz. Altertumskd., N.F. 10, S. 10; Zürich 1909.
- 1914 Schwerz, Franz : Die Erforschung der ältesten Siedelungen in der Schweiz.- Neue Züricher Ztg. Nr. 123; Zürich 1914.
- 1851 Siegfried, J. : Die Schweiz I. Der Schweizerische Jura.- 240 S., 2 Taf.; Zürich 1851.
- 1920 Spinner, H. : La Baume des Baumes.- Rameau de Sapin 1920, S. 28-30; Neuchâtel 1920.

- 1887 Strasser, G. : Das Burgloch bei Grindelwald.- Jb. S.A.C. 22, S. 327-330; Bern 1887.
- 1895 Studer, P. : Les souterrains du Col-des-Roches.- Rameau de Sapin 1895, S. 4, 9-12; Neuchâtel 1895.
- 1904 Studer, Th. : Die Knochenreste aus der Höhle zum Kesslerloch bei Thayngen.- N. Denkschr. schweiz. Ges. Naturw. 39, S. 75-112, 2 Taf., Zürich 1904.
- 1918 Sulzberger, K. : Bericht über die Ausgrabungen in "Vordere Eiche" und "Besetze" bei Thayngen.- Beitr. vaterl. Gesch. Schaffhausen 9, S. 158-160; Schaffhausen 1918.
- 1934 Suter, H. : Umgebung von Zürich.- Geol. Führer der Schweiz, S. 872-876; Basel 1934.
- 1904 Täuber : Une visite à la caverne du Höll-Loch dans la vallée de Muota (Suisse).- Ann. Club Alpin Russe 2, S. 123-131 (russische); Moscou 1904.
- 1865 Theobald, G. : Geologische Beschreibung der Sulzfluh. Excursion der Section Rhätia auf die Sulzfluh, S. 103-122; Chur 1865.
- 1869 Theobald, G. : Drachenloch; in : Kaiser, J.F. : Die Therme von Ragatz.- 5. Aufl.; Chur 1869.
- 1875 Thiessing, J.B. : Die Renntierhöhle im Laufenthal.- Neue Alpenpost 1, S. 65-66; Zürich 1875.
- 1877 Thiessing : Über zwei Höhlen im Jura.- Mitt. naturf. Ges. Bern 1876, S. 66-74; Bern 1877.
- 1889 Thiessing, J.B. : Mit Wanderstock und Feder.- 313 S.; Bern 1889.
- 1891 Thiessing, J.B. : Les grottes de Milandre.- 1891.
- 1869 Thioly, F. : Description d'objets de l'Industrie humaine trouvés à Veyrier près de Genève et appartenant à l'époque du renne.- Bull. Inst. national Genève 15, S. 341-375; Genève 1869.
- 1906 Thöny, Math. : Ein Besuch der Sulzfluhhöhlen.- Jb. S.A.C. 41, S. 90-103; Bern 1906.
- 1877 Tribolet, Maurice de & Rochat, L. : Etudes géologiques sur les sources boueuses (bonds) de la plaine de Bière (Vaud).- 36 S., 1 Taf.; Neuchâtel 1877.
- 1893 Truchaud : Revue du dimanche.- Lausanne 1893.

- 1887 Tschumi, Adolphe : Vacances en Valais.- Echo des Alpes 23, S. 17-45; Lausanne 1887.
- 1926 Tschumi, Otto : Urgeschichte der Schweiz.- 191 S., 20 Taf.; Frauenfeld 1926.
- 1929 Tschumi, O. : Die Zeitstellung der Funde (Oberwil).- Jb. bern. hist. Mus. 8, S. 76-77; Bern 1929.
- 1929 Tschumi, O. : Höhlen Oberwil.- Jber. schweiz. Ges. Urgesch. 20, S. 107,109; Aarau 1929.
- 1930 Tschumi, O. : Die zweite Ausgrabung im Schnurenloch bei Oberwil, Amt Nidersimmental.- Jb. bern. hist. Mus. 9, S. 42-46; Bern 1930.
- 1931 Tschumi, O. : Die dritte Ausgrabung im Schnurenloch bei Oberwil, Amt Nidersimmental.- Jb. bern. hist. Mus. 10, S. 55-57; Bern 1931.
- 1931 Tschumi, O. : Grabungen im Schnurenloch.- Jber. schweiz. Ges. Urgesch. 21, S. 21-22; Aarau 1931.
- 1931 Tschumi, O. : Schnurenloch.- Berner Tagebl., 11. 8. 31; Bern 1931.
- 1931 Tschumi, O. : Schnurenloch.- N. Zürcher Ztg., Nr. 1532; Zürich 1931.
- 1932 Tschumi, O. : Die vierte Ausgrabung im Schnurenloch bei Oberwil, Amt Nidersimmental.- Jb. bern. hist. Mus. 11, S. 72-74; Bern 1932.
- 1933 Tschumi, O. : Die fünfte Ausgrabung im Schnurenloch bei Oberwil, Amt Nidersimmental.- Jb. bern. hist. Mus. 12, S. 45; Bern 1933.
- 1927 Vogt, E. : Die Mousterienstation Schalberg bei Asch.- Verh. schweiz. naturf. Ges. 1927; Basel 1927.
- 1928 Vogt, E. : Die Mousterienstation Schalberg bei Asch.- Bull. schweiz. Ges. Anthropol. 1927/28, S. 32; Bern 1928.
- 1922 Vosseler, P. : Expédition ins Nidleloch.- National Ztg. 1922. Nr. 190; Basel 1922.
- 1934 Vouga, P. : La grotte de Cotencher.- Jber. schweiz. Ges. Urgesch. 25, S. 32-34; Frauenfeld 1934.



- 1890 Waler, A. : Der Kristallfund am Zinkenstocke 1719 nach David Märkis Bericht von 1721.- Jb. S.A.C. 25, S. 341-380; Bern 1890
- 1740 Walser, Gabriel : Neue Appenzeller Chronik.- 752 + 112 S.; St. Gallen 1740.
- 1770 Walser, Gabriel : Kurz gefasste Schweitzer-Geographie.- 547 S.; Zürich 1770.
- 1896 Walter, August : Eine Expedition ins Nidleloch.- Alpina 4, S. 55-57; Zürich 1896.
- 1786 Wartmann, B. : Bemerkungen vom Wildkirchlein.- St. Gallen 1786.
- 1913 Weber, P.X. : Der Pilatus und seine Geschichte.- 379 S.; Luzern 1913.
- 1879 Welter, Henri : La chauve-souris de la Grotte de Motiers.- Rameau de Sapin 1879, S. 3-4; Neuchâtel 1879.
- 1812 Wyss, J.R. : Die Felswohnungen im Lindenthal.- Alpenrosen 1812, S. 200-219, 1812.
- 1815 Wyss, J.R. : Die Traufhöhle bei Amsoldingen.- Alpenrosen 1815, S. 291-295; 1815.
- 1901 Wyss : Beatushöhle.- Berner Tageblatt 1901, Nr. 162; Bern 1901.
- 1783 Wyttentach, Jakob Samuel : Reisen durch die merkwürdigsten Alpen des Schweizerlandes.- 91 S., 2. Ausg.; Bern 1783.
- 1807 Zollikofer, Casp. : Rückerinnerungen einer Reise durch die Appenzeller Alpen.- Alpina 2, S. 325-350; Winterthur 1807.
- 1926 Zschökke, F. : Die Tierwelt der Alpen einst und jetzt.- Die Alpen 2, S. 1-26; Bern 1926.
- 1920 Züblin, E. : Gletschertunnel bei Turtmangletscher.- Alpina S.A.C. 28, S. 143-144; Zürich 1920.

- 1805 S.W. : Reise von Bern nach Interlaken.- 58 S.; Bern 1805.
- 1818 Höhle bei Albinen.- Alpenrosen 1818, S. 100; 1818.
- 1835-46 Gemälde der Schweiz.- 16 Bde.; 1835-46.
- 1844 M. : Le Creux du Mont-Grevé.- Revue Suisse 7, S. 459-464, 516-520; Lausanne 1844.
- 1847 La Baume de Pertuis.- Messenger boiteux Neuchâtel 1847, 4 S.; Neuchâtel 1847.
- 1849 Les grottes neuchâteloises.- Messenger boiteux Neuchâtel 1849, 6 S.; Neuchâtel 1849.
- 1863 Kurze Geschichte und Beschreibung des Wildkirchleins und der Ebenalp.- St. Gallen 1863.
- 1867 La Grotte aux filles.- Rameau de Sapin 1867, S. 29-30; Neuchâtel 1867.
- 1875 Grotte de Cottencher.- Rameau de Sapin 1875, S. 30-31; Neuchâtel 1875.
- 1875 L. : Die Windgrotten in Brusio.- Neue Alpenpost 1, S. 204-205; Zürich 1875.
- 1877 B. : Das Schafloch.- Neue Alpenpost 6, S. 240-241; Zürich 1877.
- 1877 Das Wasserhiloeh bei Twann.- Neue Alpenpost 6, S. 256; Zürich 1877.
- 1880 Ein Ausflug nach dem Lauiloeh.- Neue Alpenpost 12, S. 2-3, 10-11; Zürich 1880.
- 1883 Les sources de l'Areuse.- Rameau de Sapin 1883, S. 25, 29; Neuchâtel 1883.
- 1885 Les sources des Gorges de l'Areuse.- Rameau de Sapin 1885, S. 13, 18, 21; Neuchâtel 1885.
- 1886 Les sources d'eau de Neuchâtel.- Rameau de Sapin 1886, S. 13, 17, 23; Neuchâtel 1886.
- 1887 J.G. : Les chauves-souris.- Rameau de Sapin 1887, S. 15, 18, 21, 27, 38; Neuchâtel 1887.
- 1888 J.K. : Die neugeöffnete Tropfsteinhöhle bei Baar.- Die Alpenwelt 1, S. 49-51; St. Gallen 1888.

- 1889 B.N. : Die Grotte von Reclère.- Die Alpenwelt 2, S. 29-30; St. Gallen 1889.
- 1889 Eishöhle Aletschgletscher.- Die Alpenwelt 2, S. 30; 1889.
- 1894 R. K.-K. : Eine Höhlenfahrt im Nuotatal.- Basler Nationalztg. 1894, Nr. 114-116; Basel 1894.
- 1902-10 Geographisches Lexikon der Schweiz.- 6 Bde.; Neuenburg 1902-1910.
- 1903 Der Hausfreund, Kalender.- 1903.
- 1904 Fählensee.- Alpina S.A.C. 12, S. 128; Zürich 1904.
- 1905 Clubführer des S.A.C. Urner Alpen.- 216 S.; Zürich 1905.
- 1907 Höhlenfund.- Alpina S.A.C. 15, S. 175; Zürich 1907.
- 1909 Hölloch-Grotten.- Alpina S.A.C. 17, S. 147; Zürich 1909.
- 1920-21 Höhle am Vogelberg.- Verh. naturf. Ges. Basel 32, S. 245; Basel 1920/21.
- 1932 Alpenhornkalender.-

- 1930 Baechler, Emil : Aus der Ältesten Urgeschichte unseres Landes.-  
Die Höhlenbewohner.- 72 S.; St. Gallen 1930.
- 1916-18 Cartier : La station magdalénienne de Veyrier (Haute-Savoie).-  
Arch. suisses Anthropol. Gener. 2, S. 45-76; Genève 1916-18.
- 1925-27 Ebert, Max : Lexikon der Vorgeschichte.- Berlin 1925-27.
- 1918 Sarasin, Fritz : Die steinzeitlichen Stationen des Birstales  
zwischen Basel und Delsberg. Mit.: Paläontologischer Teil  
von H.G. Stehlin, unter Mitwirkung von Th. Studer (Aves).-  
N. Denkschr. schweiz. naturf. Ges. 54, Mem. 2, 290 S., 33  
Taf.; Basel 1918.
- 1870 Saussure, Henri de : La Grotte du Scex près de Villeneuve.-  
Archives Genève 38, S. 105-117; Genève 1870.
- 1873 Thiessing, J.B. : Aus dem Jura.- Eine Höhlenfahrt.- Illustrierte  
Schweiz 3, S. 116-119, Bern 1873.
- 1896 F.C. : Aux Gorges de l'Areuse.- Rameau de Sapin 1896, S. 10-11;  
Neuchâtel 1896.
- 1908-34 Jahresbericht der schweizerischen Gesellschaft für Urge-  
schichte, 1-26; Zürich 1908-34.